1/.

John Sellwood

Mendon.

Adams County.

Illinois.

July 9th 1850.

Picart inv. et delin. 1733

Du Flos S.

VOYAGE HISTORIQUE DE L'AMERIQUE MERIDIONALE

FAIT PAR ORDRE DU ROI D'ESPAGNE

Par DON GEORGE JUAN,

COMMANDEUR D'ALIAGA DANS L'ORDRE DE MALTHE ET COMMANDANT DE LA COMPAGNIE DES GENTILS-HOMMES GARDES DE LA MARINE,

ET

Par DON ANTOINE DE ULLOA,

LIEUTENANT DE LA MEME COMPAGNIE,

Tous deux Capitaines de Haut-Bord de l'Armée Navale du Roi d'Espagne, Membres des Sociétés Royales de Londres & de Berlin, & Correſpondans de l'Académie des Sciences de Paris.

OUVRAGE ORNE' DES FIGURES, PLANS ET CARTES NECESSAIRES.

ET QUI CONTIENT UNE

HISTOIRE DES YNCAS DU PEROU,

Et les Obſervations Aſtronomiques & Phyſiques, faites pour déterminer la Figure & la Grandeur de la Terre.

TOME SECOND.

A AMSTERDAM ET A LEIPZIG,

Chez *ARKSTE'E & MERKUS.*

M D C C L I I.

925
C

2221
U42



VOYAGE AU PEROU.

LIVRE SECOND.

Retour de *Lima* à *Quito*. Navigation du *Callao* à *Guayaquil*, & remarques à ce ſujet. Voyage fait à *Guayaquil* pour mettre cette Ville en état de réſiſter à l'Eſcadre *Angloiſe*, commandée par l'Amiral *Anſon*. Second Voyage à *Lima*, & de-là aux Iles de *Jean Fernandez* & à la Côte du *Chili*. Deſcription des Mers & Villes de ce Pays, & retour au *Callao*.

CHAPITRE PREMIER.

Voyage par Mer du Port du Callao *à celui de* Payta, *& de ce dernier à* Guayaquil *& à* Quito. *Deſcription de* Payta, *& remarques ſur cette traverſée.*

NOus employâmes le tems de notre ſéjour à *Lima* & au *Callao*, à nous acquitter de diverſes commiſſions que le Viceroi avoit bien voulu nous confier pour mettre en état de défenſe les Côtes de ce Royaume, afin qu'au cas que les Eſcadres d'*Angleterre* entrepriſſent d'y

faire descente, elles trouvassent une résistance qui les fît renoncer à leurs desseins. Ayant terminé les dispositions que nous avions jugé à propos de faire pour repousser leurs attaques, nous représentâmes au Viceroi que l'Escadre de quatre Vaisseaux de guerre envoyée au commencement de l'Eté au *Chili* pour observer & attaquer celles des *Anglois*, étant revenue au *Callao*, sans avoir apporté la moindre nouvelle qu'il fût entré des Vaisseaux ennemis dans ces Mers, & la saison se trouvant trop avancée pour que les Vaisseaux de l'Amiral *Anson* pussent doubler le Cap *Hornes*, du reste de l'année, nous lui étions desormais inutiles, & nous le priâmes de nous accorder notre congé pour que nous pussions retourner à *Quito*. Le Viceroi eut quelque peine à consentir à notre demande, se trouvant presque sans Officiers, & étant bien informé que l'Escadre partie d'*Espagne* sous les ordres de *Don Joseph Pizarro* n'avoit pu doubler le Cap *Hornes*. A la fin pourtant considérant le retardement qu'il nous causeroit, & bien sûr qu'à la premiere nouvelle que nous aurions de quelque apparition de la part des Ennemis, nous serions toujours prêts à voler à son secours, il nous permit de partir.

Il y avoit dans le Port de *Callao* un des plus gros Vaisseaux marchands qui naviguent dans la *Mer du Sud*, nommé *las Caldas*; il étoit prêt à mettre à la voile pour *Guayaquil*. Nous profitâmes de l'occasion, & nous nous embarquâmes sur ce Vaisseau le 8 d'*Août* de cette année 1741. Le 15 nous mouillâmes à *Payta*, d'où nous remîmes à la voile le 18, & le 21 nous entrâmes à *la Puna*, d'où nous continuâmes notre route jusqu'à *Guayaquil*, & de-là nous nous rendîmes à *Quito* le 5 de *Septembre*.

La route que l'on tient d'ordinaire en partant du *Callao* pour *Payta*, est d'abord par l'Ouëst-Nord-Ouëst, jusqu'à ce qu'on ait doublé les deux vieilles murailles de l'Ile de *Guaura* qui servent de *Phares*. De-là on continue à naviguer au Nord-Ouëst & Nord-Ouëst quart au Nord, jusqu'à ce qu'on se voye à un peu plus de latitude que la plus extérieure des *Iles des Loups*, depuis laquelle il faut gouverner entre Nord & Nord-Est, jusqu'à ce qu'on apperçoive la Terre ferme voisine de ces Iles. Cette Terre s'offre toujours aux yeux jusqu'à ce qu'on entre au Port de *Payta*, mais il faut se tenir éloigné de la Pointe de *la Aguja*, qui est fort rase & avance beaucoup dans la Mer. Il est aussi ordinaire qu'après avoir passé l'*Ile des Loups*, on découvre celle de *Nonura*, qu'elle a au Nord. Toutes ces côtes sont fort basses, & sujettes à des brouillards épais qui en dérobent la vue; en ce cas, il y a deux marques certaines qui font juger qu'on en est proche. La premiere, c'est la quantité prodigieuse de Loups marins que l'on voit près des Iles

&

& jusques à trois ou quatre lieues au-delà; & la seconde, une infinité de Plongeons & d'autres Oiseaux qui viennent en foule de cette côte pour chercher leur proye, & établissent leur pêche à deux ou trois lieues de la Terre ferme. On ne peut se tromper à ces marques; mais comme dans la nuit on ne les distingue pas, il faut alors naviguer avec précaution: & quoique les *Iles des Loups* ne soient pas si basses que la côte, on ne doit pas en approcher avec moins de précaution.

Ordinairement en faisant ce voyage, si l'on veut entrer à *Payta*, & qu'on n'ait pas découvert les *Iles des Loups*, étant par leur latitude, on met à la cape durant la nuit; & si l'on ne veut point toucher à *Payta*, on se régle sur le rumb & l'on poursuit sa route, en se tenant sur ses gardes. Quand on veut aller à *Payta* il est nécessaire de reconnoître ces Iles ou la Terre ferme qui est au Nord, & dans le voisinage desdites Iles, de peur de dépasser *Payta*; car si cela arrivoit, on perdroit beaucoup de tems à reprendre le dessus du vent, attendu qu'on seroit tombé sous le vent, & dans des courans contraires.

Depuis *Payta* on ne perd plus la côte de vue; il faut seulement qu'on fasse attention aux basses de pierre qui en sont à quatre à cinq lieues de distance, & que l'on appelle *Négrillos*. Ces basses sont entre *Payta* & le *Cap Blanc*, où commence le Golphe de *Guayaquil*.

Dans toute cette traversée on n'a d'autres vents que ceux du Sud, qui en Eté, c'est-à-dire, depuis *Novembre* jusqu'en *May*, tournent au Sud-Ouëst. Tout près de la côte les vents de terre se font sentir. Ce sont des vents d'Est foibles, qui passent au Sud-Est & Sud-Sud-Est. Dans cette saison les vents de Sud sont aussi foibles quand on s'éloigne un peu de la côte. Et il n'est pas extraordinaire qu'il survienne des calmes, mais ils sont de peu de durée; quant aux Brises elles n'arrivent jamais jusques-là. Tout cela rend le trajet de *Payta* au *Callao* fort long; car si les Vaisseaux veulent s'éloigner beaucoup de la côte, les vents sautent du Sud au Sud-Ouëst, à dix à douze lieues de distance; & s'ils veulent naviguer en rangeant la côte, & changer le bord pour avancer, ils perdent d'une bordée ce qu'ils gagnent de l'autre. A quoi il faut ajoûter que si c'est en Hiver, les courans portent avec violence au Nord & Nord-Est, ce qui rend le voyage encore plus long. En Eté il n'y a point de courans dans ce trajet, ou s'il y en a qui portent au Nord ils sont fort foibles. Ordinairement s'il y en a, ils portent à l'Ouëst: la raison en est que les brises soufflant par la bande du Nord de la Ligne, & ne pouvant rompre le cours des eaux par le Sud, comme il arriveroit si elles ne rencontroient

oppoſition dans les eaux que les vents de Sud agitent du côté oppoſé, les unes & les autres ſe choquant reviennent à l'Ouëſt, comme à l'unique chemin par où elles peuvent courir. Il y a des briſes momentanées qui courent ſubitement par le Sud en Eté; mais ce n'eſt jamais que près de la côte; & d'ailleurs ou elles s'arrêtent tout d'un coup, ou elles tournent d'un autre côté. C'eſt pourquoi les Vaiſſeaux qui vont de *Payta* à *Callao* en Hiver, vont en louvoyant le long de la côte, dans l'eſpérance d'avancer à la faveur du changement des courans, puiſqu'ils ne peuvent le faire par les vents.

En tout tems ce trajet eſt deſagréable & d'une longueur affreuſe; car quoiqu'il n'y ait que 140 lieues de latitude de l'un de ces deux Ports à l'autre, il faut qu'un Vaiſſeau ait bien du bonheur s'il les fait en 40 ou 50 jours, & ſi au bout de ce tems il n'eſt pas obligé de rentrer dans le Port de *Payta* d'où il étoit parti. Il n'eſt même pas rare d'en voir qui partent trois ou quatre fois & reviennent auſſi ſouvent; cela arrive ſurtout quand le Vaiſſeau eſt un peu ſous le vent, car alors il a de l'ouvrage pour un an avant de pouvoir arriver au *Callao*. On rapporte à ce propos qu'un Capitaine de Vaiſſeau Marchand nouvellement marié à *Payta* ayant pris ſa femme ſur ſon Bord pour la tranſporter au *Callao*, il en eut un enfant durant le voyage qui ſavoit déjà lire quand le Navire entra dans ce Port. On prétend qu'après avoir louvoyé 60 à 70 jours en Mer, les vivres lui manquant, il abordoit quelque part pour s'avitailler; deux ou trois mois s'écouloient avant que ſes proviſions fuſſent faites, après cela il ſe remettoit en Mer & batailloit encore deux ou trois mois ou même davantage, puis s'arrêtoit de-nouveau pour faire des vivres: il employa ainſi quatre ou cinq ans, ſans avoir fait autre choſe que de ruiner le Propriétaire du Navire. Il faut tout dire, le Vaiſſeau étoit mal fabriqué, & l'on ſait de quelle conſéquence cela eſt dans la Navigation.

Selon les obſervations faites par *Don Jorge Juan* en 1737, *Payta* eſt ſitué par le 5 deg. 5 min. de Latitude Méridionale. La Ville eſt ſi petite qu'elle n'a qu'une ſeule rue avec 172 maiſons bâties de cannes & couvertes de paille, à l'exception de celle de l'*Official Réal* qui eſt de pierre. Outre la Paroiſſe, il y a une Chapelle de *Notre Dame de la Merced*, deſſervie par un Religieux de cet Ordre. Cette Ville a du côté du Sud une Montagne appellée la *Silla de Payta*, dont le nom répond à ſa figure.

Tout le terroir eſt de ſable & fort aride. Outre qu'il n'y pleut jamais non plus qu'aux Vallées, il n'y a point de Riviere à portée, & l'eau manque entierement. Pour en avoir les habitans ſont obligés de s'en pourvoir

voir à *Colan*, Village à quatre lieues de *Payta*, près duquel passe la Riviere de *la Chira*, la même qui passe par *Amotapé*. Les *Indiens* de ce Village de *Colan* sont obligés d'amener à *Payta* tous les jours une ou deux Balzes chargées d'eau, laquelle est repartie parmi les habitans selon la quantité qui leur est assignée, & ce même Village fournit encore la Ville de toutes sortes de Denrées. Le climat de *Payta* est extraordinairement chaud. Les habitans, au nombre de 35 à 40 familles tant *Espagnols* que *Métifs & Mulâtres*, subsistent de ce qu'ils gagnent avec les passagers qui s'embarquent ou débarquent pour passer à *Panama* ou *Lima*. Le Bourg subsiste seulement à cause de l'opportunité de son Port, dans lequel on met à terre les cargaisons des Vaisseaux qui descendent de *Panama*, ainsi que les Denrées qu'on transporte du *Callao* pour les Pays de *Piura* & de *Laja*.

Dans le Golfe de *Payta*, & dans celui de *Séchura* qui est un peu plus au Sud, on pêche tous les ans une grande quantité de *Tollo*, dont on fournit étant sec toutes les Provinces de la *Sierra*, & une partie de celles de *Quito* & de *Lima*. Plusieurs petits Bâtimens du *Callao* sont employés à cette pêche; dès-que le tems, qui commence au mois d'*Octobre*, en est fini, ils retournent tous chez eux chargés de poisson. Les *Indiens* de *Colan*, de *Séchura* & des petits hameaux voisins de la côte, s'occupent aussi beaucoup à la pêche, non seulement du *Tollo*, mais encore de différentes autres espéces de Poissons qui y abondent, & qui sont tous de très-bon goût & fort délicats.

CHAPITRE II.

De ce qui nous survint à Quito, *& qui nous obligea de différer la conclusion des Observations. Motif qui nous fit partir subitement pour* Guayaquil. *Le Viceroi du* Pérou *nous appelle pour la seconde fois. Nouveau Voyage à* Lima.

AUssitôt que nous fûmes arrivés à *Quito*, nous nous hâtâmes de rejoindre Mrs. les Académiciens *François*. Mr. *Godin* avoit achevé les Observations Astronomiques par le Nord de la Méridienne: & quoique Mrs. *Bouguer* & *de la Condamine* eussent aussi fini les leurs, ils avoient encore dessein de les réitérer. Ces savans Académiciens, infatigables quand il s'agissoit de la perfection de ce grand ouvrage, & pleins d'un zéle dont ils avoient donné mille preuves depuis le commencement jusqu'à la fin de

l'entrepriſe, ne croyoient pas encore avoir aſſez vérifié les Obſervations ſur la *plus grande obliquité de l'Ecliptique*, auxquelles nous avions auſſi aſſiſté, & qui avoient éte interrompues par divers contretems. Ils jugerent donc à propos de ſacrifier encore quelque tems à cette opération avant de quitter ce Pays, dont le ſéjour leur devenoit de jour en jour plus incommode. Ils vouloient abſolument éclaircir le doute qu'avoit jetté dans leur eſprit un certain mouvement qu'ils remarquoient dans les Etoiles, & dont il eſt parlé dans les *Obſervations Aſtronomiques & Phyſiques*. Dans cette vue ils ſe partagerent & allerent commencer de nouvelles Obſervations pour mieux connoître & déterminer la grandeur de l'Arc. Mr. *Bouguer* d'un côté & Mr. *de la Condamine* de l'autre avec Mr. *Verguin*, qui pendant qu'on travailloit à la meſure Géométrique de la Méridienne continua avec un zéle & une intelligence infinie à lever les Cartes du Pays, & à reconnoître les lieux le plus propres à placer les ſignaux, aſſiſtant l'une & l'autre compagnie dans la meſure des deux baſes, & s'étant enfin joint à ces Académiciens pour la répétition de l'*Obſervation Aſtronomique*. Mais avant que de procéder à cette opération Mr. *de la Condamine* ſe mit à travailler à l'érection de deux Piramides, qui devoient être placées aux deux bouts de la baſe de *Taruqui*, pour ſervir de monument à la poſtérité d'un ouvrage digne de l'immortalité, & dont ce lieu avoit été le commencement. Cet Académicien s'étoit chargé avec beaucoup de zéle de la direction de ce monument; mais il ſurvint des difficultés au ſujet de l'Inſcription qui firent différer l'exécution de ce projet, & dans la ſuite on n'eut pas le loiſir d'y ſonger. Ce n'a été qu'en 1746, que le Roi jugeant la choſe digne de ſon attention, ſur le rapport du Marquis *de la Enſenada*, qui a le département des *Indes*, envoya ſes ordres pour que ce monument fût érigé, & qu'on y mît l'Inſcription que voici :

PHILIPPO V.

Hiſpaniarum, & Indiarum Rege Catholico.

LUDOVICI XV.

Regis Chriſtianiſſimi Poſtulatis, Regiæ Scientiarum Academiæ Pariſienſis Votis Annuente, Ac Favente.

LUDOV. GODIN, PETRUS BOUGUER,
CAR. MARIA DE LA CONDAMINE,
Ejusdem Academiæ Socii,
Ipſius Chriſtianiſſimi Regis Juſſu, & Munificentia.

Ad

Ad Metiendos in Æquinoctiali Plaga
Terreſtres Gradus,
Quo vera Terræ Figura Certius Innoteſceret,
In Peruviam Miſſi;
Simulque
Georgius Juan, S. Johannis *Hieroſolymitani Ord. Eques*, & Antonius de Ulloa,
Uterque Navium Bellicarum Vice-præfecti, & Mathematicis Diſciplinis Eruditi.
Catholici Regis Nutu, Auctoritate, Impenſa ad ejusdem menſionis Negotium eodem allegati Communi Labore, Induſtria, Conſenſu in hac Taruquenſi Planitie diſtantiam Horizontalem 6272$\frac{11}{16}$ Paris.
Hexapedarum
In Linea a Borea Occidentem verſus grad. 19 min. 25$\frac{1}{2}$ intra hujus & alterius Obeliſci Axes Excurrentem,
Quæque ad Baſim primi Trianguli Latus Eliciendam, & Fundamenti Toti Operi jaciendum inſerviret, ſtatuere.
Anno Christi MDCCXXXXVI. *Menſe* Novembri.
Cujus Rei Memoriam duabus hinc inde Obeliſcorum molibus extructis, alterum conſecrari placuit.

Il y avoit trois mois que nous étions à *Quito*. Nous attendions que Mr. *Hugot* notre Méchanicien eût fini quelques ouvrages indiſpenſables, & qu'il pût nous accompagner dans l'endroit où Mr. *Godin* ayant fini ſes Obſervations avoit laiſſé l'Inſtrument, qu'il faloit examiner & racommoder au cas qu'il y manquât quelque choſe. Nous étions déjà prêts à partir pour finir de notre côté cet ouvrage, & Mr. *Hugot* ſe diſpoſoit à nous ſuivre, lorsque le 5 de *Décembre* 1741 nous reçûmes à *Quito* la fâcheuſe nouvelle que la petite Ville de *Payta* avoit été ſaccagée & réduite en cendres par une Eſcadre *Angloiſe* ſous les ordres du Vice-Amiral *George Anſon*. Cette nouvelle fut enſuite confirmée par les Lettres du Corrégidor & des Officiers Royaux de *Piura*, qui marquoient que le 24 de *Novembre* à deux heures du matin le Vaiſſeau le *Centurion* monté par ce Vice-Amiral étoit entré dans ce Port, qu'il avoit envoyé ſa chaloupe à terre avec quarante hommes, pendant que tous les Habitans & les Etrangers que leurs affaires avoient amenés dans ce Port, étoient enſévelis dans le plus profond ſommeil; deſorte que ne s'attendant nullement à cette invaſion, ils avoient été ſurpris, & qu'aux premiers cris d'un *Négre* qui avertiſſoit que

les

les Ennemis entroient dans la Ville, tout le monde s'étoit levé dans la derniere confusion, & avoit fui épouvanté sans autre habillement que celui que chacun avoit dans son lit, c'est-à-dire en chemise; ne songeant qu'à mettre leur personne en sureté, & ne sachant si l'Ennemi étoit dans ou dehors la Ville, fort ou foible, si l'on pouvoit lui faire résistance ou non, tant leur terreur avoit été subite.

Le Controlleur de *Piura*, *Don Nicolas de Salazar*, que ses fonctions avoient appellé à *Payta*, moins troublé que les autres & avec plus de présence d'esprit, se jetta dans le petit Fort, la seule défense de cette Villote; il n'étoit accompagné que de son *Négre*. Ils pointerent le canon du côté où ils entendoient le bruit des rames du Bateau qui avançoit, & tirerent deux ou trois coups. Le Bateau parut s'arrêter; mais le Controlleur se voyant seul dans le Fort avec son Esclave, sentit bien qu'il ne lui étoit pas possible de continuer à faire feu, s'il n'étoit aidé de quelque monde; & voyant que tous les habitans avoient pris la fuite, il abandonna le Fort, & se mit en sureté. Les *Anglois* voyant que le Fort cessoit de tirer, soupçonnerent une partie de ce qui se passoit; ils débarquerent à demi-lieue au Nord de la Ville, & y marcherent tout de suite, la trouverent abandonnée, & s'emparerent du Fort, dans lequel ils se tinrent tout le reste de la nuit jusqu'au jour sans oser en sortir, de peur de quelque embuscade de la part des nôtres. Ceux-ci s'étoient retirés sur le haut d'une Colline qui est au pied de la Montagne de *la Silla*, entre cette Montagne & la Ville; ils se tenoient-là tous ensemble, excepté les Esclaves, qui à la faveur des ténébres entrerent hardiment dans les maisons, prirent les armes & les habits de leurs Maîtres, & tout ce que l'obscurité de la nuit leur permit d'emporter, & cacherent dans le sable les effets que par leur pesanteur ils ne purent porter au haut de la Montagne.

Payta étoit alors rempli de Farines, de Fruits, d'Eau-de-vie qu'on y avoit amassés, en partie pour être transportés dans le Pays des Montagnes par *Piura*, & en partie pour *Panama*. Outre ces marchandises il y avoit quelque quantité d'Or & d'Argent. Les *Anglois* sortirent du Fort aussitôt qu'il fut grand jour, & voyant la solitude qui régnoit dans toute la Ville, ils se hazarderent à entrer dans les maisons, qui sont autant de magazins de marchandises: bientôt ils rencontrerent les futailles d'Eau-de-vie & de vin; & comme gens qui depuis long-tems n'étoient entrés dans un Port pour se refaire, & qui manquoient de tout, ils se livrerent à leur appétit avec si peu de prudence, que la plupart se soulerent au point que les

Mu-

Mulâtres & les *Négres* Eſclaves les voyant dans cet état, oublierent leur crainte, & ſe mêlerent avec les Ennemis, ſe familiariſant avec eux juſqu'à boire enſemble : peu à peu ils les amuſerent de maniére que, pendant que quelques-uns d'entr'eux chopinoient avec les *Anglois*, les autres emportoient les hardes de leurs Maîtres, & de bonnes ſommes d'argent qu'ils cachoient dans le ſable. Les Ennemis ne laiſſerent pas d'enlever quelques vivres & proviſions, qu'ils transporterent dans leur chaloupe & de-là au Vaiſſeau; mais la quantité n'en fut pas conſidérable, vu que ceux qui étoient chargés de cette beſogne étoient auſſi altérés que ceux du Fort, & ne buvoient pas moins largement.

Les habitans, & les autres gens qui étoient ſur la hauteur dont nous avons parlé, manquant de tout, avoient d'abord dépêché un Courier au Corrégidor de *Piura*, *Don Juan de Vinatea y Torres* originaire des *Canaries*, qui raſſembla avec beaucoup d'ardeur & de promtitude les Milices de la Ville de *Piura*, & marcha en diligence au ſecours de *Payta*. Il avoit quatorze lieues de très-mauvais chemin à faire par des Sablonnieres & des Déſerts; cependant il arriva en preſence des Ennemis le troiſiéme ou quatriéme jour de leur entrée dans *Payta*. Les *Anglois* ayant remarqué l'arrivée de ce ſecours, & appris par les *Négres* & les *Mulâtres* que c'étoient les Milices de *Piura* qui venoient les chaſſer de *Payta*, entrerent dans une furie horrible, & au-lieu de ſe mettre en devoir de défendre une Place qu'ils avoient conquiſe, ou plutôt ſurpriſe avec tant de facilité, ils ne ſongerent qu'à enlever en diligence tout ce qu'ils purent, & ſe rembarquererent avec précipitation & comme des gens qui fuyent. Mais en ſe retirant ils mirent le feu aux quatre coins de ces miſérables cabanes; action indigne qui ne peut jamais faire honneur aux armes d'un Monarque, ni être juſtifiée par le dépit qu'ils pouvoient avoir conçu contre ceux qui marchoient, non pour recouvrer ces pauvres chaumines & les roſeaux dont elles étoient bâties, mais pour attaquer ceux qui s'étoient emparés du Fort. Perſonne ne pouvoit ſe figurer qu'un procédé ſi barbare eût été permis par le Commandant de l'Eſcadre, & en effet on a ſu depuis que cette action lui avoit fort déplû.

Le Corrégidor de *Piura* avoit eu ſoin d'envoyer en diligence à *Guayaquil* porter la nouvelle de l'accident qui venoit d'arriver, afin qu'on ſe précautionnât dans cette Ville, qui a toujours été la plus expoſée aux entrepriſes des Corſaires qui ont pyraté dans ces Mers. Il paroiſſoit naturel que les Ennemis ſongeaſſent à s'emparer de cette Ville; & comme on ignoroit leurs forces, attendu qu'on n'avoit vu d'autre Vaiſſeau que celui qui

étoit entré dans le Port de *Payta*, & qu'on ne savoit alors aucune particularité de leur Escadre, le Corrégidor de *Guayaquil* prit toutes les précautions possibles, & demanda du secours à l'Audience & au Président de *Quito*. Cette Régence, entre autres mesures qu'elle prit pour garantir *Guayaquil* de la fureur des *Anglois*, jugea à propos de nous ordonner au nom du Roi de nous rendre incessamment dans cette Ville, pour y commander les troupes formées des Compagnies que tous les Corrégimens devoient fournir, & y faire les fortifications que nous jugerions nécessaires dans les lieux les plus avantageux, & les plus exposés. Une affaire de cette nature ne soufrant point de retardement, & le succès dépendant de la diligence, nous partîmes le 16 de *Décembre*, & arrivâmes la nuit du 24 à *Guayaquil*, après avoir traversé ces Montagnes avec des fatigues & des peines incroyables; car c'étoit au commencement de l'Hiver, & les pluyes avoient abîmé les chemins qui sont détestables par eux-mêmes.

Aussi-tôt après notre arrivée nous allâmes reconnoître le terrain, & voir ce qu'on pourroit faire pour la défense & la sureté de la Ville. Nos plans ayant été approuvés par le Conseil de guerre de la Place, nous passâmes à l'exécution; & quand tout cela fut fait il ne nous parut pas que notre présence pût être nécessaire dans ce lieu, d'autant qu'on savoit pour certain que l'Escadre ennemie avoit passé à *Manta*. Quoique cette côte soit du Corrégiment de *Guayaquil*, elle est pourtant à 28 lieues au Nord de cette Ville, & par conséquent sous le vent. De-là l'Escadre ennemie avoit fait route vers la côte d'*Acapulco*. Sur ces avis, ne voulant pas perdre le tems inutilement, nous demandâmes au Conseil de guerre la permission de nous retirer, offrant néanmoins de rester l'un des deux, pendant que l'autre retourneroit à *Quito* pour achever les Observations. La proposition fut acceptée, & il fut décidé entre nous que *Don Jorge Juan* resteroit à *Guayaquil*, & que j'irois terminer à *Quito* ce qu'il y avoit encore à faire, ce que j'exécutai. Mais avant que de parler d'autres choses, je dirai un mot des progrès de l'Escadre ennemie dans ces Mers, sur ce qu'en ont rapporté les Prisonniers qu'ils mirent à terre à *Manta*.

Cette Escadre étoit entrée dans la Mer du Sud fort délabrée & dispersée, & dans cet état elle gagna l'Ile de *Juan Fernandez* qu'on appelle de *Tierra*, un Vaisseau après l'autre, & mouilla dans la Baye dite de *Cumberland*. Ils se rassemblerent là au nombre de quatre Navires, le *Centurion* de 60 canons, le *Glocester* de 50, une Fregate de 26 à 30 canons, & un autre moindre Bâtiment. Tous ces Vaisseaux furent amarrés, & l'on mit les équipages à terre. On dressa des tentes, des baraques, & une Infirmerie

rie pour le rétabliſſement de leurs gens preſque tous malades. Ce fut au mois de *Juin* que cette Eſcadre entra dans cette baye. Dès qu'il y eut aſſez de gens de guéris pour pouvoir armer la Fregate, ils la détacherent pour courre ſur les Vaiſſeaux qui paſſent près de ces parages, en faiſant route du *Callao* au *Chili*. Ils en prirent deux ou trois, & entre autres un nommé l'*Aranzazu*, qui étoit des plus grands Vaiſſeaux marchands qui naviguent dans ces Mers. Il mourut beaucoup de monde aux Ennemis dans l'Ile de *Juan Fernandez*; mais le reſte étant bien rétabli, & leurs Vaiſſeaux carenés, ils coulerent à fond leur petit Bâtiment, qui étoit une Pinque. Quelque tems après ils en firent autant de leur Fregate; & de l'artillerie & équipage de la premiere ils armerent l'*Aranzazu*, après quoi ils procéderent à l'exécution des entrepriſes qu'ils avoient projettées. Ils placerent leur croiſiere de maniere qu'il leur échapa peu de Vaiſſeaux; ils en prirent huit ou neuf, & entre autres un Bâtiment de la côte richement chargé, duquel ils ſe rendirent maîtres, pas loin de *Payta* entre les Iles des Loups. Enſuite ils prirent & brulerent *Payta* même, & finirent par cette action tous leurs projets de ce côté-là: car il n'eſt pas douteux qu'ils n'euſſent des vues ſur *Guayaquil*; mais *Mr. Anſon* comprit aiſément qu'on avoit eu le tems d'avertir cette Ville de ſon approche, & qu'elle ſeroit ſur ſes gardes. Cette réflexion lui fit conclure qu'il ne ſeroit pas auſſi aiſé de réuſſir qu'à *Payta*; & effectivement il y auroit trouvé plus de réſiſtance qu'il ne ſe l'étoit imaginé.

Après que les Ennemis eurent quitté les environs de *Payta*, ils ſe rendirent ſous la latitude de la côte de *Manta*, où ils envoyerent dans un Bateau tous les priſonniers qu'ils avoient faits ſur leurs priſes, à la réſerve des Matelots, des *Négres*, & des *Mulâtres*, dont ils avoient beſoin pour renforcer leurs équipages, & qui n'ayant rien à perdre ailleurs voulurent bien s'engager parmi eux. Ils reſterent ſur cette côte à dix ou douze lieues en Mer, juſqu'à ce qu'ils réſolurent de paſſer aux *Philippines*, & continuerent leur route par les côtes de la *Nouvelle Eſpagne*. Leur deſſein étoit d'intercepter le Gallion qui part des Iles *Philippines*, & qui devoit ſortir du Port d'*Acapulco* dans le courant de *Janvier*. Mais le Viceroi du *Mexique* avoit été informé de leur arrivée dans ces Mers par celui du *Pérou*, & par d'autres avis envoyés d'avance de *Guayaquil* & d'*Atacames* à *Panama*, deſorte qu'il avoit ſuſpendu le départ de ce Gallion pour cette année-là; ce que les Ennemis ayant remarqué, ils mirent le feu à l'*Aranzazu*, comme ils avoient fait aux autres priſes; ils continuerent à faire voile vers les *Philippines*, & s'étant mis en croiſiere ils attendirent patiem-

tiemment le Gallion, qui partit enfin lorſqu'on croyoit qu'il n'y avoit plus rien à craindre, & qui alla tomber dans les mains des Ennemis près de *Manille*.

Je reprens le fil de ma narration. Je partis de *Guayaquil* pour *Quito* le 5 de *Janvier* 1742, c'eſt-à-dire dans la ſaiſon la moins propre à ce voyage; j'en fis une fâcheuſe expérience. En voulant paſſer les Rivieres à gué, les deux premieres mules qui entrerent dans l'eau, furent emportées par le courant: l'une périt, c'étoit celle qui portoit mes hardes; l'autre échappa en nageant; & un *Indien* qui menoit la premiere, ne ſauva ſa vie qu'en s'attachant à la queue de celle-ci, avec laquelle il alla aborder à un quart de lieue au-deſſous. Le chemin par la Montagne fut à proportion des gués. J'employai depuis ſept heures du matin juſques à quatre heures du ſoir pour faire une demie lieue: les mules, quoique très-peu chargées, tomboient à chaque pas, & il falloit bien du tems pour les relever. A la fin elles étoient ſi fatiguées qu'elles ne ſe pouvoient tenir debout & tomboient même ſans marcher, tant les forces leur manquoient. Enfin le 19 de ce même mois j'arrivai à *Quito*, fatigué comme on le peut croire. Cependant à peine étois-je entré dans la Ville, que le Préſident m'apprit que trois jours auparavant il nous avoit dépêché un Courier avec des Lettres du Viceroi, qui nous appelloit à *Lima* avec toute la célérité poſſible, & le chargeoit lui Préſident en particulier avec les plus fortes inſtances, de pourvoir à tout ce qui ſeroit néceſſaire pour hâter notre voyage. A cette nouvelle, il ne fut plus queſtion de repos, ni de retardement; je ne reſtai dans *Quito* que le tems qu'il me falloit pour me pourvoir des choſes les plus néceſſaires, & le 22 du même mois je repris ce diabolique chemin que je venois de faire, & me rendis à *Guayaquil*, où je joignis *Don Jorge Juan*, & continuant le voyage enſemble, nous entrâmes dans *Lima* le 26 de *Février*, marchant nuit & jour ſans diſcontinuer; car dans chaque lieu nous trouvions des voitures toutes prêtes & qui nous attendoient, pour que rien ne pût nous retarder. Sur ces entrefaites il étoit ſorti du *Callao* une Eſcadre de quatre Vaiſſeaux de guerre, que le Viceroi avoit fait équiper pour porter du ſecours à *Panama*. Cette Eſcadre avoit touché au Port de *Payta* le 12 de *Février*, pour prendre langue touchant les Ennemis qu'elle avoit ordre d'attaquer ſi elle les rencontroit ſur ſa route; mais cela n'arriva pas, vu que, comme nous l'avons dit, ils avoient fait voile vers *Acapulco*.

Le Viceroi ſatisfait de notre promtitude, nous confia diverſes commiſſions, & enfin le commandement de deux Fregates, qu'il préparoit pour garder

garder les côtes du *Chili* & les Iles de *Juan Fernandez*, au cas que quelque Vaiſſeau ennemi voulût entrer dans ces Mers pour groſſir le nombre de ceux qui y étoient déjà; car quoique le Vice-Amiral *Anſon* eût découvert ſes projets aux priſonniers, & que ceux-ci les euſſent divulgués, on y ajoûtoit d'autant moins foi qu'il prenoit peu de ſoin de les cacher: d'ailleurs on ſavoit qu'il lui manquoit quelques Vaiſſeaux de ſon Eſcadre, leſquels n'étoient pas encore entrés dans ces Mers, mais qui pouvoient y entrer par de nouveaux efforts, & à force de tentatives.

Le Chef d'Eſcadre *Don Joſeph Pizarro* n'avoit pu paſſer à la *Mer du Sud* non plus cette année que l'autre; il l'avoit tenté envain avec le Vaiſſeau l'*Aſia*, le ſeul qui fût prêt à pouvoir naviguer: il eut le malheur de perdre un de ſes mâts, & fut obligé de retourner à *Buénos-Ayres*, & preſqu'à l'entrée du Fleuve de *Rio de la Plata* il perdit un ſecond mât. Tous ces contre-tems obligerent le Viceroi à ne pas négliger les côtes du *Chili*, qui ſont comme la Clé des Mers du *Pérou*.

CHAPITRE III.

Voyage du Port de Callao *aux Iles de* Juan Fernandez. *Notices des Mers & des Vents qu'on rencontre dans cette Navigation.*

NOus venons de voir qu'entre autres précautions que le Marquis de *Villa Garcia*, Viceroi de *Lima*, prit pour la défenſe de la *Mer du Sud*, il arma deux Fregates afin de garantir les côtes du *Chili* des Ennemis, dont il jugea à propos de nous donner le commandement. Celle qui fut confiée à *Don Jôrge Juan* s'appelloit *Nueſtra Sennora de Vélen*, & la mienne *la Roſa*. C'étoient proprement deux gros Vaiſſeaux marchands armés en guerre; car on n'avoit pas eu le tems d'en conſtruire de neufs, & tous les Vaiſſeaux du Roi étoient employés dans l'Eſcadre de *Panama*. Nos deux Vaiſſeaux étoient du port de 6 à 700 tonneaux, ou de 14 à 16000 quintaux ſelon la maniere de compter de ce Pays. Ils portoient trente piéces de canon chacun, & 350 hommes d'équipage, tous gens choiſis & bons marins. Ces forces étoient ſuffiſantes pour exécuter le deſſein qu'on ſe propoſoit.

Le 4. jour de *Décembre* 1742 nous mîmes à la voile pour les Iles de *Jean Fernandez*, gouvernant depuis S. O. $\frac{1}{4}$ O., juſqu'à S. $\frac{1}{4}$ S. O. ſelon que les vents le permettoient, lesquels ſe maintinrent entre E. S. E. &

S. S. E. tantôt forts, tantôt foibles, & quelquefois interrompus par des calmes de peu de durée ſuivis de boufées courtes & nullement dangereuſes. Nous continuâmes ainſi juſqu'au 27 du même mois, qu'étant par les 33 deg. de latitude ou environ, & un peu plus de 15 deg. à l'occident du Port de *Callao*, les vents étant N. O., nous portâmes à l'E. S. E. & E. juſqu'à ce que nous découvrîmes l'Ile d'*Afuera de Juan Fernandez*, le 7 de *Janvier* 1743 ſur les 3 heures du ſoir. Le Cap fut toujours du S. E. au N. E. ¼ E., & du N. O. au N. E. Enfin nous portâmes à l'E. ¼ N. E. & le 8 à onze heures du matin nous découvrîmes l'Ile qu'on nomme de *Tierra*, portant à l'E. N. E, où nous mouillâmes le 9, le Cap étant au Nord.

Depuis le *Callao* juſqu'à la hauteur du Tropique, nous eûmes des vents foibles, mêlés de calmes fort courts. Mais depuis le Tropique les vents furent plus conſtans, plus frais, & les bouffées plus fortes quoique ſans durée ni incommodité; mais, comme je l'ai déjà dit ailleurs, ils ſouffloient toujours du côté de S. E, & ne tournent au S. O. qu'à 15 ou 20 degrés, ou même davantage à l'occident du *Callao*. Auſſitôt que nous nous vîmes par la latitude néceſſaire pour aborder aux Iles, & que les vents ſouffloient par N. O., nous portâmes à l'E. en nous approchant de ce Méridien: les vents changerent alors par O. N. O., O. S. O., & S. & enfin ils retournerent à leur rumb ordinaire de S. E., S. S. E., & S. E. ¼ E. Le 27 de *Décembre* ils commencerent à ſouffler par O. N. O., & ſe maintinrent ainſi tout ce jour, & les jours ſuivans ils ſouffflerent par N. N. O. & N. O.; mais le 30 ils devinrent O. N. O., & le 31 S. S. O. Le 1 de *Janvier* ils furent au S., S. S. E., & S. E. Quand on veut prendre ces vents il faut s'éloigner de la côte juſqu'à ce qu'on les ait rencontrés, avec cette obſervation néanmoins qu'il eſt des occaſions où il faut moins s'en écarter qu'en d'autres; mais cela doit s'entendre du tems d'Eté, car en Hiver il faut ſuivre une autre façon de gouverner, comme je l'expliquerai ci-après.

D'ordinaire le ciel de ces Mers eſt embrumé à tel point qu'on eſt quelquefois quatre à cinq jours ſans pouvoir prendre hauteur. Les Marins appellent ces nuages *Sures Pardos*, ils les regardent comme de bons ſignes qu'il n'y aura point de calme, & que les vents ſeront frais & conſtans. Dans cette ſaiſon on voit communément dans l'Horizon un nuage épais & noir, mais ſans aucune ſuite dangereuſe: tout ſe réduit à faire fraîchir le vent plus que de coutume, & à quelque petite pluye, & dans quatre ou cinq minutes le tems redevient ſerein comme auparavant. En effet dès-

que

que le nuage eſt formé, il commence à ouvrir l'œil, pour parler le langage des Marins, c'eſt-à-dire, que la nue créve, & s'écarte pour faire place à la clarté du même côté de l'Horizon où elle s'étoit formée. Ces ſortes de *Bourrasques* arrivent le plus ordinairement depuis le 17 ou 18 deg. de latitude en-dela.

Pendant les mois de *Décembre*, *Janvier*, *Février*, & même *Mars*, les Bonaces ſont ordinaires aux environs du *Tropique*, c'eſt-à-dire, depuis le 14. & 16. deg. juſqu'au 26 ou 28. & elles ſont plus fréquentes en certaines années qu'en d'autres: dans le voiſinage de la côte elles ſont rares, parce que les vents de terre fraîchiſſent un peu, & toujours du S. E. à l'E. S. E. Anciennement & juſqu'à ces derniers tems, les voyages du *Callao* au *Chili* étoient ſi longs qu'on employoit un année entiere à aller & à revenir; parce que comme on n'oſoit s'éloigner de la côte il falloit toujours louvoyer, & de cette maniere on n'avançoit que très-peu, ſans compter que les Vaiſſeaux étoient obligés d'entrer dans tous les Ports pour faire des vivres. Un Pilote *Européen* faiſant ce voyage ſelon la méthode ordinaire, reconnut que la Mer venoit de l'O. & S. O. Cette obſervation lui fit conclure que plus loin les vents en queſtion régnoient. Dans un ſecond voyage il ſe laiſſa dériver, dans le deſſein de profiter de ces vents; & les ayant rencontrés il arriva au *Chili* en un peu plus de trente jours, choſe inouie juſqu'alors. Tout le monde regarda le Pilote avec étonnement, & le bruit ſe répandit bientôt qu'il étoit Sorcier, deſorte qu'on ne l'appella plus que de ce nom. Ce bruit & la date des Lettres qu'il avoit apportées, commença à faire croire à tout le monde que cet homme avoit fait un pacte avec le Diable. L'Inquiſition voulut ſavoir ce qui en étoit, & le fit arrêter. Il n'eut qu'à montrer ſon Journal pour ſe juſtifier; les Inquiſiteurs furent ſatisfaits, & convaincus que ſi tout le monde ne faiſoit pas ce voyage avec la même célérité, c'étoit parce qu'on ne s'éloignoit pas aſſez de la côte; & depuis lors la méthode du prétendu Sorcier ſervit de régle aux Navigateurs.

Les Mers ſont paiſibles dans toute cette traverſée, quelquefois elles viennent du S. E. & du S. ou de l'Eſt, qui ſont les côtés d'où les vents ſouflent; d'autrefois on les ſent venir du S. O. & de l'Ouëſt, particuliérement quand on ſe trouve à 10 ou 12 deg. de la côte. Près des Iles de *Juan Fernandez* elles ſont plus groſſes & plus fortes. Leur cours eſt aſſez ſenſible, puiſque dès-que l'on quitte la côte de *Callao* & qu'on s'en éloigne de la valeur de ſix deg. on obſerve qu'elles courent par le Nord. Depuis les 16 juſqu'aux 20 deg. de latitude, elles ſont imperceptibles; mais

mais au-delà elles courent au Sud, ou Sud-Ouëſt avec aſſez de force, & beaucoup plus en Hiver qu'en Eté. Cette différence eſt ſi réelle, que dans mon ſecond voyage au *Chili* à la fin d'*Octobre* & au commencement de *Novembre* de 1744, ayant mis tous les ſoins poſſibles à bien régler la diſtance des milles dans la ligne de *Lok* à 47½ pieds de *Paris*, chaque jour la latitude obſervée ſe trouva excéder celle de la route de 10 juſqu'à 15 min. *Don Jorge Juan* fit la même obſervation dans l'un & l'autre voyage. Le Capitaine & les autres Officiers d'un Vaiſſeau *François* à bord duquel je revins, le remarquerent également. Deſorte qu'il n'y a nul doute ſur la réalité de leurs cours, qu'elles maintiennent avec égalité juſqu'aux 38 ou 40 deg. de latitude.

A 34 deg. 30 min. de latitude, & à 4 deg. 10 min. à l'occident du *Callao*, on rencontre comme une liſiere d'eau verdâtre qui court N. S. ſur laquelle on navigue un peu plus de 30 lieues; & qui ſelon toute apparence s'étend à une grande diſtance dans cette Mer, puiſqu'on la rencontre ſous toutes les latitudes juſqu'à la côte de *Guatemala*; mais elle ne ſuit pas toujours le même Méridien, & s'éloigne vers le N. O. de-même que de la latitude de l'Ile de *Juan Fernandez*, comme l'ont remarqué les Bâtimens qui vont en droiture à *Chiloé* & à *Valdivia*.

A une grande diſtance de la côte, on voit dans cette traverſée des *Pardéles*, qui ſont des Oiſeaux bien ſinguliers, en ce qu'ils s'éloignent tant de la terre. Cet Oiſeau eſt de la groſſeur d'un Pigeon; il a le corps long & le cou fort court, la queue proportionnée, les aîles longues & minces. Quant à la couleur il y en a de deux eſpéces, les uns ſont gris, d'où leur eſt venu leur nom *. Les autres noirs, qui ſont appellés *Pardéles Poulailleres*; dans tout le reſte il n'y a aucune différence entre l'une & l'autre eſpéce. On y voit encore un autre petit Oiſeau qu'on appelle *Almas de Maëſtre*. Celui-ci eſt peint de blanc & de noir & a la queue longue, mais il n'eſt pas auſſi commun que *las Pardelas*. C'eſt dans les gros tems qu'il paroît d'ordinaire, & c'eſt de-là qu'il tire ſon nom. Près des Iles de *Juan Fernandez*, à 10 à 12 lieues de diſtance, on voit quelquefois des Baleines, & à quelques lieues au-delà des Loups marins, qui pourtant s'écartent rarement ſi loin de la terre.

On donne à cette Mer le nom de *Pacifique*, & elle l'eſt en effet dans les eſpaces entre les Tropiques: mais ce nom ne lui convient pas par-tout; car depuis les 20 ou 23 deg. de latitude elle eſt ſujette à des tempêtes auſſi

* *Parda* en *Eſpagnol* ſignifie *griſe*; & *Pardella* eſt un diminutif. Not. du Trad.

auſſi fortes & auſſi fréquentes que les Mers d'*Europe*, & à meſure qu'on avance au-delà de cette hauteur, elles ſont plus ordinaires & plus violentes. Je crois donc que les premiers *Eſpagnols* qui naviguerent dans cette Mer & lui donnerent le nom de *Pacifique*, n'eurent d'autre raiſon de l'appeller ainſi, que le beau tems dont ils avoient eu le bonheur de jouir dans cette Mer, ce qui leur fit imaginer qu'elle n'étoit jamais ſujette à des tempêtes en aucun de ſes parages.

L'Hiver commence dans ces Mers & ſur ces côtes, au même-tems qu'à *Lima* & aux Vallées, c'eſt-à-dire au mois de *Juin*, & dure juſqu'en *Novembre*, mais ſa plus grande rigueur ne paſſe pas les mois d'*Août* & de *Septembre*. Pendant ce tems on n'y eſt pas tout-à-fait en ſureté contre les tempêtes, car elles ſurprennent lorſqu'on y penſe le moins. Au-delà des 35 à 36 & 40 deg. de latitude l'Hiver eſt plus hâtif, & commence avec le mois d'*Avril*, finiſſant auſſi plus tard.

Auſſi tôt que l'Hiver commence, les vents de Nord commencent auſſi à ſouffler à la hauteur de 20 deg. Ce ne ſont pas des vents aliſés comme ceux du Sud, & ils ne régnent pas conſtamment. Au milieu de l'Hiver ils ſoufflent par rafales d'une force terrible, ils élévent de groſſes lames ou vagues; l'air ſe couvre de nuage de tous côtés; & les vapeurs dont le Ciel eſt chargé ſe convertiſſent en menues pluyes, qui durent auſſi longtems que le vent. Tandis que celui-ci eſt au Nord dans toute ſa force, ſans la moindre apparence qu'il veuille changer, il ſaute tout-à-coup à l'Ouëſt, ſoufflant toujours avec la même force. Ce changement ſubit eſt annoncé par une petite clarté qui paroît dans l'horizon de ce côté-là: dès qu'on apperçoit cette clarté, on peut compter que la ſeconde rafale va ſuivre dans moins de ſept ou huit minutes. Ainſi toutes les fois qu'on eſſuye la fureur de ce vent de Nord, il faut faire une attention particuliere à ce paſſage que le vent fait du Nord à l'Ouëſt, & ſe tenir prêt pour la manœuvre au moindre ſigne qu'on apperçoit; car on ſent aſſez combien il ſeroit dangereux qu'un pareil coup ſurprît un Vaiſſeau ayant ſes voiles orientées, ou étant à la cape, comme il arrive aſſez ſouvent, ſelon que l'occaſion, & le côté où il a l'amure, l'exigent.

Au mois d'*Avril* de la même année 1743 me trouvant à la hauteur de 40 deg. j'eſſuyai un furieux vent de Nord qui dura depuis le 29 de *Mars* juſqu'au 4 d'*Avril*. Ce vent ſauta deux fois à l'Ouëſt, & tournant enſuite par le Sud, en peu d'heures il revint au Nord. La premiere fois qu'il ſauta à l'Ouëſt, ce fut avec tant de viteſſe que nous n'en fûmes avertis que par l'eau dont le Vaiſſeau fut inondé de l'avant à l'arriere, effet du

tournoiement des flots causé par ce changement subit du vent, cela fit croire à mes Officiers & à ceux qui étoient de garde que le Vaisseau sombroit. Mais nous en fûmes quittes à meilleur marché, & le bonheur voulut que le Navire ayant l'amure à stribord se trouva à arriver, desorte que moyennant un petit mouvement donné promptement à la barre du gouvernail, le Vaisseau obéit au vent & se remit à la cape sans recevoir aucun dommage. Nous étions perdus sans cet heureux hazard, & si le vent eût été exactement Nord, au-lieu qu'il étoit à peu près Nord-Ouëst; car quoiqu'on leur donne communément le nom de Nord, ils sont réellement entre Nord & Nord-Ouëst; & pendant qu'ils régnent, les rafales viennent tantôt par le Nord, tantôt par Nord-Ouëst. Quelquefois ils se calment subitement: mais s'ils n'ont pas passé à l'Ouëst, ils ne tardent pas de recommencer avec plus de force. Tout cela est aisé à prévoir par les nuages dont l'air est chargé.

La durée de ces bourrasques est très-incertaine; les Pilotes de cette Mer prétendent que le vent de Nord souffle vingt-quatre heures, & qu'au bout de ce tems il saute à l'Ouëst, & qu'il continue à souffler avec force par ce côté-là deux ou trois heures, accompagné de pluyes, qui l'abattent & le font diminuer; qu'ensuite il tourne au Sud-Ouëst, où il devient tout-à-fait doux. Durant le tems que j'ai été dans cette Mer, j'ai éprouvé quelquefois que cela étoit ainsi; mais d'autrefois, comme dans l'occasion dont je viens de parler, j'ai trouvé le contraire. Dans cette occasion le vent commença le 26 de *Mars*, & dura 57 heures: ensuite il sauta à l'Ouëst & y resta jusqu'au 1. d'*Avril* sans se rallentir pendant ce tems, qui fut de 22 heures. De l'Ouëst il tourna à l'Ouëst-Sud-Ouëst & au Sud-Ouëst, se soutenant toujours également de-là, en tombant presques tout-à-fait il revint au Nord & y resta 15 à 20 heures, puis il reflauta à l'Ouëst, où il parut s'appaiser. Le 2 à dix heures du soir il passa du Sud-Ouëst au Sud-Est, desorte que ce gros tems dura quatre jours & neuf heures. J'en essuyai encore de semblables, dont je parlerai en leur lieu. Ce qui paroît décidé, tant par ma propre expérience que par le rapport des Pilotes, c'est que selon la hauteur où l'on se trouve, les bourrasques sont plus ou moins longues & plus ou moins fortes; car depuis 20 jusqu'à 30 deg. elles sont moins violentes & moins longues que depuis 30 jusqu'à 36 & au-delà.

Ces vents n'ont point de période fixe, quelquefois il y a huit jours d'intervalle de l'un à l'autre, quelquefois davantage. En Hiver ils sont encore plus irréguliers, & souvent ils commencent à souffler lorsqu'on s'y attend le moins.

Si

Si dans cette Mer le vent passe du Nord au Nord-Est, c'est une marque qu'il deviendra violent étant; car jamais le vent ne s'établit au Nord-Est, ni ne va de-là à l'Est, son tour ordinaire est à l'Ouëst & au Sud-Ouëst, au-contraire de ce qui arrive dans l'Hémisphere Boréal. Dans l'un & l'autre Hémisphere, le tour ordinaire du vent est comme le chemin du Soleil. De-là vient que comme dans un Hémisphere il tourne de l'Est au Sud & à l'Ouëst suivant le cours de cet Astre, de-même dans l'autre Hémisphere il tourne de l'Est au Nord & à l'Ouëst.

Les Pilotes de cette Mer ont observé depuis longtems, que toutes les fois que le vent de Nord doit souffler, on voit, un ou deux jours auparavant, voltiger sur la côte, & autour des Vaisseaux, des Oiseaux de mer, qu'ils nomment *Quebrantahuessos* *, & qui hors de ces occasions ne se montrent guere. Je ne suis rien moins que porté à adopter des bruits populaires; mais je ne dois pas dissimuler qu'ayant approfondi la chose avec une attention particuliere, je puis assurer que dans toutes les bourrasques que j'essuyai, je vis toujours ces Oiseaux, & que quelquefois je les apperçus un jour auparavant, n'y ayant aucune apparence de gros tems. Dès-que le vent commençoit à souffler on en voyoit une infinité voltiger autour du Vaisseau, puis s'abaisser & se soutenir sur les lames, sans s'éloigner du Navire jusqu'à ce que le tems se fût calmé. Ce qu'il y a d'extraordinaire, c'est qu'on ne voit ces animaux ni sur l'eau ni sur la terre quand il n'est point question de tempête, sans qu'on sache où ils se tiennent pendant le beau tems, pour accourir avec tant de ponctualité en la Mer, quand par leur instinct naturel ils sentent que le tems va changer.

Cet Oiseau est un peu plus grand qu'un gros Canard; il a le cou épais, court, & un peu courbé; la tête grosse, le bec large, mais pas fort long; la queue petite, le dos élevé, les aîles grandes, les jambes petites; & à l'égard de leurs plumes, les uns les ont blanchâtres, tachetées de brun obscur, les autres ont tout le jabot, la partie intérieure des aîles, la partie inférieure du cou & toute la tête blanche, le dos, & la partie supérieure des aîles & du cou, d'un brun obscur; c'est pourquoi on les nomme *Lomos Prietos* †. Les Pilotes croyent que ces derniers sont les plus surs avant-coureurs du gros tems; car ils disent qu'on en voit quelquefois des premiers, sans qu'il arrive sitôt aucun changement de tems. Parmi

* *Qui brise les os.*
† *Dos noirâtres.*

mi ces Pilotes j'en ai connu un natif du *Callao*, nommé *Bernardo de Mendoza*, homme extrêmement curieux & exact à noter dans ſes Journaux juſqu'aux moindres circonſtances qu'il obſervoit dans ſes voyages: il avoit une ſi grande confiance aux préſages de ces Oiſeaux, que quand il ſe trouvoit dans quelqu'un des Ports de cette Côte, & prêt à partir, il ne manquoit pas d'examiner près du rivage s'il n'en paroiſſoit pas quelqu'un, & s'il en voyoit il différoit ſon voyage juſqu'à ce que la mouſſon des vents de Nord fût paſſée. Il aſſuroit que cette obſervation lui avoit toujours été d'une grande utilité, & il le prouvoit par une avanture qui lui arriva étant au Port de *Valdivia*. Le Gouverneur peu touché des juſtes craintes de notre Pilote, voulut abſolument que le Vaiſſeau mît à la voile, mais il eut ſujet de ſe deſabuſer; car à peine le Navire fut ſorti du Port qu'il fut accueilli d'une bourrasque du Nord, ſi violente qu'il faillit à périr dans le Golphe, deſorte que quand le vent ſe fut calmé, il fallut rentrer au même Port pour ſe radouber, & réparer les dommages que le Vaiſſeau avoit ſoufferts.

Ces vents de Nord ont donné lieu à quelques autres remarques. On a obſervé qu'on y eſt expoſé quand les vents de Sud ſont dans leur force, tant dans ces grandes hauteurs, que depuis les 20 deg. de Latitude Sud juſqu'à la Côte de *Panama*; parce que c'eſt alors l'Hiver, & qu'il n'y a de vent de Nord que depuis les 20 & au-delà, & non pas vers l'Equinoxial: que pendant que les briſes durent ſur la Côte de *Panama* juſqu'à l'Equinoxial, dans tout le reſte de la Mer du Sud, ces vents ne ſe font point ſentir, & qu'il n'y régne que les vents de Sud: qu'enfin à la diſtance de 30 ou 40 lieues dans les côtes du *Chili*, pendant que les bourrasques du Nord ſe font ſentir dans un parage, le vent de Sud fraîchit dans un autre: c'eſt une particularité éprouvée par les trois Vaiſſeaux l'*Eſpérance*, la *Belen*, & la *Roſe*, qui étant tous trois à l'entrée de la Baye de la *Conception*, le dernier partit pour *Valparayſo* par un vent frais de Sud; les autres qui firent route vers les Iles de *Juan Fernandez*, eſſuyerent une bourrasque du Nord avant que d'arriver.

De-même qu'en Eté les vents de Sud courent entre S. S. E. & E. S. E. de-même en Hiver ils ſe maintiennent quelque tems entre S. O. & S. Cela ſuffit pour faire voir que dans cette ſaiſon il n'eſt pas néceſſaire de ſe tant éloigner de la côte pour ne les rencontrer qu'en Eté.

CHA-

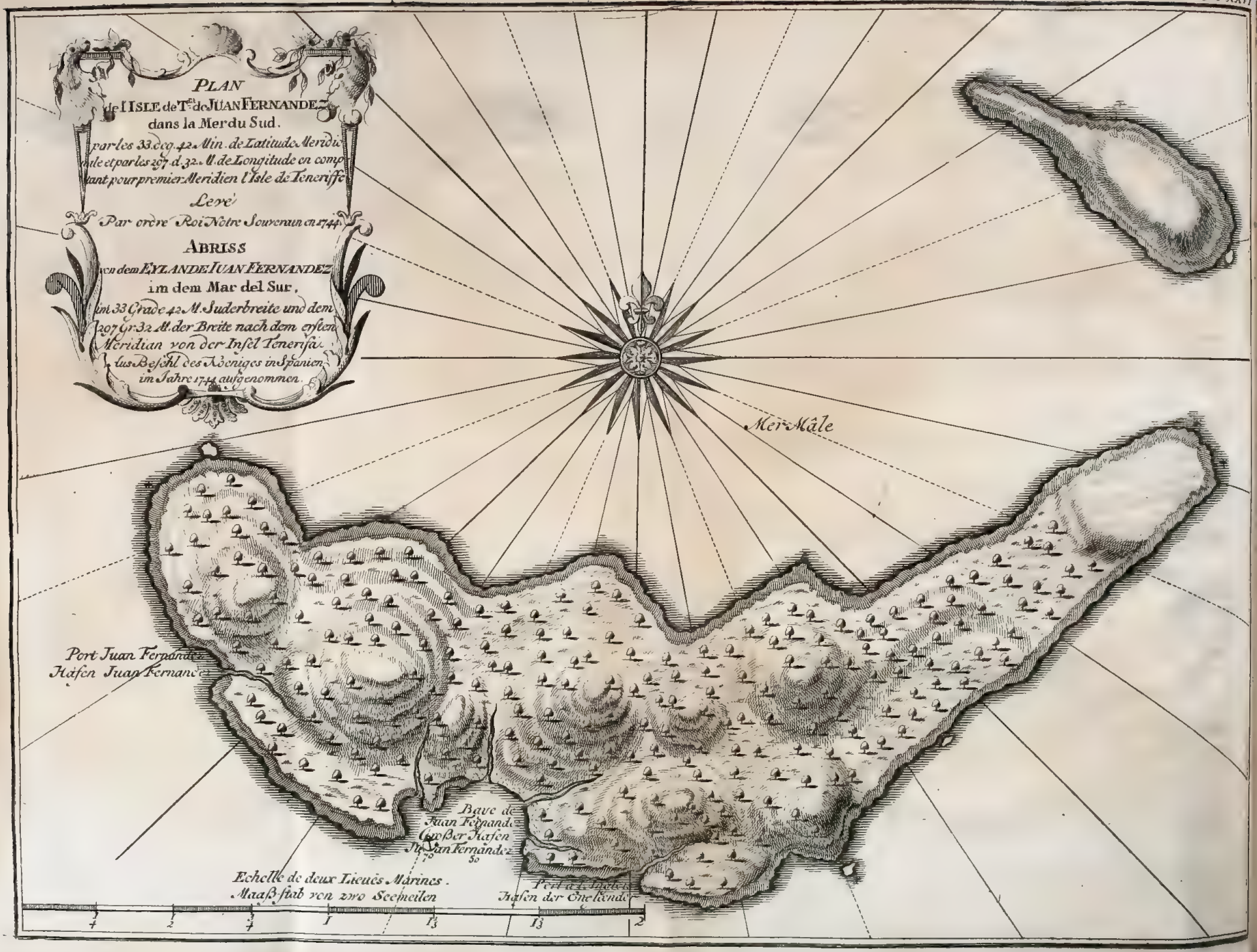
PLAN
de l'ISLE de Tte de JUAN FERNANDEZ
dans la Mer du Sud.
par les 33. deg. 42. Min. de Latitude Meridio
nale et par les 207. d. 32. M. de Longitude en comp
tant pour premier Meridien l'Isle de Teneriffe
Levé
Par ordre Roi Notre Souverain en 1744.
ABRISS
von dem EYLANDE IUAN FERNANDEZ
im dem Mar del Sur,
im 33 Grade 42 M. Suderbreite und dem
207 Gr. 32 M. der Breite nach dem ersten
Meridian von der Insel Tenerifa.
Aus Befehl des Koeniges in Spanien
im Jahre 1744 aufgenommen.
Mer Mâle
Port Juan Fernandez
Hafen Juan Fernandez
Baye de
Juan Fernandez
Großer Hafen
Juan Fernandez
70
50
Echelle de deux Lieues Marines.
Maaß-stab von zwo Seemeilen
Hafen der Engländer
1/4
1/2
3/4
1
1 1/3
1 2/3
2

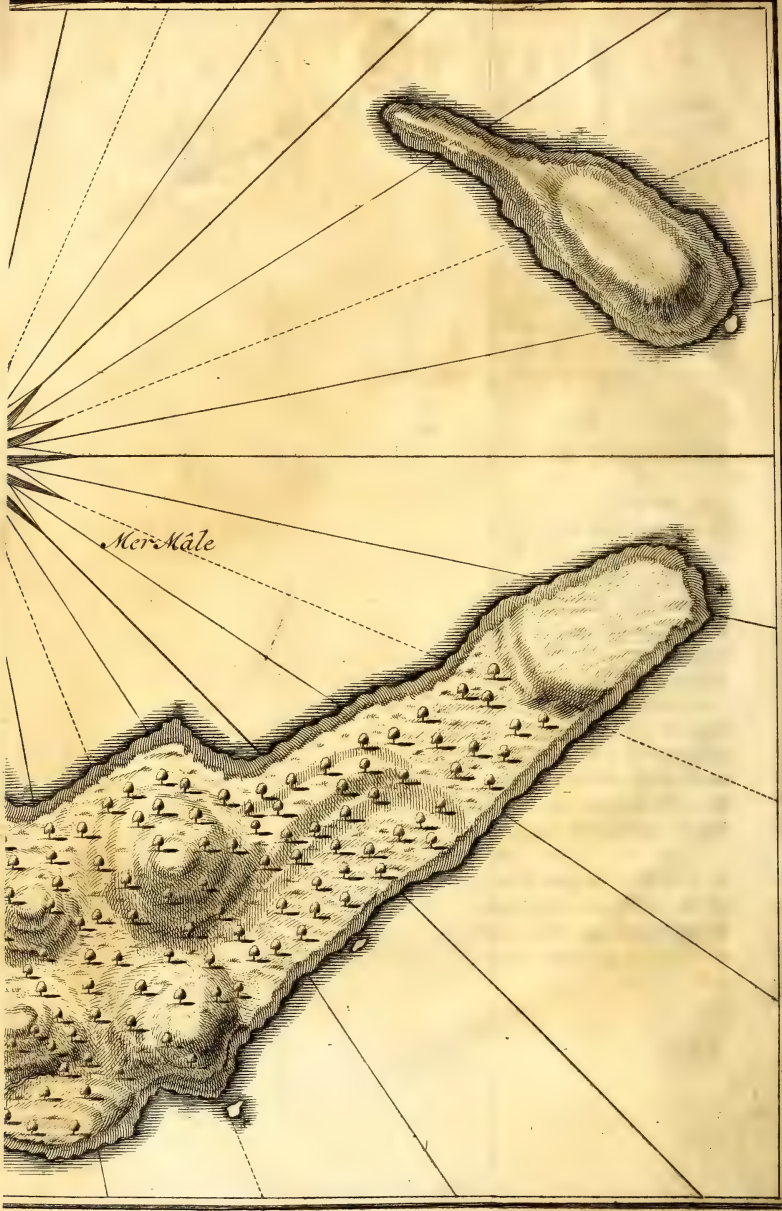
Mer-Mâle

CHAPITRE IV.

Description des Iles de Juan Fernandez. *Voyage de ces Iles à celle de* Ste. Marie, *& de celle-ci à la Baye de la* Conception, *avec des remarques sur la Navigation, les Vents, & les Mers dans cette traverſée.*

LEs Iles de *Juan Fernandez* appartiennent par leur ſituation & leur voiſinage au Royaume de *Chili*. Elles ſont au nombre de deux. L'une qui eſt plus avant dans la Mer, ou à l'Occident, eſt diſtinguée de l'autre par le nom additionel *de afuera*, qui veut dire *dehors*; l'autre, qui eſt plus près de la Côte ou à l'Orient, eſt appellée *de la Tierra* ou *de la Terre*. La premiere a une lieue de longueur: ſa figure eſt ovale; c'eſt proprement un Ecueil ou une Montagne fort élevée ſur la ſurface de la Mer, & ſi eſcarpée qu'elle eſt inacceſſible preſque de tous les côtés. Du ſommet de cette Montagne il deſcend pluſieurs gros torrens, l'un desquels après pluſieurs caſcades qu'il fait ſur les rochers au Sud-Ouëſt de l'Ile, ſe précipite dans la Mer avec tant de force qu'on en voit l'écume à plus de trois lieues. Selon la route de *Don Jorge Juan*, cette Ile eſt par les 3 deg. 20 min. à l'occident du Méridien de *Callao*, & ſelon la mienne, à 3 deg. 27 min. Et nous trouvâmes qu'il y avoit 34 lieues de l'Ile *de Afuera* à celle de *la Tierra*.

L'Ile de *la Tierra* eſt à 440 lieues marines du Cap *Hornes*. Elle a dans ſa plus grande longueur de l'Eſt à l'Ouëſt 3 à 4 lieues, & quoiqu'elle ſoit preſque toute couverte de Montagnes, elle a de petites plaines formées par les eſpaces que les hauteurs laiſſent entre elles. Il y a beaucoup de Forêts & des Arbres d'un fort bon bois, parmi leſquels il y en a qui portent du Piment ſemblable à celui de *Chiapa* dans la *Nouvelle Eſpagne*. Dans les vallons & ſur les collines il croît une Paille ou Chaume ſemblable à celle de l'avoine, plus longue que la hauteur d'un homme. L'eau qui coule des Montagnes eſt très-ſaine, fort legere, & propre à guérir toute ſorte d'indigeſtion, & à exciter l'appétit. On trouve dans l'Ile même diverſes eſpéces de Chiens qu'on y a mis par ordre des Préſidens du *Chili* & des Vicerois du *Pérou*, pour détruire les Chévres, & ôter cette reſſource aux Ennemis, qui viennent ſe refaire dans cette Ile; mais cette précaution étoit aſſez inutile, vu la difficulté d'atteindre les chévres qui ſont ſi ſauvages, & ſi habiles à grimper ſur les rochers les plus eſcarpés, qu'il eſt

presqu'impossible de les approcher, & que les chiens mêmes ne sauroient les suivre dans des lieux si périlleux.

On ne voit presque point d'Oiseau dans cette Ile. On trouve seulement par-ci par-là des plumes blanches & des carcasses d'Oiseaux qui paroissent avoir été mangés par les chiens; mais le peu d'Oiseaux qu'on y rencontre, ne sont rien moins que blancs, au-contraire ils sont tout noirs. Il est probable qu'en Hiver il y a des Oiseaux dans ces Iles, lesquels s'en éloignent en Eté pour aller passer cette saison autre part.

Les Montagnes de l'Ile de la *Tierra* sont plus que médiocrement hautes, leur croupes du côté du Nord sont couvertes d'arbres dont le bois sert à divers usages. Celles qui sont au Sud n'ont point d'arbres, si ce n'est dans les vallons, probablement parce que la violence des vents continuels du Sud ne les laisse pas croître. En revanche il y a beaucoup de ce chaume dont nous avons dit qui ressemble à l'avoine. On n'y voit aucun des arbres fruitiers qui sont ordinaires en *Amérique*. L'air y est froid, tant à cause de la situation de l'Ile, qu'à cause des vents. En Eté on n'y est point incommodé des chaleurs.

L'Ile a trois Ports dans son circuit, dont l'un est à l'Occident & l'autre à l'Orient. Il n'y peut entrer que de petits Bâtimens à cause de leur peu d'étendue, mais les grands Vaisseaux peuvent tenir dans le troisiéme. Celui-ci est au milieu des deux précédens, situé au Nord, tirant pourtant un peu vers le Nord-Est. C'est plutôt une Baye qu'un Port. Elle est formée par la côte, & ouverte aux vents de Nord & de Nord-Est; de-là vient qu'en Hiver il n'y a pas moyen d'y tenir, & même en Eté la tenue n'est pas des meilleures, y ayant trop de fond. En effet, à une cablure & demie ou deux de la terre, on trouve cinquante brasses d'eau, & ainsi à proportion qu'on s'éloigne de la terre. A quoi il faut ajoûter la mauvaise qualité du fond qui est de vase, mêlé de gravier, de coquillages, qui rendent l'ancrage peu assuré, les rafales continuelles causées par les vents de Sud, les courans très-forts du dedans de la Baye, & enfin la mauvaise disposition de la Plage d'où l'on n'approche jamais sans péril, à cause des battures qu'il y a presque par-tout: tout cela est cause que cette Ile est inhabitée, & que sa Baye n'est fréquentée que des *Pyrates*, ou des Ennemis de l'*Espagne*, qui n'ont pas d'autre réfuge dans cette Mer; la nécessité de faire de l'eau & du bois, de rafraîchir leurs équipages par les bons poissons qui sont-là en abondance, leur fait braver les dangers dont ils y sont menacés.

Ces Vaisseaux étrangers qui pour se rétablir des fatigues d'une si longue

gue & ſi pénible navigation que celle qu'il faut faire pour doubler le Cap *Hornes*, viennent mouiller dans la Baye de *Juan Fernandez*, y entrent le plus avant qu'ils peuvent pour prévenir les périls dont nous venons de parler, & s'affourchent en mettant une amarre à la plage du côté du Sud-Ouëſt, & une autre dans l'eau. Mais ces précautions ne les mettent pas à l'abri de tout danger, comme il paroît par les fragmens de trois amarres que l'on voit encore ſur les plages, deſquels deux ſemblent être déjà vieux & le troiſiéme plus récent.

L'Ile *de Afuera de Juan Fernandez*, étant haute & eſcarpée, n'a point de lieu commode pour débarquer; & n'ayant ni Baye ni Port, les Vaiſſeaux amis ou ennemis n'y abordent jamais.

Les Plages & les Blasques de cette Ile ſont remplies de Loups marins, dont on diſtingue trois eſpéces; les uns petits, & de la longueur d'environ une aune, d'un poil brun foncé; les autres longs d'une toiſe & demie, ou environ trois aunes & demie; & les troiſiémes longs de deux toiſes, ce qui fait un peu plus de $4\frac{1}{2}$ aunes. Le poil de ceux-ci eſt cendré tirant ſur le blanc. La tête de ces animaux eſt petite à proportion du reſte du corps: elle eſt terminée par un muſeau pointu à peu près comme les Loups terreſtres. La gueule eſt proportionnée à la tête; la langue eſt groſſe & preſque ronde; les machoires garnies tout autour d'un rang de défenſes longues, fortes & pointues, dont le tiers eſt emboité dans les alvéoles, & le reſte, qui eſt le plus dur & le plus fort, eſt dehors. Aux côtés du muſeau ils ont deux mouſtaches ſéparées comme celles du Tigre. Il ont les yeux fort petits; les oreilles ſi courtes qu'à peine elles ont un demi pouce de long & à peu près autant de large. Le bout du muſeau & les naſeaux ſont fort petits. C'eſt le ſeul endroit où ils n'ayent point de poil, mais ſeulement une peau glanduleuſe comme celle du muſeau d'un chien. Cet animal a deux ailerons ou nâgeoires comme tous les poiſſons, qui leur ſert à nâger dans l'eau & à marcher ſur terre. Leur queue eſt cartilagineuſe, plus épaiſſe que celles des poiſſons, & d'une longueur proportionnée au corps. Ils la portent horizontalement, de maniere que pliant l'extrémité poſtérieure, ou derniere vertébre de l'épine du dos où ils ont plus d'articulation que dans les autres, ils s'en ſervent comme de pates pendant que les deux ailerons leur ſervent de pieds de devant pour marcher ſans traîner le corps. Les ailerons, ainſi que les bouts de la queue, ont des eſpéces de doigts, cinq de chaque côté. Ces doigts ſont formés de petits os ou de cartilages fort durs, enchaſſés dans les membranes calleuſes qui couvrent la queue & les ailerons. Ces doigts s'écartent les

uns

uns des autres, & occupent toute la largeur de l'aileron ; de maniere qu'ils lui ſervent à s'acroupir; ils ſont terminés par des ongles, qui ont environ deux lignes de long ſur une ligne de large.

Il n'y a guere que deux articulations aux ailerons, dont l'une eſt à la jointure avec l'omoplate, où elle fait comme une épaule, & l'autre eſt au bout même de l'aileron, à l'endroit ou ſont les doigts; cela doit auſſi s'entendre à l'égard de la queue: & c'eſt par-là que ces animaux peuvent ſe mouvoir & marcher à terre, quoiqu'avec moins d'agilité que les quadrupédes. Ils ne laiſſent pourtant pas de grimper ſur des rochers fort eſcarpés où les hommes ne peuvent atteindre, & d'en deſcendre avec la même facilité ſans que leur corpulence les embaraſſe ; ſur quoi il eſt bon de remarquer qu'à l'endroit où ſont leurs ailerons, leurs corps, s'entend des plus grands, a au-moins quatre pieds de diamétre.

Les parties naturelles ſont placées à l'extrémité inférieure de leur ventre. Pour s'accoupler, ils s'aſſéyent ſur leur queue, le mâle devant la femelle, & s'embraſſent avec leurs ailerons qui leur ſervent de mains. La femelle porte & alaite ſes petits comme les animaux terreſtres, mais jamais plus d'un ou deux à chaque ventrée.

Les Loups marins qui ont le poil blanchâtre, & qui, comme nous l'avons dit, ſont les plus grands, ſont appellés par quelques-uns Lions marins, & par les habitans de ces côtes Loups d'huile, parce que quand ils ſe remuent ils reſſemblent aſſez à une outre pleine d'huile, tant leurs corps monſtrueux ſont remplis de graiſſe; & quoiqu'on tire de l'huile des uns & des autres, cependant on en tire infiniment plus de ceux dont nous parlons ici, qui ſemblent n'être compoſés que de graiſſe. Voici une circonſtance bien extraordinaire au ſujet de ces derniers. Un de nos Matelots en ayant bleſſé un, l'animal ſe jetta à l'eau, qu'il teignoit à-peine de ſon ſang, quand tous les Loups marins des deux autres eſpéces accoururent, & formant comme une fourmiliere autour de lui, le dévorerent en un demi quart-d'heure. Il n'en arriva pas de-même aux autres; car quoiqu'ils fuſſent bleſſés & qu'ils ſe jettaſſent dans l'eau comme celui-là, la vue de leur ſang n'excita pas l'appétit des autres, & ils ne furent pas dévorés. Ces animaux ſont dangereux quand une fois ils peuvent mordre, car alors ils ne lâchent jamais priſe; mais il eſt rare qu'ils en trouvent l'occaſion, étant naturellement lourds, peſans, & ne pouvant remuer la tête. Ils ne s'embaraſſoient guere de nos gens quand ils paſſoient, il falloit les écarter à coups de bâton pour ſe faire paſſage. Les petits ont une façon de hurler qui reſſemble beaucoup aux bélemens des Brebis, déſorte qu'on les prend



J. Punt del. & sculp.

1. Muschel Grube. 2. Art das Vieh zu todten. 3. Kleiner Sperling. 4. Meerwolf

prend pour tels, quand on ne les voit pas: les hurlemens qu'ils font tous enſemble ſont inſupportables. Les Chiens leur font une cruelle guerre, & les mangent avec beaucoup de voracité, quand une fois ils les ont tués. Lorſqu'ils les attaquent, la premiere choſe qu'ils font, c'eſt de leur ſauter au cou & de les étrangler; enſuite ils leur déchirent la peau tout autour du cou, & mettant les pieds entre le cuir & la chair, ils les écorchent entierement, & les mangent après cette opération.

Le nom de Lions marins que les Gens de mer ont donné à ceux de la plus grande eſpéce, vient de ce que le poil de leur cou reſſemble aſſez à du crin, bienqu'il ne ſoit guere plus long que celui qu'ils ont ſur le reſte du corps. Mais leur figure reſſemblant beaucoup à celle des Loups, & n'étant aucunement differente de celle des autres Loups marins, il paroît que ce dernier nom leur convient mieux que l'autre.

Tous ces Loups marins tant grands que petits ſont ſi ſenſibles à l'extrémité du muſeau, que ſi pluſieurs bleſſures dans leurs corps ne les empêchent pas de vivre, un petit coup donné ſur cette partie leur ôte la vie infailliblement; auſſi leur muſeau eſt-il la partie qu'ils tâchent le plus de défendre, comme celle qui leur fait courir le plus de riſque.

Les Chiens de ces Iles ont auſſi ceci de ſingulier, que jamais on ne les entend aboyer. Nous en prîmes quelques-uns que nous fîmes porter à bord, mais ils ne japerent que quand ils entendirent japer d'autres chiens domeſtiques. Ils tâchoient de les imiter, & y réuſſiſſoient aſſez mal, comme s'ils euſſent appris quelque choſe qui ne leur étoit pas naturel.

Les Iles de *Juan Fernandez* abondent en Poiſſon de différentes eſpéces. Il y en a deux particulieres, qu'on n'a vu dans aucun endroit de cette Mer du Sud; l'une eſt la Morue, qui, quoiqu'elle ne ſoit pas exactement ſemblable à celle qu'on pêche ſur le Banc de *Terre-neuve*, en approche pourtant beaucoup à tous égards. Il y en a de toutes grandeurs, de trois & de quatre pieds de long.

L'autre eſpéce eſt un Poiſſon ſemblable au *Tollo*, mais plus délicat. Ce Poiſſon a deux ailerons ſur l'échine; depuis la partie antérieure de ces ailerons juſqu'à leur racine, il a une eſpéce d'ergot recourbé & triangulaire, quoique rond près du dos, & pointu par le bout. L'ergot eſt fort lice, & auſſi dur qu'un os. En dedans ce qui en fait la racine, eſt une ſubſtance un peu molle & ſpongieuſe. Cet ergot, os, ou arête, car il reſſemble à tout cela, eſt un reméde très-efficace contre les maux de dents, de maniere qu'en en mettant la pointe à la bouche & l'appliquant à la dent, on eſt parfaitement gueri dans l'eſpace d'une demi-heure. Un

François que j'avois sur mon bord en qualité de Pilote, m'apprit cette particularité, & ne voulant pas y ajoûter foi sans examen & avant d'en avoir fait l'expérience, j'en vins diverses fois à l'épreuve sur des personnes qui souffroient cruellement de ce mal, & ce fut toujours avec un succès étonnant. Je fis part de ce secret à plusieurs personnes, qui en firent des expériences très-heureuses; avec cette particularité, qu'après avoir appuyé l'os en question sur la dent malade, la douleur diminuoit peu-à-peu, la personne s'assoupissoit, s'endormoit & se réveilloit délivrée de toute douleur. Je remarquai que cette matiere spongieuse qui occupoit l'espace de la racine, s'enfloit peu-à-peu, & s'amollissoit un peu plus qu'à l'ordinaire; ce qu'on ne sauroit attribuer uniquement à l'humidité de la bouche, puisque ce qui y entre est dur & compacte comme de l'ivoire: d'où j'infere que cet os a une vertu attractive pour l'humeur qui cause le mal des dents, & que l'attirant à soi peu-à-peu, il la communique à la matiere renfermée dans sa racine. Cet os ou ergot a communément deux pouces & demi de long, dont un demi-pouce entre dans la chair de l'animal. Dans sa grosseur il a quatre lignes de large à chaque face du triangle. Ce Poisson n'est pas moins abondant que les autres espéces.

Pour comprendre quelle quantité de Poisson on trouve sur les côtes de ces Iles, il suffira de dire qu'en deux heures le matin & en deux autres heures le soir, avec sept ou huit sennes, on en prenoit assez pour rassasier nos équipages, & qu'il en restoit encore pour saler. Les principales sortes étoient, les Morues, les Berrugats, le Poisson aux ergots dont je viens de parler, les Soles, les Turbots, les Jurelles, les Homars &c. sans compter le fretin qui foisonne autour des Vaisseaux; ce qui est d'autant plus extraordinaire, que cette quantité prodigieuse de Loups marins qu'on voit sur le rivage de ces Iles ne se nourrissent que de Poissons; ce qui en consomme autant que si l'on y péchoit continuellement.

Tous ces Poissons sont si excellens, qu'il seroit difficile de dire lequel est le meilleur. Les Homars ont une demi-aune de long. Ils sont très-bons quoiqu'un peu coriaces. Le Berrugat est un grand Poisson à écailles & très-bon.

Nous restâmes à l'ancre dans la Baye de cette Ile jusqu'au 22 de *Janvier*. Nous la parcourûmes en long & en large, examinant avec soin les lieux où les *Anglois* avoient eu leurs habitations, pour voir si nous ne trouverions pas quelque marque secrette qu'ils pouvoient avoir laissée pour donner quelque avis à ceux de leurs gens qui devoient encore entrer dans cette Mer. Un Navire marchand que le Président du *Chili* avoit dépê-

ché

ché dans cette vue quelques mois avant notre arrivée, avoit trouvé deux bouteilles avec un papier écrit en chifre dans chacune: mais pour nous, nous ne découvrîmes que les pieux des Baraques qu'ils avoient faites, & des petits ponts qu'ils avoient conſtruits pour paſſer les crevaſſes, avec quelques autres veſtiges de cette eſpéce: c'eſt pourquoi ayant fait nos proviſions d'eau & de bois, nos deux Fregates remirent à la voile ſur les trois heures du ſoir, faiſant route vers l'Ile de *Ste. Marie*, où nous arrivâmes le 5 de *Février*; & après l'avoir reconnue nous continuâmes notre voyage & vinmes mouiller le même jour à ſept heures & demie du ſoir à *Puerto Tomé*, qui eſt dans la Côte Orientale de la Baye de la *Conception*.

En partant de l'*Ile de Juan Fernandez*, nous portâmes d'abord à l'E. ¼ S. E. & comme les vents ſe maintenoient conſtamment entre S. & S. E. nous revirâmes de bord, & continuâmes à gouverner d'O. S. O. juſqu'à S. S. O. Le 27 étant déjà par les 35 deg. 33½ min. de latitude, & 1 deg. à l'occident du Méridien de l'Ile *d'Afuéra de Juan Fernandez*, nous nous apperçûmes que le vent couroit du Sud vers Sud-Ouëſt, ſur quoi nous portâmes à l'E. & à E. S. E. juſqu'au 31 que nous nous trouvâmes par les 36 deg. 23. min. de latitude, & à 15 ou 20 lieues au Nord-Ouëſt du Port de la *Conception*. Nous eûmes ce jour-là une brume qui duroit depuis vingt-quatre heures, ſi épaiſſe que d'une Fregate on ne pouvoit voir l'autre; quelquefois ſeulement on appercevoit les flammes & les banderolles, & l'on reconnoiſſoit que les deux Vaiſſeaux n'étoient qu'à la demi-portée du canon l'un de l'autre: cela, joint à ce que nous étions ſous le vent du Port, nous obligea à arriver vent arriere, ſans pouvoir nous approcher de la côte juſqu'au 5, que le brouillard ſe diſſipa ſur les neuf heures & demie du matin. Alors nous reconnûmes à 10 ou 12 lieues de nous la pointe du *Carnéro* au S. S. E. & le centre de l'Ile de *Ste. Marie* au N. E. ¼ N. Nous forçâmes de voile, & à 11 heures du jour les Fregates mirent en travers ayant la pointe de *Ruména* au S. ¼ S. E. à environ quatre lieues de diſtance, la pointe de *Lavapies* à deux lieues E. ¼ N. E. & la pointe du Sud de l'Ile de *Ste. Marie* à quatre lieues N. E. Celle du N. au N. N. E. & un écueil qui paroît plus avancé dans la Mer au N. ¼ N. E. Nous mîmes nos chaloupes en Mer, & les envoyâmes reconnoître l'Ile, avec ordre de nous rejoindre dans la Baye *de la Conception*. Cependant nous remîmes nos voiles au vent, & profitant d'un vent frais de Sud-Sud-Eſt nous entrâmes à midi dans la Baye où nous jettâmes l'ancre.

Don Jorge Juan trouva par ſa route que l'Ile de *Ste. Marie*, qui eſt

par les 37 deg. 3 min. de latitude, eſt plus orientale que celle *d'Afuera de Juan Fernandez* de 7 deg. 10 min. & par la mienne je ne la trouvai que de 6 deg. 56 min. plus à l'orient: la différence d'une Obſervation à l'autre eſt donc de 14 min.

Au Nord-Ouëſt de l'Ile de *Ste. Marie*, à environ une lieue & demie, eſt un écueil fort haut & eſcarpé, environné de briſans; & à une lieue & demie de cet écueil plus avant dans la Mer, eſt une baſſe, où quoique nous ne viſſions pas de briſant nous ne laiſſâmes pas de nous en tenir éloignés: j'apperçus qu'il y en avoit, dans mon ſecond voyage en 1744, & je voyois même les rochers à fleur d'eau. Les Pilotes du Pays diſent qu'entre cette baſſe & l'écueil, le paſſage eſt bon en gouvernant par le milieu du Canal, où ils aſſurent qu'il y a juſqu'à 50 & 60 braſſes d'eau.

Dans ce même ſecond voyage dont je viens de parler, je me trouvois ſur la Fregate Françoiſe *la Délivrance*, par les 36 deg. 54 min. de latitude, & 2 deg. 24 min. à l'occident de l'Ile de *Ste. Marie*. Demi-heure après avoir pris hauteur, nous nous trouvâmes inopinément ſur une liſiere d'eau jaune, & nous ſentîmes un mouvement qui nous fit treſſaillir & quitter la table où nous mangions, pour monter ſur le *Gaillard*, pleins de trouble & de confuſion, d'autant qu'il n'étoit plus tems de changer la manœuvre, la Fregate ſe trouvant au centre d'un Reſſif terrible, puiſqu'il avoit bien deux lieues d'étendue du Nord au Sud, & environ 600 ou 800 toiſes de l'Eſt à l'Ouëſt. L'eau étoit ſi jaune, qu'après avoir paſſé ce dangereux endroit, & nous en être éloignés à une aſſez grande diſtance nous le diſtinguions encore. Il ne nous fut pas poſſible de ſonder cet endroit, parce que la ſonde n'étoit pas préparée. Dans la crainte où nous étions que ce ne fût une baſſe, comme il y avoit grande apparence, & qu'il n'y eût trop peu d'eau en quelque endroit, nous ne ſongeâmes point à mettre en travers, pour apprêter la ſonde. Dans certains endroits nous remarquâmes que l'eau étoit plus jaune comme ayant moins de fond, & dans d'autres que l'eau verdâtre du Golfe entroit dans celle de la baſſe. Aucune Carte n'a encore marqué ce Reſſif; & ce qu'il y a d'étrange, vu les fréquens voyages qui ſe font par-là, c'eſt qu'aucun Pilote de ces Mers ne l'a remarqué. Ce que je viens d'en dire ſuffira pour engager les Navigateurs à être ſur leurs gardes à l'avenir en paſſant près de-là.

Les vents aliſés qui ſouflent depuis les Iles de *Juan Fernandez* en-deçà, ne ſont pas différens de ceux qui régnent dans le Golfe, comme je l'ai dit ailleurs: mais les courans ne ſont pas les mêmes, & dans cet eſpace ils portent au Nord-Ouëſt. On s'en apperçoit encore mieux à meſure qu'on ap-

Cap

ENE 5°. E.

Vue de l'Is NE et celle du NO au NE ¼ N.

de tierra quand le point A reste au NE à 8 lieuës de distance.

Pointe du Carnero.

SSE.

Point de Rumena. Figure

de Ste Marie comme elle paroit dans la representation.

NNE.

Vue de la côte depuis Pu

Isle Ste Ma

Pointe de Rumena.

S ¼ SE.

Vue de

Vue de l'Isle de Juan Fernandez, quand la plus haute Montagne du milieu de l'Isle reste au NE ¼ E, la pointe ou sommet du SE à l'ENE et celle du NO au NE ¼ N.

Vue de l'Isle de Juan Fernandez de tierra, quand le point A reste au NE à 8 lieuës de distance.

Figure que fait la côte de la pointe du Carnero vers l'Isle Ste. Marie, quand cette pointe reste au SSE à 12 lieuës loin.

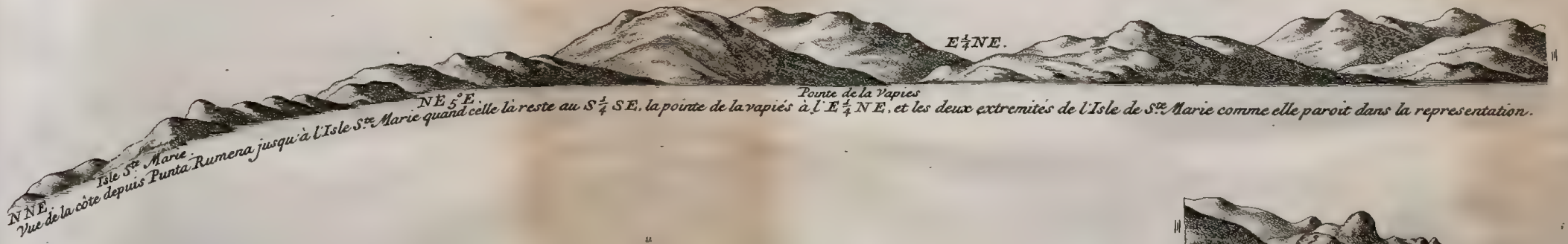

Vue de la côte depuis Punta Rumena jusqu'à l'Isle Ste. Marie quand celle là reste au S ¼ SE. la pointe de la vapiés à l'E ¼ NE, et les deux extremités de l'Isle de Ste. Marie comme elle paroit dans la representation.



Vue des Mamelles de Biobio, quand elles restent selon les deux positions remarquées, et environ à 2½ lieuës de loin.

approche davantage de la côte. A l'Orient l'eau eſt verdâtre, & à l'Occident elle eſt bleuâtre. C'eſt ce que j'ai obſervé pluſieurs fois à une grande diſtance de ces Iles, & j'ai remarqué auſſi que la couleur de l'eau changeoit ſelon le Méridien. En-deçà des mêmes Iles on voit fréquemment des bouillonnemens dans l'eau, cauſés par le ſouffle des Baleines, que l'on prend ſouvent pour des baſſes.

Dès-qu'on approche à vingt ou trente lieues de la côte, on commence à voir des troupes de Pluviers, qui volent juſqu'à cette diſtance ſans l'outrepaſſer. Cet Oiſeau eſt de médiocre groſſeur, d'un plumage blanc, excepté le jabot & quelques autres endroits de ſon corps qui ſont couleur de roſe; la tête proportionnée, le bec fort long, mince & courbe, auſſi petit à la racine qu'à la pointe; ils vont toujours par troupes, & on les reconnoît aiſément.

Généralement toutes les côtes de cette Mer depuis *Guayaquil* ſont difficiles à reconnoître, à-moins que ce ne ſoit en Eté; mais en Hiver, ſoit à la fin ou au commencement de cette ſaiſon, elles ſont continuellement couvertes de brouillards épais, tellement qu'à un quart de lieue de diſtance on ne peut diſcerner aucun objet. Ces brouillards s'étendent à 15 ou 20 lieues le long de la Mer, & quelquefois davantage, & conſervent la même denſité. Ils durent toute la nuit, & juſqu'à 10 ou 11 heures du jour, comme s'ils étoient attachés à la terre: ils ſe retirent vers la Mer, où ils ſe maintiennent formant comme un mur, qui dérobe la vue de tout objet au-delà, deſorte qu'on n'oſe avancer de peur d'aller échouer ſur la côte qu'on ſuppoſe auſſi embrumée que la Mer.

Toute cette brume, effet ordinaire de l'Hiver, paroît être produite par les vents de Nord ſur les côtes du *Chili*; car tant qu'ils ſouflent elle s'épaiſſit davantage; & ſi le Ciel eſt ſerein, ils le couvrent de ces vapeurs avec tant de promtitude, qu'il n'y a point d'intervalle entre le premier ſoufle du vent & l'obſcurité de l'air. Celle-ci dure juſqu'à ce que les vents de Sud s'établiſſent & ſouflent vigoureuſement deux ou trois jours: mais comme en Hiver ils ſont ordinairement interrompus par ceux de Nord, d'Oüeſt & de Sud-Oüeſt, il eſt difficile qu'ils diſſipent tout-à-fait les brouillards. C'eſt un proverbe parmi les Matelots & les Pilotes de cette Mer, que les vents de Nord ſont ſales à cauſe de la quantité de vapeurs qu'ils excitent; & ceux du Midi ſont nets & propres, parce qu'ils les chaſſent de la terre & des côtes. J'ai dit que ces brouillards étoient un effet de l'Hiver; c'eſt que j'ai remarqué que dans tous les parages depuis les 20 deg. juſqu'à l'Equinoxial, où jamais vent de Nord ne

ſouffle, ils ne ſont pas moins communs; & comme je l'ai remarqué au Liv. I. Chap. VI. dans la Deſcription de *Lima*, on vit dans ces lieux-là toujours enveloppé dans les brouillards; & c'eſt ainſi que ces côtes ſont toujours.

Je terminerai ce Chapitre par la table des variations de l'Aiguille obſervées dans la route du *Callao* à la *Conception* dans mon ſecond voyage ſur la Fregate Françoiſe *la Délivrance*.

Latitudes Auſtrales.		*Longitudes du Méridien du* Callao.		*Variations.*	
Degrés.	Minutes.	Degrés.	Minutes.	Degrés. N.E.	Minutes.
22	13 ½	351	03	7	58
25	37 ½	349	51	9	22
28	27	348	46	9	42
32	10	350	45 ½	9	58
32	52 ½	351	14 ½	9	06
33	51 ½	352	32	10	00
35	06	354	39 ½	11	15
36	57	000	47 ½	11	15

Don Jorge Juan ſe trouvant du même voyage à bord de la Fregate Françoiſe *la Lys*, laquelle fit voile du Port de *Callao* en compagnie de *la Délivrance*, obſerva ce qui ſuit.

Latitudes Auſtrales.		*Longitudes du Méridien du* Callao.		*Variations.*	
Degrés.	Minutes.	Degrés.	Minutes.	Degrés. N.E.	Minutes.
12	6	000	00	8	52
12	50	359	00	7	48
23	00	350	00	6	00
25	30	349	15	5	00
27	00	348	30	5	15
30	45	349	00	6	00
33	30	352	2	7	10
		Au-deſſus de l'Ile de *Juan Fernandez de Tierra.*			
33	50	356	00	8	30
33	40	000	00	10	30
33	45	002	00	10	45
		Sur la Côte de *Valparayſo.*			
33	20	005	00	12	30

La



Pointe de Talcaguano. Port S.t Vincent.

Figure que fait la côte de Biobio jusqu'à la Pointe de Talcaguano quand les Mamelles ou

Mamelles de Biobio

ESE.

Desembocadere de la Riv. de Biobio.

Tetas restent E S E à la distance de 3 lieuës marines.

NE ¼ N. Pointe de Talcaguano. SE 5° S.

Figure que fait la côte des Mamelles de Biobio jusqu'à la Pointe de Talcaguano, quand elles restent au S 5° E à la distance d'une lieuë et la Pointe de

Mamelles de Biobio.

Talcaguano au NE ¼ N.

Bouche ou entrée de la Baye de la Conception quand elle reste à l'Est à une demi-lieuë de distance.

Quiriquina I.

Vue de la Côte depuis Biobio jusqu'à la petite embouchure, l'Isle de Quiriquina et l'entrée de la Baye.

Quiriquina. Petite embouchure.

Mamelles de B

S ¼ S O ½ lieuë mar

Basse

Mamelles de Biobio

NE 5° N. Port S.t Vincent ESE.

Vue de la Côte depuis Biobio jusqu'à la Conception quand les deux pointes du Nord et du Sud restent comme on le voit.

Port S.t Vincent.

la Pointe de Talcaguano quand les Mamelles ou

Desembocadere de la Riv. de Biobio.

SE 5° S.

N

uno, quand elles restent au S 5° E à la distance d'une lieuë et la Pointe de

Mamelles de Biobio.



S 5° E.

Talcaguano au NE $\frac{1}{4}$ N.

Mamelles de Biobi

Bouche embouchure.

de la

rest

lieu

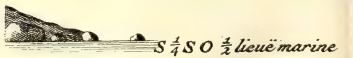

S $\frac{1}{4}$ S O $\frac{1}{2}$ lieuë marine

Basse

Mamelles de Biobio

ESE.

d restent comme on le voit.

La différence ſenſible qui ſe voit entre ces variations, vient de la différence des éguilles avec leſquelles on les a obſervées, & dont j'ai rendu raiſon ailleurs.

Par la ſuite des obſervations que nous fîmes à *Lima*, & par celles que le Pere *Feuillée* y avoit déjà faites, *la Conception* eſt de 3 deg. 58 min. plus à l'Orient que le *Callao*. Cependant les Cartes du Pays la ſuppoſent de 8 à 9 degrés plus à l'Orient; erreur qui ne vient que du peu d'attention que les Pilotes font à la direction des courans, qui portant au Sud-Ouëſt auſſitôt qu'ils ſont ſuffiſamment éloignés du bord de la Mer, ils commencent à ſupputer la diſtance où ils ſe trouvent de la côte; & comme cette diſtance eſt réellement plus grande qu'elle ne paroît par la route, ils ſont bientôt obligés de porter à l'Eſt; & alors il eſt tout ſimple qu'ils trouvent *la Conception* plus à l'Orient de 5 à 6 degrés. Les courans ſont d'ailleurs plus forts certains jours que d'autres, c'eſt pourquoi auſſi il y a des Pilotes qui augmentent la différence de ces Méridiens plus que les autres. Et il y en a très-peu qui rencontrent juſte, quoiqu'ils ſe ſervent de la Carte en laquelle ils ſe fient le plus: la raiſon en eſt que toutes leurs Cartes ont été dreſſées ſur des Journaux mal digérés, où l'on n'a point fait l'attention néceſſaire au cours des eaux. Ces différences dans la Latitude prouvent ſans le moindre doute la réalité des courans, & combien ils ſont remarquables, comme je l'ai fait voir ailleurs.

Depuis le 26 de *Janvier* la Fregate *l'Eſpérance* commandée par *Don Pedro de Mendinueta*, Capitaine de Vaiſſeau, étoit mouillée au Port de *Talcaguano*. Cette Fregate avoit fait en 66 jours le trajet du Port de *Monte Vidéo* dans la Riviere de *Buénos-Ayres*, par le Cap *Hornes*. La même nuit que nous jettâmes l'ancre à *Porto Tomé*, ce Capitaine envoya un Officier à bord du *Bélen*, & le lendemain 6 *Février* nos deux Fregates entrerent dans le Port de *Talcaguano*, pour ſe joindre à *l'Eſpérance*, & être ſubordonnées au même *Don Pedro de Mendinueta*, ſelon que le Viceroi en avoit décidé. Ce Seigneur avoit eu avis auparavant que *l'Eſpérance* étoit prête à *Monte Vidéo* pour paſſer cet Eté dans la *Mer du Sud*, & ce fut ſur cela qu'il fit cet arrangement. Le Chef d'Eſcadre *Don Joſeph Pizarro* devoit faire le voyage par terre avec quelques autres Officiers, & nous apprîmes en arrivant qu'on avoit reçu avis de ſon arrivée à *Sant-iago* du *Chili*.

CHA-

CHAPITRE V.

Description de la Ville de la Conception *au Royaume de* Chili. *Ravages qu'elle a soufferts de la part des* Indiens. *Situation, Climat, & Habitans de cette Ville. Fertilité de son terroir, & son Commerce.*

LA Ville de *la Conception*, appellée autrement *Penco*, fut fondée par le Capitaine *Pedro de Valdivia* en 1550. Mais bientôt après les *Indiens* d'*Arauco*, & de *Tucapel*, s'étant révoltés, les nouveaux Colons furent obligés d'abandonner la Ville & de se retirer à *Santiago*. Cette retraite avoit été précédée de quelques avantages remportés par les *Indiens* sur les *Espagnols*, & même ces derniers avoient perdu dans une de ces rencontres le même *Pedro de Valdivia*, qui en qualité de Gouverneur du Royaume de *Chili* étoit Commandant-Général des Troupes employées à la conquête de ce Royaume. Peu de tems après ils perdirent encore *Francisco de Villagra*, qui avoit succédé au commandement comme étant Lieutenant-Général du Gouverneur. Ces fâcheux accidens, & l'impossibilité de résister avec si peu de forces à la multitude des *Indiens* ligués, obligea les *Espagnols* à évacuer *la Conception*; mais bientôt après les habitans impatiens de rentrer dans la possession des Plantations qu'ils avoient cultivées autour de la Ville, sollicitèrent l'Audience de *Lima* de leur permettre de retourner peupler la Ville. Ils eurent sujet de se repentir d'avoir obtenu cette permission; car à peine les *Indiens* eurent-ils reçu avis de leur retour, qu'ils firent une nouvelle ligue, & choisirent pour leur Chef un certain *Lautaro*, vinrent attaquer un Fortin qui faisoit toute la défense de la Place, massacrerent ceux qui le défendoient, & s'en rendirent maîtres. Après quoi ils chasserent le reste des habitans, & les obligerent à se réfugier de-nouveau dans *Santiago*, où ils resterent jusqu'à l'arrivée de *Don Garcie de Mendoza*, Fils du Viceroi *Don Andrès Hurtado de Mendoza*, Marquis de *Cannète*, qui venoit au *Chili* revêtu de l'Emploi de Gouverneur, & amenoit un Corps de troupes capable de résister aux *Indiens*. En 1603 il se forma une nouvelle conjuration, beaucoup plus générale, dont le succès fut la destruction, non seulement de *la Conception*, mais aussi de *l'Impériale*, de *Valdivia*, & autres moindres Villes jusqu'au nombre de six; c'étoit la meilleure partie de celles que contenoit ce Royaume. *La Conception* fut de-nouveau secourue & rebâtie.

Selon

GRUNDRISS
von der CONCEPTIONS-BAY oder
EMPEÆNGNISS-BAY, an den Küsten del Mar del Sur im 36 Gr. 43 M. 15 Sec. Süderbreite und im 303 Gr. 18 Min. 30 Sec. der Länge von der Teneriffischen Mittagslinie. Auf Befehl Sr. Koenigl. Maj: in Spanien im Jahre 1744 aufgenommen.

PLAN
De la BAYE de la CONCEPTION aux Côtes de la Mer du Sud par les 36. Deg. 43. Min. 15. Sec. de Latitude Meridionale 303 deg. 18 Min. 30 Sec. de Longitude du Meridien de Teneriffe
Levé par ordre du Roi notre Maitre en 1744.

Echelle de 2 lieues Marines.
Maaß-stab von zwo See-meilen.

1 2 3 4 5 6

GRUNDRISS

von der CONCEPTIONS-BAY oder EMPEÆNGNISS-BAY, an den Küsten del Mar del Sur im 36 Gr. 43 M. 15 Sec. Süderbreite und im 303 Gr. 18 Min. 30 Sec. der Länge von der Teneriffischen Mittagslinie. Auf Befehl Sr. Koenigl. Maj. in Spanien im Jahre 1744 aufgenommen.

PLAN

De la BAYE de la CONCEPTION aux Côtes de la Mer du Sud par les 36 Deg. 43 Min. 15 Sec. de Latitude Meridionale 303 Deg. 18 Min. 30 Sec. de Longitude du Meridien de Teneriffe Levé par ordre du Roi notre Maitre en 1744.

Echelle de 2 lieues Marines.
Maaß-stab von zwo See-meilen.

1 2 3 4 5

Selon les obſervations que nous fimes à *Talcaguana* en 1744, *la Conception* eſt par les 36 deg. 43 min. 15 ſec. de latitude méridionale, & par les 303 deg. 18 min. 30 ſec. de longitude comptée du méridien de *Ténériffe*, ſelon les obſervations du *P. Feuillée*. La Ville eſt bâtie ſur le côté Sud-Ouëſt d'une agréable Baye, ſur un terrain inégal, ſablonneux & un peu élevé. Une petite Riviere paſſe au milieu de la Ville, qui eſt petite & peut être comparée à celles du quatrieme rang. Les maiſons ayant été renverſées par le tremblement de terre de 1730, ont été rebâties fort baſſes. Elle a toujours été ſujette à ces furieuſes ſecouſſes, mais celle dont je viens de parler a eté la derniere des plus dangereuſes. La Ville de *Santiago*, Capitale du Royaume, en ſouffrit auſſi beaucoup. La terre commença à ſe mouvoir le matin du 8 *Juillet*. Les ſecouſſes qui ſuivirent, firent retirer la Mer à une aſſez grande diſtance; mais bientôt elle s'enfla ſi fort, que ſortant de ſes limites ordinaires elle inonda les Campagnes & la Ville. Cet accident obligea tous les habitans de ſe ſauver ſur les collines voiſines. Il y eut ce jour-là trois à quatre ſecouſſes, & le lendemain un peu avant le jour la terre recommença à trembler avec des tremouſſemens épouvantables, ce qui acheva de renverſer le peu de maiſons qui avoient reſiſté aux premieres ſecouſſes & à l'impétuoſité des flots de la Mer.

Les maiſons ne ſont que de torchis, ou de briques crues, couvertes de tuïles: les Egliſes petites & pauvres; & les Couvens de *St. François*, de *St. Auguſtin*, de *St. Dominique* & de *la Merci*, ne ſont guere en meilleur état. Le plus beau de tous les Edifices de *la Conception*, c'eſt le Collége & la Maiſon des P. P. de la Compagnie.

Cette Ville eſt gouvernée par un Corrégidor pourvu par le Roi, lequel eſt Chef des Alcaldes ordinaires & des Régidors. Pendant la vacance du ſiége du Corrégidor, c'eſt au Préſident du *Chili* à pourvoir à cet emploi, en qualité de Gouverneur, Capitaine-Général de tout ce Royaume, & Préſident de l'Audience de *Santiago*, qui en eſt la Capitale. L'Audience Royale de *Santiago* fut d'abord établie à *la Conception*, & y reſta depuis 1567 juſqu'en 1574; mais les inſultes continuelles des *Indiens* firent abroger ce Tribunal, qui enſuite fut rétabli & fixé à *Santiago*, où il ſubſiſte encore aujourd'hui. Cependant le Préſident doit paſſer ſix mois de l'année à *la Conception*, & les ſix autres mois à *Santiago*. Le premier ſéméſtre eſt pour régler les affaires militaires des Frontieres, pourvoir à la ſureté des Forteresſes qui tiennent en reſpect les *Indiens* d'*Arauco*, maintenir les milices ſur un bon pied, afinque les armes des *Eſpagnols* ſoient

toujours reſpectées de ces Peuples, & qu'ils ſachent qu'on eſt toujours en état de les reprimer au cas qu'ils vouluſſent entreprendre quelque choſe. L'autre ſémeſtre n'eſt que pour l'exercice de la Juſtice, & pour rendre plus reſpectable le Tribunal de l'Audience par ſa préſence. Il y a à *la Conception* un Tribunal, ou Chambre des Finances compoſée d'un Controlleur & d'un Tréſorier; le reſte y eſt ſur le pied des autres Villes.

Tous les habitans des Villes, Villages, & tous ceux de la Campagne de la Juriſdiction de *la Conception*, compoſent divers Corps de milices, les uns entrenus, les autres non. Ces Milices prennent les armes contre les *Indiens* des frontieres, dès qu'ils en donnent ſujet par leur fréquentes incurſions & pilleries. Pour maintenir tout cela en ordre il y a dans le reſſort de cette Ville, outre le Corrégidor, un *Maeſtre-de-Campo*, ou Commandant, dont l'autorité ne s'étend qu'aux milices du Pays, hors de la Ville, leſquelles il commande. Nous parlerons ailleurs de ſon emploi plus au long.

Cette Ville étoit autrefois du Diocéſe de l'Evêque de la Ville *Impériale;* mais le Siége Epiſcopal a été transferé à *la Conception*, & le Chapitre changé depuis que les *Indiens* ont ruiné l'*Impériale*. L'Evêque eſt ſuffragant de la Métropole de *Lima*. Le Chapitre eſt compoſé d'un Doyen, d'un Archidiacre & de deux Chanoines.

La Juriſdiction de *la Conception* s'étend depuis la Riviere de *Maule*, qui paſſe par la côte ſeptentrionale de la Ville, juſqu'à la pointe de *Lavapiés*. Dans cette étendue il n'y a pas beaucoup de Villages, mais une quantité prodigieuſe de métairies & de chaumines, où la plupart des gens demeurent répandus dans la Campagne, & peu éloignés les uns des autres.

Les habitans de la Ville ſont *Eſpagnols* ou *Métifs*. Ces derniers ne ſont pas différens des *Eſpagnols;* les uns & les autres ont le teint fort blanc, & quelques-uns ſont blonds. Parmi les *Eſpagnols* il y a des Familles de diſtinction, les unes *Créoles* & les autres *Européennes*, vivant toutes en amitié & harmonie les unes avec les autres, de maniere qu'on ne remarque point-là ces haines ſcandaleuſes qui diviſent tant de Villes de ces Provinces. Les hommes ſont ici fort bien faits, gros & robuſtes, les femmes y ſont jolies: ils reſſemblent beaucoup par leurs coutumes & leurs habillemens aux habitans de *Lima*, & encore davantage à ceux de *Quito*, excepté que les hommes portent des *Ponchos* au-lieu de Cape. Ces *Ponchos* reſſemblent à une couverture de lit de deux à trois aunes de long ſur deux de large. On ne leur fait d'autre façon qu'une ouverture au mi-

milieu à paſſer la tête. Quand ils s'habillent ils mettent la tête dans ce trou, & les voilà vêtus. Le *Poncho* pend des deux côtés, par devant & par derriere. Ils ſont accoutumés à le porter à pied comme à cheval. Les pauvres gens, & ceux de la Campagne appellés dans le Pays des *Guaſes*, ne le quitent jamais qu'en ſe couchant. Le *Poncho* ne les empêche pas de travailler; ils ne font que le retrouſſer par les côtés ſur le dos, moyennant quoi ils ont les bras libres ainſi que le reſte du corps. Ce vêtement eſt à la mode pour toute ſorte de perſonnes, ſans diſtinction de ſexe ni de rang, quand il s'agit d'aller à cheval, qui eſt un exercice commun & fréquent parmi les gens de ce Pays ſans exception: les femmes mêmes y ſont ſi accoutumées, qu'on eſt étonné de voir leur adreſſe à manier un cheval.

On ne ſoupçonneroit pas qu'un habillement ſi ſimple put faire diſcerner le ſexe & le rang des perſonnes. C'eſt pourtant ce qui arrive; & ſelon l'ouvrage qui l'accompagne, il eſt plus ou moins cher. Il y en a de tout prix, depuis cinq piaſtres juſqu'à 150 & 200. Cette difference naît du plus ou moins de fineſſe de l'étoffe, & des bordures dont il eſt relevé. Le fond du *Poncho* eſt bleu, mais les bordures ſont rouges ou blanches; quelquefois le fond eſt blanc & les bordures bleues mêlées de rouge. Au-reſte l'étoffe eſt de laine fabriquée par des *Indiens*.

Les *Guaſes* ſont extraordinairement adroits dans le maniment des lacs & de la lance. Il eſt rare qu'ils manquent leur coup avec les lacs, même à cheval en courant en pleine carriere. Avec la même agilité ils enlacent un Taureau furieux, ou autre animal quel qu'il ſoit, ſans qu'il puiſſe échapper à leur viteſſe, fût-ce même l'homme le plus ruſé. Pour prouver ce que je dis, je rapporterai une avanture arrivée à un *Anglois*, que nous avons vu & connu à *Lima*. Cet *Anglois* ſe trouvant un jour dans la chaloupe d'un Vaiſſeau *Corſaire*, qui étoit dans la Baye de *la Conception*, & qui envoyoit du monde à terre, pour exécuter leurs pilleries accoutumées dans les Villages voiſins, comme la chaloupe étoit ſur le point d'aborder dans le Port de *Talcaguana*, & de débarquer ſon monde, les miliciens les plus près de la côte accoururent pour les en empêcher. Ceux de la chaloupe firent feu ſur eux, & ils s'imaginoient que cette décharge les auroit mis en fuite & qu'ils abandonneroient l'endroit où devoit ſe faire le débarquement, & auquel la chaloupe n'étoit pas encore arrivée; mais un *Guaſe* lâcha ſa leſſe, & quoique les *Anglois* ſe jettâſſent tous à bas dans la chaloupe avec toute la promtitude imaginable, il ne laiſſa pas d'en ſaiſir un, le même dont je parle, & de le tirer hors de la chaloupe avec tant de viteſſe, que les autres tout effrayés ne ſongerent pas même

à tâcher de le dégager. Dans la rapidité de la course l'*Anglois* fut renversé, traîné & fort meurtri: il n'en mourut pourtant pas, mais il fut quelques jours à pouvoir se rétablir. La lesse l'avoit pris en écharpe, d'un épaule jusques sous le bras du côté opposé.

Comme ils sont presque assurés de ne point manquer leur coup, & qu'il faut qu'en mettant le licol (je me sers de leurs termes) il serre & étreigne le sujet quel qu'il soit, ils ont soin de pousser le cheval à toute force, moyennant quoi ils ne donnent pas le tems de se dégager, & ne laissent aucun intervalle entre larguer le lacet, saisir & entraîner. Dans leurs querelles particulieres, & dans leurs duëls, ils se servent de ces lacs & se défendent avec une demi lance, qu'ils manient aussi avec tant d'adresse, qu'après un long combat ils se séparent sans avoir pu s'enlacer, & sans autre mal que quelques coups de lance. Quand ils veulent se venger de quelqu'un, ils tâchent de l'enlacer en fuyant, ou lorsqu'il n'est point sur ses gardes. Dans ces sortes de cas, la meilleure façon d'éviter leur coup, si c'est en rase campagne, c'est de se jetter à terre tout de son long, aussi-tôt qu'on voit qu'ils prennent le lacet dans la main, & de se blottir le mieux qu'on peut pour ne point donner de prise. On peut aussi se coler contre un arbre, ou une muraille si c'est dans la rue. Quand ils n'ont pas trente à quarante pas d'écousse, ils ne réussissent pas si bien; une distance de dix à quinze pas est déjà trop petite, mais s'ils partent de quarante ou un peu plus, il est très-dangereux d'être le but où ils visent.

Ces Lacs ou Lacets sont de cuir de Bœuf, coupé tout autour de la peau de l'animal; ils tordent cette courroye, l'assoupliſſent à force de la graisser, & l'étirent si bien qu'elle ne paroît pas plus grosse qu'un cordon d'un demi-doigt d'épaisseur. Elle ne laisse pas d'être si forte qu'il n'y a point de Taureau qui la puisse rompre, tandis qu'une corde de chanvre beaucoup plus grosse ne sauroit résister à l'impétuosité d'un pareil animal quand il fait effort pour s'enfuir.

Le climat de cette Ville n'est absolument point different du climat ordinaire d'*Europe*. L'Hiver y est plus froid que dans les Provinces Méridionales d'*Espagne*, mais pas tant que dans les Provinces Septentrionales, & l'Eté est à proportion. En Hiver les vents de Nord ne l'incommodent point, & dans l'Ete la chaleur du Soleil est tempérée par le vent de Sud qui rafraîchit la terre & empêche que les rayons du Soleil ne la pénétrent trop. La chaleur est pourtant plus grande dans la Ville qu'à la campagne, à cause de la différente disposition du terrain où elle est bâtie. La campagne est arrosée par diverses Rivieres, dont deux sont assez con-

considérables, celles d'*Arauco* & de *Biobio*. Celle-ci est fort profonde, & à une lieue au-dessus de son embouchure, elle a bien $\frac{3}{4}$ de lieues de large ou peu s'en faut. En Eté on peut la passer à gué, mais non pas sans danger, & en Hiver on la passe sur des *Balzes*. Les habitations des *Indiens* Gentils s'étendent depuis la rive méridionale de ce Fleuve en avant. A peu de distance de-là sont les Forts de la frontiere, desquels il sera parlé plus amplement ci-après. Les campagnes de cette Jurisdiction sont des plaines fort étendues; car les Montagnes étant fort loin à l'Orient, tout l'espace entre elles & le bord de la Mer forme un terrain aussi uni qu'il y en ait; à-peine y voit-on quelques collines dans le lointain, qui semblent n'être-là que pour le plaisir de la vue, que l'uniformité de la plaine pourroit blesser.

La conformité de ce climat avec celui d'*Espagne* produit la conformité des Fruits, avec la seule différence de l'abondance, en quoi ce Pays-ci l'emporte. Les Arbres & toute sorte de Plantes y ont leur saison, embellissent les champs, & ne flatent pas moins la vue que le goût. On comprend que les saisons doivent être ici le contraire de celles d'*Espagne*, & que par conséquent quand c'est Hiver en *Espagne*, ce doit être ici l'Eté, & l'Autonne quand c'est le Printems. Le Pays produit les mêmes sortes de Fruits, de Semences & autres Denrées, je ne dis pas que les Provinces Méridionales d'*Espagne*, puisqu'il n'est pas propre pour les Cannes de Sucre, pour les Oranges, les Citrons & autres espéces semblables, ni pour les Oliviers, quoiqu'on n'y manque pas d'olives & qu'on y fasse quelque peu d'huile; je ne parle que des Provinces du centre de l'*Espagne*, & j'ajoûte que ce terroir-ci l'emporte si fort par rapport à l'abondance, qu'on regarde comme une mauvaise année, quand la recolte du Froment ne rend pas cent pour un, & de-même à l'égard des autres grains. Voici une remarque assez singuliere que je fis à *Talcaguana*, dans un jardin à un quart de lieue du Port, au bord de la Mer dans un endroit appellé *el Morro*. Parmi plusieurs grains de froment qui y étoient venus sans nulle culture, j'en vis un qui d'une seule tige poussoit tant d'éteules, que l'on comptoit en haut jusqu'à trente-quatre épics, dont les principaux avoient environ trois pouces de long, & les autres deux au moins. Le Maître du jardin me voyant étonné, me dit qu'il n'y avoit rien-là qui dût me surprendre, puisque dans les terres moins cultivées il y avoit des tiges qui produisoient cinq à six épics chacune. C'est ce que je remarquai moi-même dans la suite, desorte que je cessai d'admirer le grain aux trente-quatre é-

pics, puiſqu'étant arroſé, & dans une terre mieux préparée, il devoit naturellement produire plus que ceux des champs.

Mais rien ne prouve davantage l'abondance des grains, que le prix auquel ſe vend le Froment; puiſque d'ordinaire il ne vaut que huit ou dix réales la *Fanégue*, qui eſt une meſure peſant ſix arrobes & ſix livres; mais faute de traite ou de débouché, on n'en ſéme qu'autant qu'il en faut pour le beſoin des habitans: deſorte que quelques coins de terre ſuffiſant pour cela, on laiſſe le reſte du terroir en friche.

Les Raiſins de toute eſpéce y viennent très-bien: on en fait des Vins les plus eſtimés de tout le *Pérou*, la plupart rouges; il y a auſſi des Muſcats qui ſurpaſſent les meilleurs Muſcats d'*Eſpagne*, tant pour l'odeur que pour le goût. Tous les raiſins croiſſent ici en treilles & non en ceps. Il arrive à l'égard des raiſins ce qui arrive aux grains, que le défaut d'acheteur fait qu'on en cultive peu, & qu'on néglige de vaſtes campagnes qui en produiroient beaucoup ſi elles étoient défrichées.

Le ſeul avantage que les Maîtres de ces campagnes en retirent, c'eſt d'y engraiſſer force Brebis, Chévres & Bœufs des pâturages qui y ſont en abondance. C'eſt-là le plus grand revenu des *Métairies* des Riches & des *Chacares* des Pauvres. Dès-que le gros Bétail eſt ſuffiſamment gras, & que la ſaiſon eſt propre, ils font la *Matanza* * proportionnément à la Métairie, de quatre à cinq cens bêtes, & ſouvent davantage dans les plus grandes. Ils en tirent le ſuif, font du ſaindoux, de la graiſſe qu'ils appellent *graſſa*, & boucanent la chair, ce qui s'appelle *Charqui* ou *Taſſayo*: mais les cuirs & la graiſſe ſont ce qui rapporte le plus: d'où l'on peut juger du degré d'engrais qu'ils leur ont donné quand ils font les *Matanzas*. Mais pour donner une juſte idée de l'abondance de ce Pays, il ſuffira de dire qu'un Bœuf bien engraiſſé ne s'y vend que quatre piaſtres, ce qui eſt un prix ſi bas, qu'il n'y a point de Province dans les *Indes* où cette marchandiſe ſoit à ſi bon marché, & que par conſéquent on ne doit pas regarder cette Province-ci comme pauvre; on peut avec plus de raiſon ſouhaiter que les habitans deviennent un peu plus laborieux & induſtrieux: le travail & l'induſtrie ſont la ſeule choſe qui leur manque pour devenir les plus riches particuliers des *Indes*.

Leur maniere de tuer le Bétail eſt divertiſſante, & fait bien voir l'adreſſe de ceux qui ſont employés à ces tueries. Ils enferment un troupeau de Bœufs dans une baſſecour, & les *Guaſes* ſe mettent à cheval devant

* *Tuerie*, ou *Boucherie*.

devant la porte, ayant chacun dans la main une lance de deux ou trois braſſes de long, armée d'une eſpéce de croiſſant d'acier bien affilé, dont les pointes ſont environ à un pied l'une de l'autre. Ils ouvrent la porte de la baſſecour, & font ſortir un bœuf qui prend auſſitôt ſa courſe pour regagner ſon gîte. Auſſitôt un *Guaſe* ſe met à ſes trouſſes. Dès-qu'il l'atteint il lui coupe en courant un jarret, & enſuite l'autre; après quoi il met pied à terre, le tue, le dépouille, lui ôte la graiſſe, & dépéce la chair pour la ſaler. Cela fait, il plie le ſuif dans le cuir, & met le tout en croupe ſur ſon cheval pour le porter à la Métairie. Quelquefois on fait ſortir enſemble autant de Bœufs qu'il y a de *Guaſes* pour les tuer. Ce jeu dure pluſieurs jours, juſqu'à ce qu'on ait achevé de tuer le Bétail deſtiné à la boucherie pour cette année. Ce qu'il y a de plus admirable en tout cela, c'eſt la promtitude de ces *Guaſes* à couper les jarrets au bœuf, & qu'un homme ſeul puiſſe faire toute la beſogne ſans aucun danger. Si le bœuf court tant qu'il ne puiſſe le frapper de ſa lance, il ſe ſert du lacet, & tâche de le lui paſſer au cou ou à une jambe: dès qu'il en eſt venu à bout, il profite du premier arbre pour y attacher le lacet & arrêter l'animal de maniere qu'il ne puiſſe faire un pas, après quoi il le tue tout à ſon aiſe.

Ils fourrent le ſuif, comme je l'ai dit, dans la peau même de la bête, & le portent à la Ville pour le vendre. Ils font fondre la graiſſe, & la mettent dans des peaux de mouton: ils ſalent la chair après l'avoir coupée par rouëlles, c'eſt ce qu'ils nomment *taſſagear*; enſuite ils la font boucaner, & la vendent. Ils tanent le cuir, & en font des ſemelles qui ſont très-bonnes. Ils engraiſſent les Chévres comme les Bœufs, & tirent auſſi bien parti de leur graiſſe: des peaux ils font une eſpéce de Maroquin appellé *Cordouan*, qui eſt le plus eſtimé de tout le *Pérou*.

Les autres Denrées ne ſont pas moins abondantes; les Cocqs d'*Inde*, les Jars, les Oyes, les Poules, y ſont à grand marché. Les Chaſſeurs y trouvent beaucoup de *Canclons*, comme ceux dont il a été parlé parmi les Oiſeaux des Bruyeres du *Pérou*, quoique moins gros & plus ſemblables aux Oiſeaux qu'ils appellent dans ce Pays-là *Bandurries*, des Paons Royaux, des Pigeons Ramiers, des Tourterelles, des Perdrix, des Bécaſſes, des Bécaſſines, des *Zarapicos Royaux*, &c.

Parmi les Oiſeaux il y en a une eſpéce bien extraordinaire, dont les Campagnes ſont remplies. Les gens du Pays les appellent *Diſpertadores* ou *Criards*, parce qu'ils avertiſſent les autres oiſeaux du péril où les expoſe l'approche du Chaſſeur. Dès-qu'ils entendent quelque bruit, ils s'élévent de terre où ils ſont preſque toujours, & pouſſent auſſitôt des cris

ſon-

ſemblables à ceux des Pies, ils tournent en l'air directement au-deſſus de l'endroit d'où eſt venu le bruit; par-là ils donnent l'allarme aux autres Oiſeaux, qui prennent auſſitôt l'eſſor & s'échappent.

Les *Diſpertadores* ſont de la groſſeur d'une demi poule; leur plumage eſt blanc mêlé de noir; le cou gros; la tête un peu grande, élevée, & fort belle, ornée d'une hupe; les yeux grands, vifs & alertes; le bec bien proportionné, un peu courbe & gros. Ils ont au-devant de chaque aîle un ergot de près d'un pouce de long, un peu rouges vers la racine, & qui ſe terminent comme ceux que les Coqs ont aux pieds. Ils s'en ſervent pour ſe défendre contre les Oiſeaux de proye, tels que les Creſſerelles, les Eperviers, & autres ſemblables dont il y a un grand nombre dans ce Pays.

Parmi les Oiſeaux de ramage on compte des Chardonnerets, dont le plumage n'eſt pas préciſément comme celui des Chardonnerets d'*Eſpagne*, mais qui ne ſont point différens dans tout le reſte: il y a d'autres eſpéces que l'on trouve aſſez communément dans tous les Pays froids: ceux qu'ils nomment *Piches*, ſont des Oiſeaux qui reſſemblent à nos moineaux, excepté qu'ils ſont un peu plus gros, qu'ils ſont gris tachetés de brun, & qu'ils ont le jabot d'un très-beau rouge avec quelques plumes de la même couleur aux aîles, & quelques autres qui ſont jaunes.

Ce Pays n'eſt incommodé d'aucun Inſecte, ſi ce n'eſt des *Piques* ou *Niguas*. A cela près il n'y a point de Serpens venimeux; & quoiqu'on trouve aſſez de ces reptiles dans les Champs & dans les Bois, leur morſure n'eſt point dangereuſe. On n'y voit pas non plus de Bête féroce, deſorte qu'on jouit de la fertilité du Pays ſans aucune incommodité.

Je l'ai déjà dit, les Fruits du *Chili* ſont les mêmes que ceux d'*Europe*: il y a entre autres une prodigieuſe quantité de groſſes Ceriſes fort délicates; des Fraiſes de deux ſortes; les unes appellées *Frutillas*, qui ſurpaſſent encore en groſſeur celles de *Quito*, puiſqu'elles ſont de la groſſeur d'un petit œuf de poule; les autres qui reſſemblent à celles d'*Eſpagne* pour la groſſeur, l'odeur & le goût. Celles-ci viennent ſans culture ſur ces petites collines dont nous avons parlé ci-deſſus, & c'eſt ainſi que viennent toutes ſortes de Fleurs, ſans autre ſoin que celui que prend la Nature.

Parmi les Herbes, il y a pluſieurs Simples qui entrent dans la Médecine, & quelques-unes qui ſervent à divers uſages; telle eſt l'Herbe qu'ils nomment *Panque*, dont les champs ſont remplis. Elle croît à quatre ou cinq pieds de haut: ſa tige eſt toujours tendre, a quatre ou cinq pouces de diamétre & environ deux pieds & demi de haut; elle pouſſe des feuilles qui ont bien un pied & demi de long, & juſqu'à deux de diamétre. Elles ſont ron-

rondes, armées de pointes rudes & épaiſſes. Avant que cette Plante ſoit en état d'être coupée, & quand les feuilles commencent a devenir rouges, les gens du Pays les coupent, & en ſucent le jus, qui rafraîchit & eſt aſtringent; mais auſſitôt que les feuilles deviennent blanches, ils coupent le pied de la Plante, & après l'avoir nettéiée ils le coupent par tranches, qu'ils font ſecher au Soleil, & qu'ils employent enſuite à taner les cuirs, à quoi elle eſt excellente.

Si après avoir examiné les Fruits que produit ce Pays, on paſſe à la conſidération des richeſſes qu'il renferme dans ſon ſein, on y trouvera divers Mineraux de prix. Il y a des Mines de *Lapis Lazuli*, d'Aiman, & de Cuivre qui ne le céde point au meilleur d'*Europe*; des Mines d'Or; les unes & les autres ſont également négligées. Les habitans, contens d'avoir abondamment tout ce qui leur eſt néceſſaire à la vie, ne font aucun cas du reſte, & ne pouſſent pas leur curioſité juſqu'à vouloir fouiller dans les entrailles de la terre.

Il paroît que c'eſt du Royaume de *Chili* que ſont venus ces fameux Chevaux & ces Mules qui courent ſi bien, & dont nous avons parlé dans la 1. Partie. Tous ces animaux doivent leur origine aux premiers qu'on tranſporta d'*Eſpagne* en *Amérique*; mais il faut avouer qu'aujourd'hui ceux du *Chili* ſont ſupérieurs non ſeulement à tous ceux des *Indes*, mais même à ceux d'*Eſpagne*. Il ſe peut bien que les premiers qu'on apporta en *Amérique* fuſſent coureurs, puiſqu'on en voit encore beaucoup en *Eſpagne* qui le ſont; mais je ſuis perſuadé qu'on a eu plus de ſoin de conſerver les races en *Amérique* que chez nous, & qu'on n'a point mêlé les coureurs avec les troteurs, puiſqu'ils ſont infiniment plus parfaits, & que marchant à côté d'un autre cheval, ils ont l'ambition de ne vouloir jamais être devancé, & galoppent d'une telle viteſſe que le Cavalier ne ſent pas la moindre agitation. Quant à la figure ils ne le cédent point aux plus beaux *Andalouz*. Ils ſont de belle taille, pleins de feu & de fierté. Tant de bonnes qualités les font beaucoup rechercher: les plus beaux ſont envoyés à *Lima* pour les perſonnes les plus diſtinguées de cette Ville. On en envoye juſqu'à *Quito*; & l'eſtime qu'on en fait eſt cauſe que par-tout on a voulu avoir de leur race, & qu'on en a établi des haras dans toutes ces Contrées; mais ceux du *Chili* ont toujours la préférence.

Le Commerce de *la Conception* pourroit être plus conſidérable, ſi le Pays étoit peuplé à proportion de ſa fertilité & de ſon étendue; mais cela n'étant pas, le commerce eſt médiocre, & ne conſiſte qu'en denrées du cru du Pays, dont un ſeul Vaiſſeau ſuffit d'ordinaire pour faire la trai-

te. Ce Vaiſſeau part tous les ans du *Callao* pour venir charger ces denrées: quelques autres Navires qui vont à *Chiloé* & à *Valdivia* en prennent auſſi. Les marchandiſes qu'on tire de ce Pays, ſont le Sain-doux, la Graiſſe, le Cordouan, des Semelles de cuir, du Beurre de vache, des Vins, des Fruits ſecs: celles qu'on y apporte pour l'uſage des habitans, ſont les Bayétes, les Draps, les *Tucuyos* de *Quito*, quelques Etoffes d'*Europe*, du Fer & des Merceries, mais peu de ces derniers, vu la pauvreté de ces gens, dont la plupart faute de moyens ne vont vêtus que d'étoffes du Pays. On fabrique quelques Bayétes dans cette Contrée; mais quoique bonnes, on n'en fabrique que fort peu. Je parlerai ailleurs du Commerce des Habitans avec les *Indiens* de l'*Arauco*.

CHAPITRE VI.

Deſcription de la Baye de la Conception. *Remarques ſur les Ports de cette Baye. Poiſſons qu'on y prend. Carrieres ſingulieres de Coquilles.*

LA Baye de *la Conception* eſt la plus grande qu'il y ait ſur ces côtes depuis le Royaume de *Tierra-Firme*. Cette Baye s'étend en long du Nord au Sud, environ trois lieues & demie: & de l'Eſt à l'Oueſt ſa largeur eſt de trois lieues, ce qui eſt la diſtance qu'il y a entre le Port de *Talcaguano*, & celui qu'ils appellent *Cerrillo Verde*, qui eſt tout près de la Ville: depuis ce Port la Baye eſt retrecie par l'Ile de la *Quiriquina*, qui ſe trouvant au milieu de la Baye même forme deux entrées; celle qui eſt à l'orient eſt la plus ſure & la plus pratiquée. Elle a environ deux milles de large; celle d'occident entre la *Quiriquina* & la Pointe du Cap de *Talcaguano* a un peu moins de demi-lieue de large.

On trouve dans la principale entrée de cette Baye juſqu'à 30 braſſes d'eau, ce qui va en diminuant juſqu'à 11 & 10 braſſes à un mille de diſtance de la Plage qni fait front à la même entrée. Quoique l'entrée qui eſt à l'Occident paroiſſe impraticable à la vue à cauſe des batures & des briſans qu'on y découvre, elle ne laiſſe pas d'être praticable, ayant depuis 30 juſqu'à 11 braſſes d'eau; mais il faut tenir le milieu de la largeur du Canal entre la côte de l'Ile & celle de la *Terre-Ferme*, c'eſt-à-dire, à un quart de lieue des écueils qui s'avancent de la côte de *Talcaguano*, & à une pareille diſtance de la *Quiriquina*.

Au-dedans de la Baye il y a trois Ports où les Navires peuvent mouiller,

ler, mais non pas avec une égale ſureté, quoique le fond de la Baye ſoit par-tout de vaſe molle. Il n'y a qu'un de ces trois Ports où la tenue ſoit bonne, les autres ſont trop expoſés aux vents. Le premier de ces Ports eſt appellé *Puerto Tomé*: il eſt à l'Eſt-Ouëſt de la Pointe ſeptentrionale de la *Quiriquina*. On y mouille par douze braſſes d'eau à demi-lieue de la *Terre-Ferme:* mais ce n'eſt que dans la nuit qu'on entre dans ce Port, & en attendant que le jour vous donne lieu d'entrer dans l'un des deux autres, ce qu'on ne peut faire qu'en louvoyant.

Le meilleur des trois Ports de cette Baye eſt celui de *Talcaguano*: c'eſt proprement une anſe formée par la côte, & au Sud-Sud-Ouëſt de la Pointe méridionale de la *Quiriquina*. C'eſt-là que preſque tous les Navires viennent mouiller, & où la tenue eſt meilleure que dans tout le reſte de la Baye; on y eſt en quelque ſorte à l'abri des vents de Nord. Il n'en eſt pas de-même dans le Port du *Cerrillo Verde*, où la terre eſt ſi baſſe, qu'il eſt tout-à-fait expoſé aux vents de Nord, & même à ceux de Sud, auxquels rien ne fait obſtacle. C'eſt pourquoi le fond étant de vaſe molle, quand les vents ſont bien forts, ils font arer le Vaiſſeau, & le mettent en danger de périr ſur la côte qui eſt tout proche. Ces inconvéniens ſont cauſe que ce Port eſt peu fréquenté, ſi ce n'eſt en Eté, des Vaiſſeaux qui attendent leur cargaiſon de la Ville veulent être plus à portée pour la recevoir.

Deux Rivieres ſe dégorgent dans cette Baye; l'une traverſe la Ville de *la Conception*, dont elle prend auſſi le nom; l'autre s'appelle *San Pédro*. La premiere fournit de l'eau aux Navires mouillés au Port de *Cerrillo Verde*, & ceux qui ſont mouillés au Port de *Talcaguano* font leur proviſion d'eau dans quelques ruiſſeaux qui deſcendent des hauteurs voiſines de la côte, & dont les eaux ſont excellentes; ſans compter la commodité qu'ils ont d'y faire du bois, qu'on y trouve en abondance.

Pour entrer dans la Baye de *la Conception*, il faut s'avancer juſqu'à l'Ile de *Ste. Marie*, la reconnoître, & la côtoyer, faiſant toujours l'attention néceſſaire à une haye de rochers qui ſont ſous l'eau, & s'étendent à environ trois lieues de la Pointe du Nord-Eſt. Delà on continue à peu de diſtance de la terre, & il ſuffit pour éviter tout danger de faire attention aux rochers qui paroiſſent hors de l'eau; & après qu'on a paſſé cette haye on gouverne de l'Ile de *Ste. Marie* à la Pointe de *Talcaguano*. A peu de diſtance de cette Pointe s'étend environ une demi-lieue dans la Mer un Briſant nommé *Quiébraollas*, ou *Briſant de Ollas*, qui eſt aſſez facile à appercevoir, & dont on paſſe à une demi-mille ſans aucun danger, puis-

qu'à une cablure du briſant on trouve aſſez de fond; on continue à gouverner vers la Pointe Nord de la *Quiriquina*, près de laquelle ſont encore deux briſans, dont le plus éloigné de la terre n'en eſt qu'à un quart de lieue. On ne paſſe de ce briſant qu'à un jet de pierre, tous les deux ſont couverts d'une prodigieuſe quantité de Loups marins. Il n'y a point de danger à s'approcher de ces briſans, y ayant aſſez de fond juſqu'au lieu où ils ſont; & il faut bien ſe garder de s'en trop écarter, de peur de perdre le deſſus du vent. Après qu'on les a dépaſſés, on gouverne le plus près de l'Ile de *Quiriquina* qu'il eſt poſſible, en côtoyant d'autres écueils qui en ſont tout proche.

Comme on entre ordinairement en louvoyant dans la Baye de *la Conception*, il faut bien prendre garde de ne pas approcher de la *Quiriquina* du côté de l'Eſt, ni du Sud; car quoiqu'il y ait beaucoup de fond au Nord & Nord-Ouëſt près de cette Ile, il n'en eſt pas de-même au Sud, où il y a une baſſe aſſez avant dans la Mer. Au tiers de la diſtance entre le Port de *Talcaguano*, & la Pointe du même nom, il y a une autre baſſe, qui s'étend environ une demi-lieue à l'Eſt. Il eſt néceſſaire d'éviter cette baſſe pour entrer au Port, & quoiqu'on la reconnoiſſe aiſément à la couleur trouble de l'eau, le meilleur eſt en entrant dans la Baye par le vent de Terre de porter droit vers une liſiere de terre rouge, que l'on découvre au fond de la Baye ſur une colline ou morne de médiocre hauteur, & continuer ſur cette ligne juſqu'à ce qu'on ait dépaſſé la baſſe. Après quoi on gouverne vers le Village de *Talcaguano*, & l'on vient mouiller à demi-lieue de la Plage ſur un fond de cinq ou ſix braſſes d'eau, deſorte que l'Ile de la *Quiriquina* couvre la Pointe de *la Herradura*. Il eſt encore néceſſaire de prendre garde à une autre haye de rochers entre le *Morro* & la Plage de *Talcaguano*, & de ne pas approcher du *Morro*, parce qu'il y a là un banc de ſable qui court de cette haye de rochers juſqu'à *Cerrillo Verde*. Les Vaiſſeaux étant mouillés de la maniere preſcrite, ſont à couvert des vents de Nord, mais non pas de la marée qui entre avec furie par les deux bouches ou canaux de la Baye; mais il n'y a rien à craindre à cauſe de la bonne qualité du fond. Quand les vents de Nord régnent on ne ſauroit aller à terre, à cauſe des lames qui vont ſe briſer contre la Plage; mais dès-qu'il ceſſe de venter le débarquement eſt aiſé par-tout.

Voici une qualité bien particuliere du terroir aux environs de cette Baye, & ſurtout de l'eſpace de terre entre *Talcaguano* & *la Conception*, & juſques à quatre ou cinq lieues du rivage de la Mer: c'eſt qu'en creuſant la valeur d'une demi aune ou trois quarts, c'eſt-à-dire, d'un pied

&

& demi, on ne rencontre jusqu'à deux ou trois toises de profondeur, & en quelques endroits beaucoup plus avant encore, qu'un fond de Coquillage, sans nul mélange de terre. Les Coquilles sont jointes les unes aux autres par d'autres petites coquilles qui rempliſſent les concavités des grandes. On ſe ſert de ces dernieres pour faire toute la chaux dont on a beſoin pour la bâtiſſe des maiſons. Pour cet effet on fait de grands trous dans la terre pour tirer les coquilles & les calciner. Tout cela n'auroit rien d'étonnant, ſi ces carrieres ne ſe trouvoient que dans les lieux bas & unis. On pourroit croire que la Mer auroit occupé autrefois ces endroits-là, comme on l'a remarqué dans la deſcription de *Lima:* mais ce qui eſt étrange, c'eſt que la même choſe ſe rencontre dans les collines de moyenne hauteur, & qui ne ſont pourtant pas ſi petites qu'elles n'ayent cinquante toiſes au-deſſus de la ſuperficie de la Mer. Je n'ai point examiné les plus hautes, mais les Propriétaires des Terres qui ont des fours-à-chaux m'ont aſſuré qu'il n'y avoit point de différence à cet égard. Je me contentai d'en voir l'expérience dans des collines de vingt toiſes au-deſſus de la même ſuperficie; & ce que j'en vis me parut ſuffiſant pour pouvoir conclure que c'étoit une marque évidente des effets du Déluge univerſel dans cette partie du Monde. Je ſai bien que quelques-uns ont prétendu attribuer cela à d'autres cauſes; mais on ne ſauroit être de leur ſentiment, quand on conſidere que les Coquillages que l'on trouve dans les plaines & dans les collines ſont préciſément des mêmes eſpéces que l'on prend en abondance dans la Baye, parmi leſquelles il y en trois qui ſont les plus remarquables; la premiere eſt celle des *Choros*, dont il a été parlé dans la deſcription de *Lima*; l'autre des Pieds-d'âne; & la troiſiéme des *Bulgados*. Il ne paroît donc pas douteux que les coquillages de la terre ne ſoient une production de cette Mer, & que les eaux ne les ayent apportés dans les lieux où ils ſont, & ne les y ayent laiſſés en ſe retirant pour ſe renfermer dans leurs limites.

J'ai examiné ce terroir avec la derniere attention, & je n'y ai trouvé aucun indice de feu ſouterrain. En effet on n'apperçoit aucune eſpéce de calcination ni dehors ni dedans la terre, ni même parmi les coquilles, qui, comme je l'ai déjà dit, ne ſont mêlées d'aucune matiere étrangere, pas même de terre: les unes ſont entieres, les autres briſées comme il eſt naturel qu'elles le ſoient, étant comprimées depuis un ſi long tems. Cette circonſtance paroîtra peut-être inutile à bien des gens; mais elle ne le ſera pas pour ceux qui prétendent qu'il eſt poſſible qu'il ſe forme

des coquillages dans la terre par la nature du terroir, & par la chaleur des feux ſouterrains.

Le *Pied-d'âne* eſt un Poiſſon, qui tiré de ſa coquille reſſemble aſſez au pied d'un Ane. Sa chair eſt brune & filaſſeuſe. Il n'a qu'une ſeule coquille dont l'ouverture eſt preſque ronde, & a environ trois pouces de diamétre. Le fond de la coquille eſt concave en dedans & convexe en dehors. Le dedans en eſt blanc, lice & fort uni, & le dehors eſt d'un gris brun, rude, raboteux & inégal; elle a environ cinq lignes d'épaiſſeur, eſt fort compacte & peſante, c'eſt pourquoi on la préfere aux autres pour faire la chaux.

Le *Bulgado*, appellé *Burgao* aux *Canaries*, eſt un Limaçon qui ne differe point des limaçons ordinaires quant à la figure. Il eſt plus gros que ceux qu'on prend dans les Jardins, puisqu'il a bien deux pouces & demi de diamétre. Sa coquille eſt épaiſſe, rude en dehors & d'une couleur obſcure; on la préfere, pour la chaux, à celle des *Choros*, mais non pas aux précédentes.

Ces eſpéces de Poiſſon naiſſent toutes au fond de la Mer, depuis quatre ou ſix braſſes juſqu'à dix ou douze de profondeur. On les tire de-là avec des crocs; & ce qu'il y a d'étonnant, c'eſt qu'on ne trouve aucun de ces coquillages, ni de nulle autre eſpéce ſemblable, dans les Plages que les ondes de la Mer battent continuellement, ni dans celles que le flot inonde. Ils ſont joints à une Plante marine à laquelle ils donnent le nom de *Cochayuyo*, ce qui veut dire autant qu'Herbe de la Mer. *Cocha* eſt un mot par où les *Indiens* déſignent également un lac, un étang, un marais, & la Mer, & *Yuyo* en leur Langue ſignifie une Herbe. Le *Cochayuyo* eſt une eſpéce de *Béjuque*. Le tronc de cette plante eſt auſſi gros au bout qu'au milieu & au commencement, il a environ un demi-pouce d'épaiſſeur, & vingt à trente toiſes de long; elle pouſſe de diſtance en diſtance des feuilles d'une aune & demie ou deux aunes de long, fort lices, & couvertes d'une humeur visqueuſe qui les rend fort luiſantes. La couleur du tronc eſt d'un verd pâle, plus vive dans les feuilles. Cette plante pouſſe divers rameaux auſſi gros & auſſi longs que le tronc principal. Ces rameaux en produiſent d'autres ſucceſſivement, deſorte qu'un ſeul pied eſt ſuffiſant pour couvrir un grand eſpace. Dans les nœuds d'où les rameaux naiſſent, on voit attachés les divers coquillages dont nous avons fait mention, c'eſt-là que ſe nourrit & ſe multiplie le poiſſon qui y eſt renfermé. Les pointes ou extremités de ces *Cochayuyos* furnâgent & couvrent l'eau de l'endroit où ils ſont comme un tapis: c'eſt ce qui arrive princi-

pa-

palement dans les marais où l'eau s'arrête long-tems. A l'endroit où les feuilles naissent est un fruit semblable aux capres, mais un peu plus gros, fort lice & luisant par dehors, & de la même couleur que le tronc.

Il y a beaucoup de très-bon Poisson près de ces côtes, mais en moindre quantité qu'à l'Ile de *Jean Fernandez*. On y voit beaucoup de Baleines qui entrent dans la Baye, ainsi que des *Tonines* & des *Loups marins*. Parmi les Animaux amphibies, il y en a un qui est commun sur toutes ces côtes, & que l'on rencontre au *Callao* aussi-bien que-là. On l'appelle *Pajaro Nino* *. Il ressemble en quelque maniere à l'*Oye*, excepté qu'il ne courbe point le cou, & qu'il n'a pas le bec plat. Il est aussi un peu plus grand. Il a la tête grosse, le bec épais & court, les pieds fort petits: il porte le corps tout droit. Ses aîles sont courtes, cartilagineuses, & semblables à des nageoires de poisson. Sa queue est si petite qu'à peine on l'apperçoit. Tout son corps & ses aîles sont couvertes d'un poil court & gris assez semblable à celui des *Loups marins*, avec diverses taches blanches en quelques-uns, & d'autre couleur en quelques autres. Cet animal vit également dans l'eau & sur la terre. A terre on le prend aisément, parce qu'il est fort lourd; les coups de son bec sont dangereux, mais il ne fait de mal que quand on l'attaque.

CHAPITRE VII.

Description de la Ville de Santiago, *Capitale du Royaume de* Chili; *sa Fondation, sa Grandeur, ses Habitans & ses Tribunaux.*

JE ne crois pas pouvoir me dispenser de faire la Description de la Capitale du *Chili*, après avoir décrit tant d'autres Villes que nous avons vues dans ces vastes Contrées de l'*Amérique* méridionale. Il est vrai que nous n'avons pas eu occasion d'aller à *Santiago*; mais le séjour que nous avons fait dans les Ports de sa Jurisdiction, m'a suffisamment fourni les moyens de m'instruire à fond de ce qui concerne cette Ville, & je me crois en état de pouvoir contenter la curiosité du Lecteur sur ce sujet.

La Ville de *Santiago*, appellée au commencement *Santiago* de la *Nouvelle Estramadure*, fut fondée le 24 de *Février* 1541 par *Pedro de Valdivia* dans la Vallée de *Mapocho*, où elle est restée jusques à-présent. Cette Val-

lée

* *Oiseau Enfant.* Nos Marins les appellent *Pengouins*, ou *Pinguins*. N. d. T.

lée n'eſt pas éloignée de celle de *Chilé*, qui a donné ſon nom à tout le Pays appellé préſentement *Chili*. La Ville eſt ſituée par les 33 deg. 40 min. de Latitude Auſtrale, à 20 lieues du Port de *Valparayſo* ſur la Mer du Sud. Sa ſituation eſt des plus favorables qu'on puiſſe imaginer, aſſiſe dans une plaine qui a bien 25 lieues d'étendue, au milieu de laquelle coule une Riviere appellée auſſi *Mapocho*, laquelle arroſe les murs de la Ville, & lui fournit par des conduits toute l'eau dont elle a beſoin pour nettéier & rafraîchir les rues, & arroſer les Jardins dont il y a une grande quantité pour le plaiſir des habitans.

Cette Ville a de long 1000 toiſes d'Orient à l'Occident, ce qui fait 2329 aunes de *Caſtille;* & du Nord au Sud 600 toiſes, ou 1397 aunes. La Riviere baigne le côté ſeptentrional de ſes murailles. Du côté oppoſé, elle a un grand Fauxbourg appellé *Chimba;* & à l'Orient une colline de médiocre hauteur, appellée *Santa Lucia*, touche preſqu'aux maiſons. Les rues ſont aſſez larges, droites & pavées de pierre; elles ſont tirées au cordeau, les unes allant exactement de l'Orient à l'Occident & les autres du Nord au Sud. La grande Place eſt au milieu de la Ville; elle eſt quarrée comme celle de *Lima*, & ornée d'une fontaine au milieu. Le Palais de l'Audience Royale forme un des côtés de cette Place, c'eſt le côté ſeptentrional; l'Egliſe Cathédrale & le Palais Epiſcopal occupent le côté occidental; celui du midi eſt occupé d'un rang de boutiques de Marchands, ornées d'*Arcades;* des maiſons particulieres occupent le côté oriental. Le reſte de la Ville eſt formé de quarrés ou îles de maiſons auſſi égales & de la même diſtance que celles de *Lima*, c'eſt pourquoi on me diſpenſera d'en faire ici la deſcription.

Toutes les maiſons ſont baſſes, & bâties de briques crues. La précaution de ne donner que peu de hauteur aux maiſons eſt auſſi néceſſaire ici que dans tout le reſte du *Pérou*, vu qu'on n'y eſt pas moins menacé des tremblemens de terre. La Ville en a ſouvent reſſenti les triſtes effets, & entre autres dans les occaſions ſuivantes.

I. En 1570, il ſe fit un tremblement de terre qui bouleverſa des Montagnes entieres au *Chili*, raſa pluſieurs Villages juſqu'aux fondemens, & engloutit une partie de leurs habitans.

II. En 1647 le 13 de *May*, il y en eut un autre qui renverſa une partie de la Ville de *Santiago*.

III. En 1657 le 15 de *Mars* la terre trembla pendant un quart-d'heure, & détruiſit la meilleure partie de la Ville.

IV.

J. Punt del. & sculp.

Chilischer Tracht.

IV. En 1722 le 24 de *May*, le tremblement de terre maltraita plusieurs maisons.

V. En 1730 le 8 de *Juillet*, il y eut un autre tremblement de terre, dont nous avons fait mention dans la Description de *la Conception*, lequel renversa la plupart des maisons de la Ville de *Santiago*; les secousses furent répétées pendant plusieurs mois de suite. Cela fut suivi d'une maladie épidémique, qui emporta un grand nombre de personnes, outre celles qui furent écrasées par la chute des édifices. Les maisons qui ont été rebâties, quoique basses, ne laissent pas d'être jolies & logeables.

Outre la Cathédrale & la Paroisse du *Sagrario*, on compte encore deux autres Paroisses, qui sont *Ste. Anne* & *St. Isidore*. Trois Couvens de l'Ordre de *St. François*, savoir le grand Couvent, un Collége pour les Etudes, & un Couvent de Recollets hors de la Ville. Deux de *St. Augustin*, & un de *St. Dominique*, un de *la Merci*, un de *St. Jean de Dieu*, & cinq Colléges de la Compagnie, savoir, *San Miguel*, le *Noviciat*, *St. Paul*, *St. Xavier*, pour les Etudians Séculiers, qui portent un manteau brun, & un chaperon rouge, & le Collége qu'ils appellent la *Olleria*, destiné aux Exercices de *St. Ignace*. Il y a aussi quatre Monasteres de Filles, deux de *Ste. Claire*, un d'*Augustines*, un de *Carmélites*; outre une *Béaterie* sous la Régle de *St. Augustin*, tous bien peuplés comme tous les Monasteres du *Pérou*.

Les Eglises des Couvens sont grandes, la plupart bâties de briques cuites, & quelques-unes de pierres. Celles des *Jésuites* sont les plus belles, & les Paroisses n'en approchent ni pour l'extérieur, ni pour le dedans.

On fait monter à quatre mille familles les habitans de *Santiago*, dont il y a environ la moitié d'*Espagnols*, de tout rang; le reste est la plupart d'*Indiens*, & de gens descendus de Négres & de Blancs. Quant à leurs coutumes & mœurs, ils ne different point des autres Peuples dont nous avons déjà parlé. Leurs vêtemens ne sont pas si chetifs que ceux des habitans de *la Conception*, ni si magnifiques que ceux qu'on porte à *Lima*, mais en tout semblables à ceux des habitans de *Quito*. Les hommes portent communément les *Ponchos* hors des occasions de Cérémonie. Toutes les familles qui ont quelque bien, ont leur caléche pour aller d'une rue à l'autre. Les hommes y sont bien faits, & de bonne prestance; les femmes n'y ont pas moins d'agrément que dans les autres Villes du *Pérou*; elles ont les traits mignons, le teint blanc & des couleurs fort vives: cela n'empêche pas qu'elles ne se fardent & ne se mettent beaucoup de rouge, ce qui non seulement nuit à leur teint naturel, mais aus-

ſi leur gâte la denture, deſorte qu'il y en a peu qui ayent des dents paſſables.

C'eſt à *Santiago* qu'eſt le ſiége de l'Audience Royale, laquelle étoit auparavant à *la Conception*, où ayant été ſuprimée, elle fut enſuite rétablie à *Santiago*. Ce Tribunal eſt compoſé d'un Préſident, de quatre Auditeurs & d'un Fiſcal, outre un ſecond Fiſcal pour les *Indiens*. Les affaires y ſont jugées définitivement & ſans appel, ſi ce n'eſt au Conſeil Suprême des *Indes*, & ſeulement dans le cas d'injuſtice notoire ou de deni de juſtice.

Le Préſident, quoique dépendant en certains cas du Vice-Roi de *Lima*, eſt en même-tems Gouverneur & Capitaine-Général de tout le Royaume de *Chili*, & en cette qualité il doit réſider, comme il a été dit, ſix mois à *la Conception*, & les autres ſix mois à *Santiago*. Pendant ſon abſence de cette Ville le Corrégidor exerce ſes fonctions comme ſon Lieutenant-Général, & étend ſa juriſdiction ſur tous les lieux habités du Royaume de *Chili* à l'exception des Gouvernemens Militaires.

Le Corps de Ville dont le Corrégidor eſt le Chef, eſt compoſé de Régidors & de deux Alcaldes ordinaires, qui ſont chargés de la Police & du Gouvernement Economique; c'eſt à quoi ſe réduit la juriſdiction du Corrégidor quand le Préſident ſe trouve dans la Ville.

Il y a auſſi un Tribunal des Finances du Roi, compoſé d'un Controlleur & d'un Tréſorier, qui ſont prépoſés pour la perception des Deniers Royaux, & pour régler la diſtribution des ſalaires aſſignés ſur le Tréſor Royal.

Le Chapitre de la Cathédrale eſt compoſé de l'Evêque & de trois autres Dignités & quatre Chanoines; à quoi il faut ajoûter d'autres Prêtres ſubalternes.

Le Tribunal de la Croiſade établi à *Santiago* eſt compoſé d'un Commiſſaire Subdélégué, d'un Controlleur, & d'un Tréſorier. A tous ces Tribunaux il faut ajoûter une Commiſſairerie de l'*Inquiſition*, compoſée du nombre d'Officiers néceſſaires, & dépendante du Suprême Tribunal du *St. Office* qui ſiége à *Lima*.

Le climat de *Santiago* eſt à-peu-près le même que celui de *la Conception*, & le terroir n'y eſt pas moins fertile. J'en parlerai plus au long, ainſi que du commerce, dans le Chapitre ſuivant.

CHA-

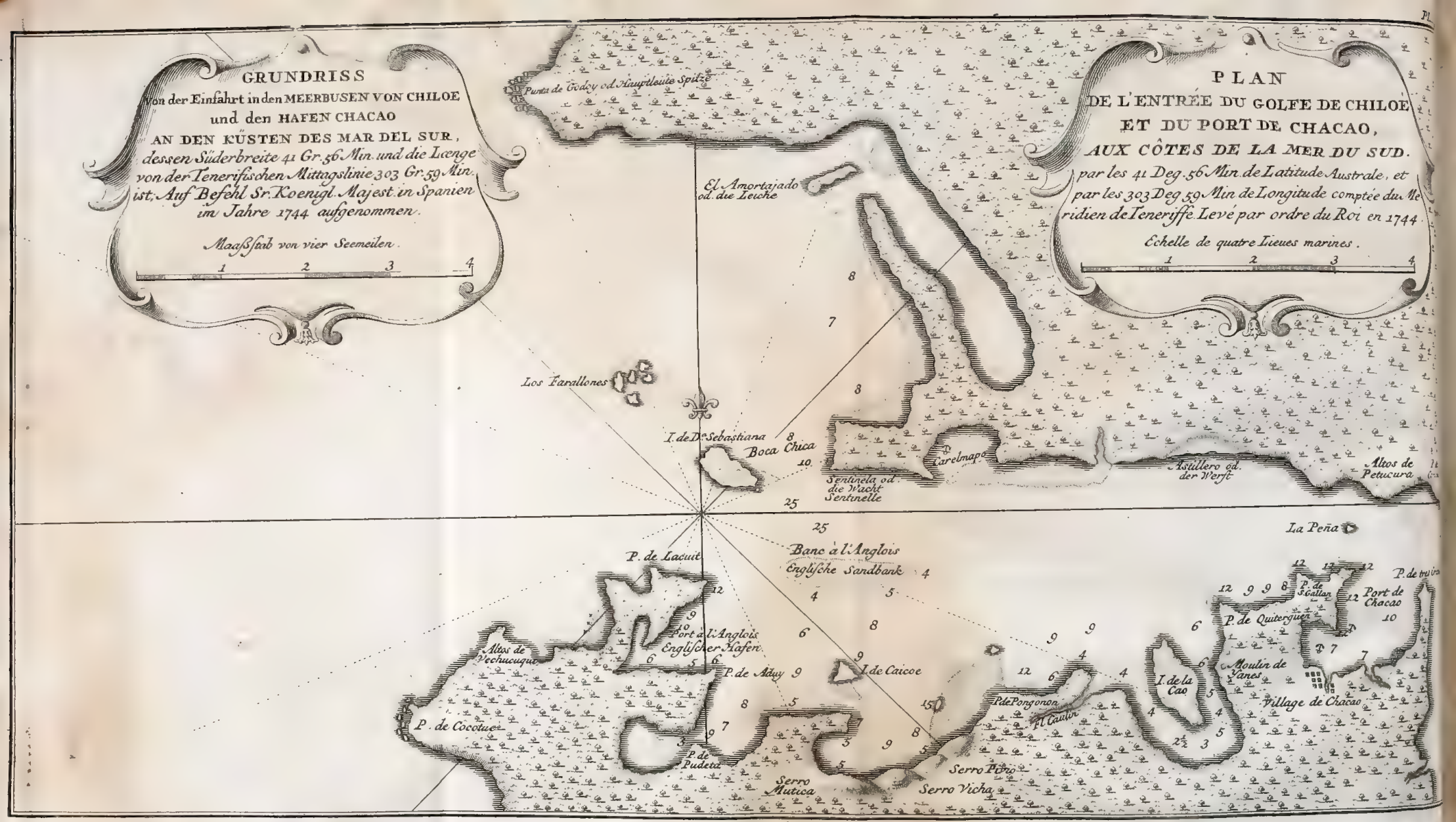
GRUNDRISS
von der Einfahrt in den MEERBUSEN VON CHILOE
und den HAFEN CHACAO
AN DEN KÜSTEN DES MAR DEL SUR,
dessen Süderbreite 41 Gr. 56 Min. und die Længe
von der Tenerifischen Mittagslinie 303 Gr. 59 Min.
ist, Auf Befehl Sr. Koenigl. Majest. in Spanien
im Jahre 1744 aufgenommen.
Maaßstab von vier Seemeilen.
1 2 3 4
PLAN
DE L'ENTRÉE DU GOLFE DE CHILOE
ET DU PORT DE CHACAO,
AUX CÔTES DE LA MER DU SUD.
par les 41 Deg. 56 Min. de Latitude Australe, et
par les 303 Deg 59 Min de Longitude comptée du Meridien de Teneriffe. Levé par ordre du Roi en 1744.
Echelle de quatre Lieues marines.
1 2 3 4
Punta de Godoy od. Hauptleute Spitze
El Amortajado od. die Leiche
Los Farallones
I. de Dª Sebastiana
Boca Chica
Carelmapo
Sentinela od. die Wacht Sentinelle
Astillero od. der Werft
Altos de Petucura
La Peña
Banc à l'Anglois
Englische Sandbank
P. de Lacuit
Port à l'Anglois
Englischer Hafen
Altos de Vechucuqui
P. de Aduy
I. de Caicoe
P. de Cocotue
P. de Pudeta
Serro Mutica
Serro Pino
Serro Vicha
P. de Pongonon
Fl. Caulin
I. de la Cao
P. de Quiterguen
P. de S. Gallan
Port de Chacao
Moulin de Yanes
Village de Chacao

PLAN
DE L'ENTRÉE DU GOLFE DE CHILOE ET DU PORT DE CHACAO, AUX CÔTES DE LA MER DU SUD.

par les 41 Deg. 56 Min. de Latitude Australe, et par les 303 Deg. 59 Min. de Longitude comptée du Meridien de Teneriffe Levé par ordre du Roi en 1744.

Echelle de quatre Lieues marines.

1 2 3 4

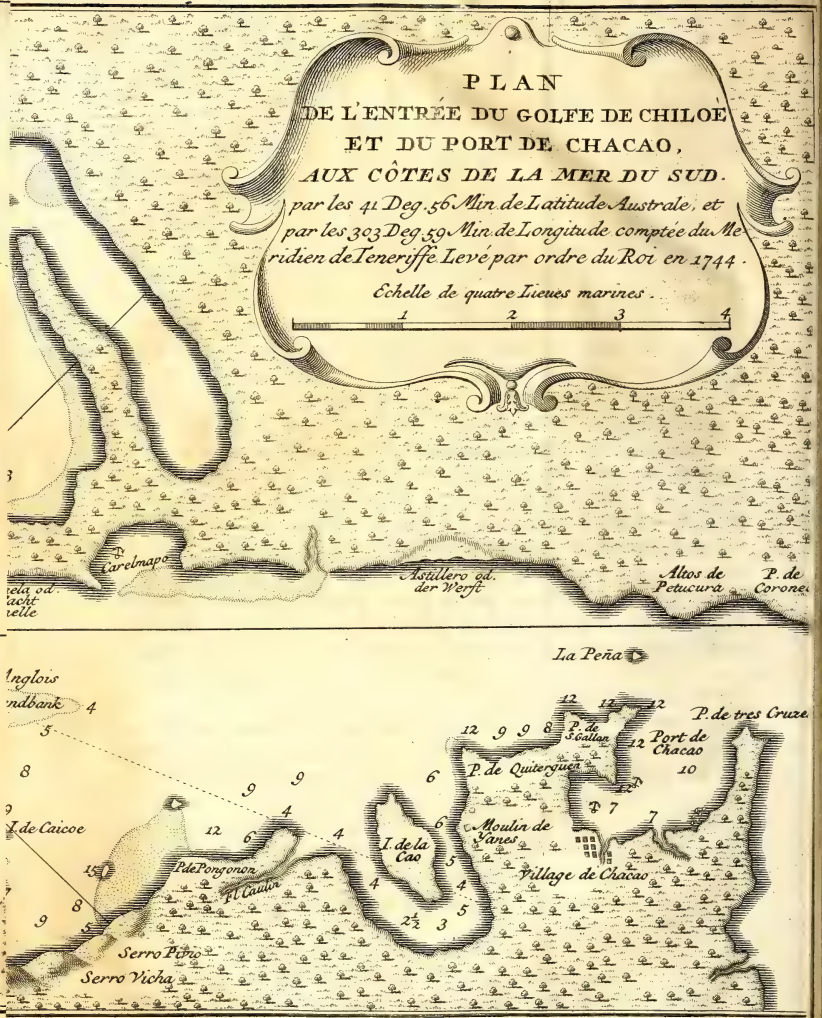

CHAPITRE VIII.

Rélation du Royaume de Chili *en ce qui eſt de la Juriſdiction de l'Audience de* Santiago; *Gouvernement & Capitainie-Générale; des Gouvernemens particuliers & des Corrégimens.*

LE vaſte Royaume de *Chili* occupe cette partie de l'*Amérique* Méridionale, qui depuis les frontieres du *Pérou* s'étend vers le Pole Auſtral juſqu'au Détroit de *Magellan*, ce qui fait 530 lieues maritimes. Les deux Royaumes ſont ſéparés, comme il a été dit ailleurs, par le Déſert d'*Atacamo*. Entre la Province de ce nom, qui eſt la derniere du *Pérou*, & la Vallée de *Capayapu*, aujourd'hui *Copiapo*, qui eſt la premiere du *Chili*, ce Déſert s'étend l'eſpace de 80 lieues, ſemblables en tout aux 28 ou 30 lieues du Déſert de *Séchura*. A l'Orient ce Royaume touche en partie aux confins du *Paraguay*, y ayant néanmoins quelques Déſerts, & en partie aux frontieres du Gouvernement de *Buénos-Ayres*, mais il y a entre deux ce qu'on appelle dans ce Pays les *Pampas*, par où l'on entend de vaſtes plaines. A l'Occident il aboutit aux côtes de la Mer du Sud, depuis les 27 deg. de Latitude méridionale, qui eſt la hauteur de *Copiapo*, juſqu'aux 53 deg. 30 min. Mais pour parler plus exactement, la véritable étendue de ce Royaume, à ne conſidérer que ce qui eſt peuplé d'*Eſpagnols*, doit être comptée depuis *Copiapo* juſqu'à la grande Ile de *Chiloé*, dont l'extrémité Auſtrale eſt par les 44 deg. & d'Orient à l'Occident elle doit être comptée par l'eſpace qui eſt entre la *Cordillere* & les côtes de la Mer du Sud, ce qui fait la valeur de 30 lieues.

Une partie du Pays qui compoſe aujourd'hui le Royaume de *Chili* fut ſoumis à l'Empire des *Incas* par *Yapanqui X. Inca* qui ayant ouï parler de ces vaſtes Contrées & de leur richeſſe, en entreprit la conquête, & ſubjugua tout juſqu'aux Vallées de *Copayapu* ou *Copiapo*, de *Chuquimpu* ou *Coquimbo*, & de *Chili*. Ce Prince ſe propoſoit de pouſſer ſes conquêtes vers le Sud; mais il trouva tant de réſiſtance de la part des *Indiens Purumauques* & de leurs Confédérés, qu'il fut obligé de s'arrêter, après avoir pouſſé ſes progrès juſqu'à la Riviere de *Mauli* ou *Maulé*, qui eſt par les 34 deg. 30 min. de Latitude.

Après que les *Eſpagnols* eurent pénétré dans le *Pérou*, & achevé la conquête de ſes principales Provinces, le Maréchal *Don Diégo de Almagro* ſe chargea de ſoumettre le *Chili*. Dans ce deſſein il partit de *Cuzco* au

commencement de l'an 1535, & traverſant la *Cordillere Névada*, où la plus grande partie de ſes *Indiens* & pluſieurs *Eſpagnols* reſterent morts de froid, il arriva enfin à *Copiapo*, où les *Indiens* le reçurent en amis & ſe ſoumirent. De-là il paſſa à la conquête des *Indiens* qui n'avoient jamais obéi aux *Incas*, & eut de grands ſuccès, quoiqu'il éprouvât beaucoup de réſiſtance. Mais ce Général ayant été nommé ſur ces entrefaites par le Roi au Gouvernement d'un Pays de cent lieues d'étendue plus au Sud, qui faiſoit partie du Gouvernement du Marquis *Don Franciſco Pizarro*, il ſurvint entre eux des différends ſur les limites de leurs Gouvernemens. *Almagro* prétendant que la Ville de *Cuzco* étoit compriſe dans le ſien, la conquête du *Chili* fut ſuſpendue, & *Almagro* ſe rendit à *Cuzco*, où au-lieu de l'autorité & du commandement qu'il prétendoit, il y trouva la mort, ayant été aſſaſſiné ſous prétexte de juſtice par *Hernando Pizarro*.

En 1541 *Don Franciſco Pizarro* confia la conquête du *Chili* à *Pedro de Valdivia*, ſous le titre de Général. Celui-ci entra dans le Pays, & y fonda les principales Villes & Peuplades; il obtint dans la ſuite le titre de Gouverneur, qui lui fut conféré par le Préſident *Pedro de la Gaſca* en 1548. La conquête de ces Provinces donna lieu à de ſanglans combats qu'il fallut livrer aux *Indiens*. En 1551 il y eut un ſoulévement général parmi ces Peuples. Le Gouverneur ayant raſſemblé quelques Troupes marcha contre eux; mais la partie étoit trop inégale, il fut tué en combattant vaillamment, & pluſieurs Soldats *Eſpagnols* eurent le même ſort. Son nom eſt reſté à une Ville qu'il fonda, c'eſt celle de *Valdivia*.

L'humeur belliqueuſe des *Indiens* de ce Royaume n'a pas peu augmenté la difficulté de conquérir & de pacifier le Pays, & contribue beaucoup à empêcher l'accroiſſement des Peuplades *Eſpagnoles* à proportion de l'étendue de ces Provinces, de leur beauté & de leurs richeſſes: deſorte que ce Gouvernement & Capitainie-Générale ne renferme que quatre Gouvernemens particuliers & onze Corrégimens, dont voici les noms.

Gouvernemens particuliers du Royaume de Chili.

I. *Maëſtrie de Campo* du Royaume de *Chili*.
II. *Valparayſo*.
III. *Valdivia*.
IV. *Chiloé*.

Corrégimens du Royaume de Chili.

I. *Santiago*.
II. *Rancagua*.
III. *Colchagua*.
IV. *Chillan*.
V. *Aconcagua*.
VI. *Melipilla*.

VII.

VII. *Quillota.*
VIII. *Coquimbo.*
IX. *Copiapo* & le *Guaſco.*
X. *Mendoza.*
XI. *La Conception.*

La *Maëſtria de Campo* du Royaume de *Chili* comprend le Gouvernement Militaire des Places ou Forts de la frontiere; ces Forts ſont ceux d'*Arauco*, où le *Maëſtre de Campo* doit toujours faire ſa réſidence, de *Santa Juana*, de *Puren*, de *los Angéles*, de *Tucapel*, & d'*Yumbel*. Pour plus de clarté, il faut ſavoir qu'à cinq lieues au Sud de la Baye de *la Conception* le Fleuve de *Biobio* ſe décharge dans la Mer, & que les *Indiens* Gentils occupent le Pays depuis ce Fleuve vers le Sud, ainſi que le haut du Fleuve même. Pour arrêter ces Barbares, on a conſtruit des Forts depuis le rivage de la Mer, & on les a garnis d'artillerie, de munitions & de troupes. Vers la côte & au Sud de la Riviere de *Biobio* eſt le Fort d'*Arauco*. Les autres Forts viennent enſuite le long de la Riviere, en tirant vers l'Orient juſqu'aux Montagnes de *Tucapel*. Le *Maëſtre de Campo* eſt chargé de viſiter ces Forts, & d'y porter du ſecours quand la néceſſité l'exige. En ſon abſence le Capitaine de la Garniſon de chaque Fort y commande; & comme la Garniſon eſt ordinairement compoſée de Compagnies de Cavalerie & d'Infanterie avec leurs Capitaines reſpectifs, il eſt réglé lequel doit remplir ce poſte.

L'Emploi de *Maëſtre de Campo* des Armées du Royaume de *Chili* eſt conféré par le Préſident à la perſonne qui paroît mieux le mériter par ſes talens & ſon expérience. On a jugé qu'il convenoit de laiſſer cette nomination à la diſpoſition du Préſident, comme étant plus à même de connoître le mérite des ſujets. Cependant il eſt expreſſément dit dans les Patentes Royales du Corrégidor de *la Conception*, qu'il ſera Général des Armées, & par conſéquent ce ſeroit à lui que devroit appartenir la nomination du *Maëſtre de Campo*; mais cela ne s'obſerve pas à la rigueur, ſoit que ces deux Emplois ſoient regardés comme incompatibles, ſoit parce que les Corrégidors ne ſont pas propres aux fonctions militaires. Mais quand ces Magiſtrats ſont des perſonnes habiles au fait des armes, il faut que les Préſidens ſe conforment aux intentions du Roi, & qu'ils leur laiſſent exercer les fonctions de *Maëſtre de Campo*.

II. *Valparayſo* eſt un Gouvernement Militaire. Nous donnerons ailleurs la deſcription particuliere de cette Place.

III. Le Gouverneur Militaire de *Valdivia* eſt pourvu par le Roi. Il a ſous ſes ordres les Troupes de la Garniſon de la Place, & des Forts qui

défendent l'entrée de la Riviere & des Ports. La Place eſt ſituée ſur le bord de la Riviere, elle eſt peu peuplée de Blancs & de Métifs; mais il y a quelques *Indiens* amis, qui habitent dans une eſpéce de Fauxbourg ou de Village près de la Ville. Ce Gouvernement a été quelquefois indépendant du Préſident du *Chili* & immédiatement ſous l'autorité du Viceroi du *Pérou*, & d'autrefois il a reconnu le Préſident pour Supérieur: mais en dernier lieu il a été décidé qu'il ne dépendroit plus que du Préſident, attendu la diſtance qui eſt entre cette Place & *Lima* où le Viceroi réſide. On a conſidéré que le premier étoit plus à portée de prendre garde ſi la Place eſt en bon état, & de la ſecourir en cas de beſoin.

IV. *Chiloé* a un Gouverneur Militaire, qui fait ſa réſidence à *Chacao*, qui eſt le principal Port de l'Ile, où il y a les Fortifications & la Garniſon néceſſaire pour ſa défenſe. Outre *Chacao* qui a le titre de Ville, il y en a une autre plus avant dans l'Ile, beaucoup plus grande que *Chacao*, c'eſt *Calbuco*, où réſide un Corrégidor nommé par le Préſident du *Chili*. Il y a des Régidors, & annuellement on y élit des Alcaldes. Outre l'Egliſe Paroiſſiale, il y a des Couvens de *St. François*, & de *la Merci*, & un Collége de *Jéſuites;* la Ville eſt bien peuplée d'*Eſpagnols*, de *Métifs*, d'*Indiens Chrétiens*.

Le Royaume de *Chili* entretient continuellement ſur pied une Armée de cinq cens hommes de Troupes réglées, pour garnir la Place de *Valparayſo*, un Fort qu'il y a à *la Conception*, & les Forts de la frontiere. La moitié de cette Troupe eſt Infanterie, & le reſte Cavalerie. Outre le *Maëſtre de Campo* Général qui la commande, il y a encore un Sergent-Major pour le maintien de la Diſcipline, lequel doit faire ſon ſéjour au Fort de *Tumbel*, qui eſt au centre de tous les autres, où il commande. Il y a auſſi un Commiſſaire-Général de la Cavalerie qui demeure à *Arauco*, où il commande en l'abſence du *Maëſtre de Campo*. Enfin un Inſpecteur-Général de l'Armée, lequel fait ſon ſéjour à *la Conception*. Autrefois, c'eſt-à-dire juſqu'au commencement de ce ſiécle, cette Armée conſiſtoit en deux mille hommes; mais on a trouvé qu'ils coutoient trop à entretenir, & on les a réformés & réduits à 500.

Pour l'entretien de cette Armée les Deniers qui entrent dans les Caiſſes Royales de *Santiago* & de *la Conception* ne ſuffiſant pas, on envoyè tous les ans de *Lima* un *ſituado* ou ſupplément de cent mille piaſtres, dont la moitié eſt en argent comptant, l'autre moitié en habillemens & marchandiſes. On retient ſur le total une ſomme de 6 à 8 mille écus pour l'entretien & la réparation des Fortifications, & pour régaler les *Indiens* infidéles,

les, quand ils envoyent des Députés pour conférer avec le Gouvernement, ou que quelqu'un d'eux vient porter des plaintes au Préſident.

Valdivia reçoit auſſi tous les ans un *ſituado* des Caiſſes Royales de *Lima*; ce ſecours conſiſte en 70 mille écus, dont 30 mille ſont en eſpéces, & l'équivalent des 30 mille autres en habits ou marchandiſes pour en faire: les 10 mille écus reſtans ſont remis aux Officiers Royaux de *Santiago*, pour approviſionner cette Place de farines, de charquis ou viandes ſalées, de graiſſe &c. Ces proviſions y ſont apportées par un ou deux Bâtimens, qui partent pour cet effet de *Valparayſo*.

I. Le Corrégiment de *Santiago* ne s'étend pas au-delà de l'enceinte de cette Ville.

II. *Rancagua* eſt un Corrégiment de la Campagne. On l'appelle ainſi parce que les familles de ſa juriſdiction vivent diſperſées dans les champs, chacune dans ſa maiſon, ſans aucune forme de Ville ou Village, les maiſons étant éloignées de quatre, cinq, ſix lieues & même davantage les unes des autres. Cependant il y a un Chef-lieu, qui eſt un Village de 50 maiſons, & de 50 à 60 familles, la plupart *Métifs*, quoiqu'il n'y paroiſſe pas à la couleur de leur peau. Toute la Juriſdiction enſemble contient environ mille habitans de toute ſorte.

III. *Colchagua* eſt en tout comme le précédent, excepté pour le nombre d'habitans, qui eſt beaucoup plus grand; car on compte qu'il va juſqu'à quinze-cens familles.

IV. *Chillan* eſt une Bourgade qui a titre de Ville. On n'y compte que 2 à 3 cens Chefs de famille & peu d'*Eſpagnols*.

V. *Aconcagua* eſt un fort petit lieu au pied de la *Cordillere*. Il y a dans ſes campagnes pluſieurs maiſons diſperſées çà & là; mais comme c'eſt une Vallée fort agréable, on y a fondé une Ville ſous le nom de *St. Philippe le Royal*. On a commencé à la bâtir en 1741.

VI. *Melipilla* étoit auſſi un Corrégiment de Campagne, mais en 1742 on a commencé à y bâtir une Ville ſous le nom de *St. Joſeph de Logrono*.

VII. *Quillota* eſt un Village qui contient environ cent Peres de famille, mais il y en a bien mille dans les campagnes.

Coquimbo, ou *la Séréna*, eſt, ſelon le Pere *Feuillée*, par les 24 deg. 54 min. 10 ſec. de Latitude Auſtrale. Ce fut le ſecond établiſſement que *Pedro Valdivia* fit au *Chili* en 1544, dans la vue de contenir les *Indiens* de cette Vallée, & de conſerver toujours ouverte la communication entre le *Pérou* & le *Chili*. Cette Ville eſt ſituée dans la Vallée de *Cuquimpu*, d'où elle prit ſon premier nom: mais *Valdivia* voulut qu'elle fût nommée *la Séréna*, en mé-

mémoire de sa Patrie qui porte ce même nom en *Espagne*. Elle n'est qu'à un quart de lieue de la côte de la Mer du Sud ; sa situation est au bas de la Vallée de *Coquimbo*, sur une petite éminence d'où l'on découvre la Mer, la Riviere, & les Campagnes que ses eaux fertilisent.

La Séréna est un assez grande Ville, mais peu peuplée: on n'y compte que 5 à 600 familles d'*Espagnols*, *Métifs* & *Indiens*, mais fort peu de ces derniers: les rues y sont tirées au cordeau du Nord au Sud & d'Orient en Occident, & se coupent de façon qu'elles forment des quarrés de maisons semblables à ceux de *Santiago*, & des autres Villes de l'*Amérique* Méridionale. Elles ne sont toutes que de torchis couvertes de paille, accompagnées chacune d'un jardin planté d'arbres fruitiers, & de toute sorte de légumes tant du Pays que d'*Espagne;* car le climat est propre aux uns & aux autres, n'étant sujet ni aux chaleurs excessives, ni au froid trop rigoureux. Les rues quoique droites ne sont pas remplies de maisons, mais formées en partie par les jardins; car chaque maison est isolée, & a son jardin dans l'espace qui la sépare de l'autre maison: desorte qu'à voir ces arbres toujours couverts de feuilles & cette verdure continuelle, on ne sait si l'on est dans une Ville ou à la Campagne.

Outre l'Eglise Paroissiale, il y a dans cette Ville des Couvens de *St. François*, de *St. Dominique*, de *la Merci*, un de chaque Ordre: un Collége de *Jésuites*, & un Couvent de *St. Jean de Dieu*, fondé dans ces derniers tems. La grande Place est quarrée; à l'un des côtés est la façade de la Paroisse, & vis-à-vis sont les maisons de l'*Ayuntamiento* ou Hôtel de Ville, où s'assemblent les Alcaldes & les Régidors, qui avec le Corrégidor forment le Corps de Ville.

La Riviere de *Coquimbo* passe au Nord de la Ville, & lui fournit par le moyen des canaux toute l'eau dont elle a besoin. Cette Riviere traverse toute la Vallée.

IX. *Copiapo* est un Village dont les maisons sont bâties sans aucun ordre, il est à dix ou douze lieues de la Mer. On compte 3 à 400 Familles dans tout son District. Le Port qui en est le plus proche, est celui qui porte le même nom de *Copiapo:* le *Guasco* est un autre Port de la même Jurisdiction, à environ 30 lieues plus au Sud. Il n'y a que quelques cabanes pour toute habitation.

X. *Mendoza* est une Ville à 50 lieues de *Santiago*, & à l'Orient de la *Cordillere*. Elle est grande, mais en partie occupée par des jardins; & l'on n'y compte en tout que deux cens Familles, la moitié de Blancs, & le reste de Métifs & de gens de race mêlée. Outre la Paroisse il y a des Cou-

Couvens des mêmes Ordres que les précédens, *Cordeliers*, *Dominicains*, *Auguſtins* & *Jéſuites*. Ce Corrégiment contient deux autres Villes, qui ſont *San Juan de la Frontéra* à 30 lieues au Nord de *Mendoza*, & *Saint Louis de Loyola* à 50 lieues à l'Orient de la même Ville. La premiere eſt égale à *Mendoza* en tout point; mais l'autre eſt ſi peu de choſe qu'à-peine on y compte 25 maiſons & 50 à 60 chefs de familles *Eſpagnols* & autres, quoique les Campagnes aux environs ſoient fort peuplées. Malgré tout cela il y a une Paroiſſe, un Collége de *Jéſuites*, & un Couvent de *Dominicains*. C'eſt dans cette Ville que les Préſidens de ce Royaume ſont reçus pour la premiere fois en cette qualité, quand ils viennent prendre le Gouvernement du *Chili* par la route de *Buénos-Ayres*; car *St. Louis de Loyola* eſt la premiere Ville de leur Gouvernement de ce côté-là.

XI. Le Corrégiment de *la Conception* eſt le dernier, & comme nous en avons déjà donné une deſcription ſuffiſante, je ne répéterai point ici ce qui a déjà été dit, & paſſerai à ce qui regarde le Commerce que le Royaume de *Chili* fait avec le *Pérou*, avec *Buénos-Ayres*, & le *Paraguay*; à quoi j'ajoûterai une rélation touchant les *Indiens* ſauvages, & la maniere de traiter avec eux. C'eſt ce qui fera le ſujet du Chapitre ſuivant. Avant que de terminer celui-ci, je remarquerai que les Corrégimens de toute la Juriſdiction de l'Audience de *Santiago*, ſont pourvus par le Roi, excepté ceux de *Rancagua*, *Mélipilla*, & *Quillota*, qui ſont à la nomination du Préſident de *Chili*, ainſi que les autres, quand le Corrégidor actuellement en exercice vient à mourir ſans avoir de ſucceſſeur nommé en ſurvivance; car ces ſortes de Charge ne ſont que pour cinq ans, & il n'y a que le Roi qui les puiſſe conférer pour un plus long terme. Tous les habitans forment diverſes Compagnies de milice; elles ſe rendent de chaque Village à la Place d'armes à laquelle elles appartiennent, toutes les fois qu'il s'agit de s'oppoſer aux ennemis du dehors ou du dedans. Les Compagnies de *Santiago*, *Quillota*, *Mélipilla*, *Aconcagua* & *Rancagua* appartiennent à *Valparayſo*. Ces Compagnies ſont au nombre de neuf, faiſant un Corps de 2 à 3000 hommes tant Infanterie que Cavallerie. Dans le beſoin *Rancagua* doit auſſi ſecourir de ſes milices *Santiago* & *Colchagua*, & *Chillan* fournit du ſecours à *la Conception*. Les ordres paſſent d'un lieu à l'autre avec une grande promtitude, deſorte qu'en peu de tems tout ce monde eſt raſſemblé & arrivé au rendez-vous; car ils n'ont pour cela qu'à monter à cheval & à laiſſer aller leurs chevaux à leur pas ordinaire, qui eſt le galop. On peut dire que ces milices ſont une eſpéce de Troupe qui va en poſte à ſa deſtination.

CHAPITRE IX.

Du Commerce du Chili *avec le* Pérou, Buénos-Ayres *& le* Paraguay, *& de celui qui ſe fait entre ſes propres Provinces. Remarques ſur les* Indiens *Gentils qui habitent ſur les Frontieres. Maniere de traiter avec eux, & de les engager à vivre en paix.*

NOus avons vu ailleurs l'extrême fécondité du terroir de *la Conception*, où il n'y a pas un petit coin de terre qui ne ſoit un ſujet d'admiration à cet égard. Il en eſt de-même du terroir de *Santiago*. Le climat y étant le même, on y recueille les mêmes Fruits & les mêmes Denrées. On ſéme dans quelques Métairies, & dans d'autres on éléve & on engraiſſe du Bétail. Ici il y a des haras, là des vignes & des arbres fruitiers. Le *Chili* fournit au *Pérou* du Froment, du Saindoux, des Cordages: & on eſtime que tous les ans on tranſporte des campagnes de *Santiago* au *Callao* cent quarante mille *fanégues* * de Froment; environ huit mille quintaux de Cordages de chanvre; 16 à 20 mille quintaux de Saindoux; ſans compter les Semelles de cuir, les Cordouans, les Fruits ſecs, Noix, Noiſettes, Figues, Poires, Pommes, Graiſſe, Charqui ou Viande ſalée, Langues de Bœuf fumées &c. tous articles qui ne ſont pas peu conſidérables.

Les Pays les plus ſeptentrionaux de ce Royaume, tel que celui de *Coquimbo*, outre le Froment, & autres Grains, produiſent encore des Olives, dont l'huile quant à la qualité eſt préférable à celle d'aucun endroit du *Pérou*; mais on n'y en tranſporte point à cauſe de la quantité qu'il en a de ſon cru. A *Santiago* & dans les terres du voiſinage, on recueille auſſi des Olives dont on tire de fort bonne huile, mais les habitans n'ont pas pris la peine de faire de grandes plantations d'Oliviers.

Au commerce des Fruits & des Denrées que le *Chili* fournit au *Pérou*, il faut joindre celui des Métaux. Ce Royaume eſt abondant en Mines de toute eſpéce, & il y en a pluſieurs qu'on exploite, ſurtout celles d'or & de cuivre dont nous parlerons ici en paſſant.

La plus fameuſe Miniere d'or qu'on ait découverte au *Chili*, eſt celle qu'on appelle *Petorca*, dans un lieu à l'Orient de *Santiago*. L'Or qu'on en tiroit autrefois étoit très-beau & très-abondant; mais il tire ſur le blanchâtre, & eſt fort déchu de ſon aloi. Cette Miniere eſt allée autrefois de pair avec les plus célébres du *Pérou*.

A

* Sorte de meſure faiſant une demi-charge de mulet, ou le poids de 156 livres.

A *Yapel*, qui eſt du même côté au Nord de la *Cordillere*, il y a des Mines d'or qu'on exploite avec beaucoup de ſuccès. L'Or qu'on en tire eſt de bonne qualité, & ſouvent même à 23 carats. A *Lumpangui*, Montagne voiſine de la *Cordillere*, on découvrit en 1710 diverſes Mines d'or, d'argent, de cuivre, de plomb, d'étain, & de fer. L'Or en étoit à 21 ou 22 carats; mais la pierre où le métal *arme*, comme parlent les Mineurs, étant dure, le travail en eſt très-difficile. Il n'en eſt pas de-même de la Mine de la Montagne de *Llaoin*, la pierre y eſt douce, le minerais non moins abondant, & le métal d'auſſi bon aloi que celui de la précédente. A *Tiltil* près de *Santiago* il y a d'autres Mines d'or que l'on exploite, & qui rendent ſuffiſamment.

Entre *Quillota* & *Valparayſo* eſt un lieu nommé la *Ligua*, où il y a une Miniere d'or fort abondante & de bon aloi. A *Coquimbo* on en exploite quelques autres, de-même qu'à *Copiapo* & au *Guaſco*: l'Or qu'on tire de ces deux dernieres Minieres eſt appellé *Or Capot*. C'eſt le plus parfait que l'on connoiſſe. Il y a encore d'autres Mines d'or au *Chili*, mais ſi ſuperficielles qu'à peine on a commencé à les exploiter que la veine eſt épuiſée. Il y en a un grand nombre de cette eſpéce, de-même que de celles qu'on nomme de *Lavaderos* *, qui ſe trouvent à environ une lieue de *Valparayſo*, entre cette Ville & les *Pennuélas*. Il y en a d'autres à *Yapel* ſur les frontieres des *Indiens* Gentils, & aux environs de *la Conception*. On tire de toutes ces Mines de l'or en poudre, où il y a quelquefois des grains aſſez gros.

Tout cet Or que l'on tire du *Chili* ſe vend ſur les lieux pour être transporté à *Lima* & y être monnoyé, n'y ayant point de Maiſon de monnoye au *Chili*. Il en ſort tous les ans pour ſix cens mille piaſtres; & l'on aſſure que ce que l'on fait paſſer en fraude par la *Cordillere* paſſe quatre cens mille écus, deſorte que le total reviendra à un million, ou un peu plus. *Coquimbo* & le *Guaſco* ſont des Contrées où les Minieres de toute ſorte de métaux ſont ſi communes, qu'il ſemble que la terre y ſoit changée en minerais. C'eſt-là qu'on trouve le cuivre dont on fournit tout le *Pérou*. Ce Cuivre eſt des plus beaux qu'on puiſſe voir. On n'en tire qu'autant qu'il en faut pour l'uſage ordinaire, & l'on ne touche point aux autres Mines qu'on ſait en contenir beaucoup. Ce métal fait un article conſidérable du commerce de ce Pays.

En

* *Lavoirs.* Ces *Lavoirs* ſont des creux que l'on fait dans les angles rentrant des coulées qui ſe ſont formés par ſucceſſion de tems, & où l'on juge qu'il pourroit y avoir de l'or. Pour faciliter cette évacuation on y fait couler un ruiſſeau, & pendant qu'il coule on remue la terre, afin que le courant la délaye & l'entraîne plus facilement. N. d. T.

En échange des Denrées & des Métaux que le *Chili* envoye au *Pérou*, il reçoit du Fer, des Draps, & des Toiles des fabriques de *Quito*, des Chapeaux, & quelques Bayétes, mais en petite quantité, parce qu'il s'en fabrique auſſi dans le Pays; du Sucre, du *Cacao*, des *Chancacas* ou Gâteaux de ſucre qu'on nomme *Raſpaduras*, des Conſerves, du Tabac, des Huiles, de la Fayance, & toute ſorte de marchandiſes d'*Europe*.

Le Commerce entre le *Chili*, le *Paraguay* & *Buénos-Ayres*, ſe fait tout par la voye de cette Ville. Le commerce paſſif conſiſte en l'Herbe de *Paraguay* & en Cire. Ces marchandiſes ſe tranſportent au *Chili*, & de-là l'on envoye l'Herbe du *Paraguay* au *Pérou*. On fait en même-tems de gros envois de Suif à *Mendoza*, où l'on s'en ſert pour faire du ſavon. En échange le *Chili* fournit à *Buénos-Ayres* des Etoffes du Pays pour s'habiller, du Sucre, des *Ponchos*, du Tabac en poudre, des Vins, des Eaux-de-vie; pour ces deux derniers articles les Commerçans les prennent à *San Juan*, à cauſe de la commodité du tranſport. Quand l'*Aſſiento* des *Négres* n'eſt point interrompu, on méne ordinairement ces Eſclaves au *Chili* de la Factorerie de *Buénos-Ayres*; la voye du *Pérou* n'eſt pas ſi commode, vu que ceux qu'on y améne de *Panama* ſont extrêmement chers à cauſe de la longueur & des riſques du voyage; pluſieurs mourant en chemin de fatigue, & faute de pouvoir ſuporter tant de climats différens.

Quant au Commerce que font les Provinces du Royaume du *Chili* entre elles, la Ville de *Valdivia* tire de *Santiago* en denrées pour la valeur des 10000 piaſtres du *Situado*, que celle-ci reçoit de *Lima*, & en échange *Valdivia* fournit à *Santiago* quelque Bois d'*Alercé*. On envoye à *Chiloé* des Vins, des Eaux-de-vie, du Miel, du Sucre, de l'Herbe du *Paraguay*, du Sel, de l'*Agi*; & cette Ile qui abonde en Bois de bonne qualité en envoye à *Valparayſo*, ainſi que des Etoffes de laine de ſes Fabriques, comme *Ponchos*, Couvertures & autres de cette eſpéce; des Jambons qu'ils ſavent ſi bien fumer, qu'on les fait paſſer juſqu'au *Pérou*, où ils ſont de bon débit; des Sardines ſéches. Le Golphe de cette Ile eſt le ſeul Parage de toute la *Mer du Sud* où l'on trouve ce Poiſſon.

De *Coquimbo* on envoye quelque peu de Cuivre à *Valparayſo*, & quoique toute cette partie de la *Cordillere* du côté de *Santiago* & de *la Conception* ſoit pleine de Mines de ce métal, particulierement dans un lieu nommé *Payen*, où l'on en trouve des Chanteaux de 50 à 100 quintaux tout pur: comme elles ne ſont point exploitées, il faut que tout le Royaume ſe pourvoye de celui de *Coquimbo* & du *Guaſco*. Les retours ſe font en ces endroits-là en Cordouans & en Savon de la fabrique de *Mendoza*,

doza, & de-là on le transporte à *Santiago*, d'où il se répand dans tout le Royaume.

Le Commerce du *Chili* avec les *Indiens* Gentils de la Frontiere consiste à leur vendre des Ouvrages de fer, des Freins ou Mords, des Eperons, des Couteaux, &c. avec toute sorte de Babioles, & quelque Vin. Tout ce commerce se fait par trocs; car quoique ces Peuples habitent un Pays plein de Minieres d'or, ils n'en font aucun usage, & estiment beaucoup plus un morceau de fer. Ils donnent donc aux *Espagnols* en retour des *Ponchos*, des Vaches, des Chevaux, des jeunes Filles, & des Garçons *Indiens*, qu'on appelle *Cholitos*, dont nous avons parlé dans la premiere Partie, & que leurs propres Peres troquent pour de miserables Colifichets. Cette espéce singuliere de traite s'appelle *Rescatar*, *Rançonner*. Il n'y a guere que les *Espagnols Guases* qui s'en mêlent, c'est-à-dire, les *Espagnols* du commun établis dans le *Chili*. Ces *Guases* vont dans le Pays de ces Barbares, & s'adressent directement aux Chefs des Familles; car ces Peuples ne sont point gouvernés par des *Caciques*, ou par des *Curacas* Souverains, comme ceux du *Pérou* l'étoient. Toute la forme de leur Gouvernement consiste à respecter les Anciens de chaque Famille, & à les regarder comme leurs Gouverneurs.

Le *Guase* s'étant donc adressé au Chef d'une Famille, lui étale toute sa Mercerie, pour qu'il choisisse ce qui lui plaît davantage; & avant que de conclure le marché il lui fait lamper quelques tasses de vin, & lui en donne même une petite quantité pour son régal particulier. Le traité conclu, l'*Indien* publie dans tout le Village qu'on peut librement trafiquer avec cet *Espagnol*, parce qu'il est ami. Celui-ci parcourt toutes les cabanes des *Indiens* versant quelque peu de son vin aux Chefs des Familles, comme pour les saluer. Après qu'il a tout vendu & qu'il est convenu du prix de chaque chose qu'on a choisie de ses marchandises, il se retire à l'habitation où il est venu d'abord, & avertit en passant les gens des autres habitations qu'il est sur le point de partir de chez eux. Aussitôt chacun accourt dans l'habitation où il se trouve, & lui délivre le prix accordé, le tout avec une fidélité admirable. L'*Espagnol* ayant rassemblé ces effets pour s'en retourner chez lui, se retire, & le principal Chef de Famille le fait accompagner jusques sur la frontiere par quelques *Indiens*, qui l'aident à mener les Bœufs ou les Chevaux qu'il a reçus en payement.

Autrefois, & cela a duré jusqu'en 1724, on leur portoit une grande quantité de Vin, boisson dont ces Peuples aiment fort à se régaler, ainsi que de toutes celles qui enivrent; mais les mauvais effets que cela pro-

duiſoit, en ont fait défendre l'uſage; & il n'eſt plus permis de leur porter du vin qu'en petite quantité, pour leur faire civilité. Avant cette ſage précaution, il arrivoit que s'enivrant tous quand ils recevoient du vin pour leurs marchandiſes, ils prenoient ſubitement les armes, aſſommoient tous les *Eſpagnols* qui tomboient entre leurs mains ſans excepter les Marchands qui étoient chez eux, fondoient inopinément ſur les Forts & les Villages de la frontiere, & tailloient en piéces tout ce qui ſe préſentoit à eux. Aujourd'hui qu'il n'eſt pas permis de leur vendre du vin en quantité, on s'apperçoit du changement favorable que cela a produit dans leur conduite, & ils n'ont plus eu de ces accès de furie. Au reſte ils ſont ſi fidéles à remplir les conditions des marchés faits avec eux, que jamais ils ne manquent au payement. C'eſt une choſe admirable que des Nations Barbares, livrées aux plus grands excès, & ſans aucune Religion, ayent des idées ſi ſaines de l'équité & de la bonne-foi qui doit régner dans le Commerce.

Les *Indiens* d'*Arauco*, de *Tucapel*, ceux qui habitent au Sud de la Riviere de *Biobio*, & ceux qui s'étendent de-là vers la *Cordillere*, ſont reſtés dans l'indépendance des Gouverneurs *Eſpagnols*, n'ayant pas été poſſible de les réduire à l'obéiſſance; parce que le Pays eſt ſi vaſte & ſi étendu, que quand ils ſe voyent trop preſſés, & ſur le point de ſuccomber, ils lévent le piquet, & s'enfoncent dans des Déſerts inacceſſibles: là étant renforcés par d'autres Nations *Indiennes*, ils reviennent à leur premier poſte. C'eſt ce qui les a toujours rendus invincibles, & qui a ſouvent expoſé les Etabliſſemens *Eſpagnols* du *Chili* à leurs inſultes, & les y expoſe encore tous les jours: il ſuffit qu'un ſeul de ces Barbares crie parmi les autres qu'il faut faire la guerre aux *Eſpagnols*, pour faire ſur le champ commencer les hoſtilités; car ils n'ont pas d'autre maniere de déclarer la guerre: ils la publient en égorgeant tous les *Eſpagnols* qui ſe trouvent chez eux ſur la Foi de la Paix conclue avec eux, & en ravageant les Villages les plus proches. Les maſſacres & les ravages ſont les premiers avis que les *Eſpagnols* reçoivent de ce changement. Quand ils veulent entrer en guerre, leur premier ſoin eſt de faire avertir les autres Nations *Indiennes* ennemies des *Eſpagnols*, & les plus à portée. Ils appellent cela *courre la fléche*, parce qu'ils font paſſer l'avis d'un Village à l'autre avec beaucoup de viteſſe & de ſecret, & l'on ſpécifie même la nuit où doit ſe faire l'invaſion, ſans qu'il en tranſpire rien, étant inouï qu'aucun d'eux ait jamais révelé un pareil ſecret, & c'eſt ce qui me paroît admirable dans un Peuple livré à tant de paſſions. Cette fidélité de leur part, & le peu de préparatifs qu'il

qu'il leur faut pour leurs armemens, rendent leurs desseins impénétrables, jusqu'au moment où l'on voit les tristes effets de leur cruauté, ou un soulévement général.

Après qu'ils ont fait leur convocation ils élisent entre eux un Chef de Guerre, qui est comme le Général de l'Armée, auquel ils donnent le titre de *Toqui;* & la nuit préfixe étant venue, pendant que les *Espagnols* ne songent à rien, des *Indiens* qui vivent parmi eux les surprennent & les tuent; ensuite ils marchent qui d'un côté qui de l'autre, entrent dans les petits Villages, les Métairies, les Chaumines, & égorgent sans quartier tout ce qu'ils rencontrent, n'ayant égard ni à l'âge ni au sexe. Après cette exécution leurs troupes dispersées se réunissent en corps, & forment une Armée qui entreprend sur les grandes Peuplades des *Espagnols*, assiége les Forts, & commet enfin toutes les hostilités qu'elle peut. Ils sont plus redoutables par leur nombre qui est prodigieux, que par leur habileté & leur discipline. C'est ainsi qu'ils ont souvent réussi dans leurs entreprises, sans que les sages précautions des Gouverneurs *Espagnols* ayent suffi pour résister à leur furie; parce que la multitude d'*Indiens* qui grossissent incessamment leur Armée, rend imperceptible la quantité de monde qu'on leur tue. Quand ils voyent qu'ils perdent trop, & qu'ils ne peuvent résister aux *Espagnols*, ils se retirent à quelques lieues du champ de bataille, & au bout de quelques jours ils vont tomber inopinément d'un autre côté, & y frapent un rude coup, si celui qui commande n'est pas sur ses gardes, ou n'a pas eu la prudence de faire les dispositions nécessaires pour empêcher qu'ils ne puissent réussir en aucun endroit.

Toutes les fois que ces *Indiens* déclarent la guerre aux *Espagnols*, elle dure plusieurs années, attendu le peu de préjudice qu'ils en souffrent. Leurs plus grandes occupations consistent à semer quelques petites *Chacares*, à fabriquer des *Ponchos* & des Manteaux pour se couvrir, encore font-ce leurs femmes qui font tous ces ouvrages, tandis qu'ils s'abandonnent à l'oisiveté, & qu'ils se régalent d'une espéce de *Chicha* ou de Cidre fait de pommes, qui est fort commun chez eux. Leurs maisons sont si légérement construites qu'un jour ou deux leur suffisent pour les bâtir; leurs mêts ne demandent pas beaucoup d'aprêts: ce sont des racines, de la farine de Maïz, ou de quelque autre grain. Par où il est aisé de juger qu'ils peuvent faire la guerre sans beaucoup de fraix, ni de risques; & que loin de leur être à charge elle leur sert d'occupation & d'amusement, n'ayant pour ainsi dire, autre chose à faire.

On peut presque toujours compter que quand il se fait une Paix avec ces

ces Peuples, c'eſt plutôt les *Eſpagnols* qui l'ont recherchée, qu'eux. Dès qu'ils ont conſenti à une Pacification, on commence là Conférence ou *Parlamento*, auquel aſſiſtent le Préſident Gouverneur du Royaume, le Meſtre-de-camp de l'Armée du *Chili* avec les principaux Officiers de cette Armée, l'Evêque de *la Conception*, & quelques autres perſonnes diſtinguées. Du côté des *Indiens* le *Toqui* ou Généraliſſime, les principaux Capitaines des Troupes *Indiennes*, qui ſont en même-tems députés de chaque Canton, & chargés des ſuffrages des Communautés. La derniere irruption que firent ces *Indiens*, arriva en 1720, *Don Gabriel Cano*, Lieutenant-Général des Armées du Roi, étant alors Gouverneur du *Chili*. Ce Gouverneur prit de ſi ſages meſures pour ſoutenir la guerre contre eux, que contre leur coutume ils furent réduits à demander la paix: & ayant fait des propoſitions raiſonnables on tint le *Parlement* en 1724, pour mettre la derniere main à cet ouvrage. On leur accorda, que tout le Pays qui s'étend au Sud du *Biobio* ſeroit poſſédé par eux en toute liberté, & qu'on ſuprimeroit les *Capitaines de Paix*. Ces Capitaines étoient des *Eſpagnols* qui réſidoient ſous ce titre dans les Villages habités par les *Indiens* convertis, & qui par les extorſions qu'ils exerçoient contre ces Peuples donnerent lieu à ce ſoulévement.

Outre les *Parlemens* que l'on tient à l'occaſion de quelque Traité de Paix, il s'en tient encore d'autres toutes les fois qu'il arrive un nouveau Préſident Gouverneur. Ces *Parlemens* ne ſont pas différens des autres, & il ſuffira de décrire ceux-là pour connoître ceux-ci.

Quand il doit y avoir un *Parlement*, le Préſident du *Chili* en fait donner avis aux *Indiens* de la Frontiere, & leur fixe un certain jour. Le Préſident y aſſiſte accompagné comme il a été dit, & de la part des *Indiens* ce ſont les Chefs de chaque Canton: les uns & les autres ont une eſcorte dont on eſt convenu auparavant. Les *Eſpagnols* campent ſous des tentes de Campagne, le Quartier-Général des *Indiens* eſt vis-à-vis & à peu de diſtance de celui des *Eſpagnols*. D'abord les plus anciens, ou principaux des Cantons, viennent ſaluer le Préſident, qui les reçoit avec beaucoup de bonté. Il boit à leurs ſantés avec un peu de vin, & ceux-ci lui font raiſon, & le Préſident même leur verſe à boire de ſa propre main, & à cette politeſſe il joint quelque choſe de plus réel pour gens de leur caractere; des préſens de couteaux, ciſeaux, & autres ſemblables colifichets, qui ſont d'un très-grand prix à leurs yeux. Après ce prélude on commence à parler de la Paix & de la maniere d'en obſerver les conditions, après quoi ils ſe retirent à leur Quartier-Général, où le Préſident leur rend

rend la visite, & leur fait porter une certaine quantité de vin dont il les régale avant de les quitter. Les *Indiens* de la suite des Députés, lesquels n'ont pas été à la visite faite par ceux-ci au Président, se joignent ensemble & vont saluer ce Seigneur avant leur départ. Le Président les régale d'un présent de vin, & ceux-ci lui font à leur tour un présent de veaux, de bœufs, de chevaux & d'oiseaux. La Paix conclue, chacun se retire chez soi.

Pour mieux gagner l'amitié de ce Peuple, qui quoique sauvage & pauvre est fier & glorieux, les Présidens ne dédaignent pas d'admettre à leur table ceux qui parmi eux paroissent avoir le plus d'esprit & de raison; desorte que pendant les trois ou quatre jours que dure le Parlement, ce Seigneur a soin de les caresser tous également, pour qu'ils restent plus fermes dans l'alliance & bonne intelligence. Dans ces occasions il se tient une espéce de Foire au Quartier où se font les Conférences. Les *Espagnols* y accourent avec ces petites quincailleries que les *Indiens* aiment tant, & ceux-ci viennent avec leurs *Ponchos* & leurs Bestiaux. Ils troquent ces marchandises réciproquement, la bonne-foi qui doit s'observer dans ce commerce commençant dès-lors à éclater à la maniere accoutumée.

Ces *Indiens* qui n'ont jamais voulu entendre parler de se soumettre à nos Rois, ne refusent pas l'entrée de leurs Pays aux Missionnaires qui viennent leur prêcher des maximes bien différentes de celles qu'ils suivent. Plusieurs d'entre eux se font batiser; mais ils ne renoncent pas facilement à la vie libre à laquelle ils sont accoutumés, ce qui fait qu'ils s'abandonnent aux vices & qu'ils n'ont point de Religion. Avant la guerre de 1720 les Missionnaires avoient tant fait qu'ils en avoient enfin rassemblé un assez bon nombre pour former quelques Villages sous les noms de *San Christoval*, *Santa Fé*, *Santa Juana*, *San Pedro*, & la *Mocha*, dirigés par les *P. P. Jésuites*. Dans tous les Forts de la Frontiere il y avoit aussi des *Indiens* endoctrinés par les Aumôniers de ces Forts, qui sont payés par le Roi; mais lorsque ce soulévement général survint, tous ces Néophytes disparurent & s'allerent joindre à leurs Compatriotes. Depuis la conclusion de la Paix les *Jésuites* sont retournés parmi eux à leurs sollicitations, & ils les ont de-nouveau rassemblés, mais pas en si grand nombre qu'avant cet événement; il a falu bien des peines pour persuader à quelques-uns de vivre en société.

Quoique dans ces sortes de guerres les *Indiens* ne fassent point de quartier à personne, & particulierement aux *Espagnols*, ils ne laissent pas

d'épargner les femmes blanches, se contentant de les enlever & de les conduire dans leur Pays, où ils vivent familiérement avec elles, & de-là vient que l'on voit tant d'*Indiens* blancs & blonds comme les *Espagnols* nés dans ce Pays-là, qui ont naturellement le teint de-même. Pendant la Paix plusieurs de ces *Indiens* viennent dans nos terres, & s'engagent à y travailler pour un certain prix durant l'espace d'un an ou de six mois plus ou moins. Au bout du terme ils s'en retournent chez eux, après avoir employé leur salaire à quelques petites merceries. Tous ces Peuples, tant hommes que femmes, portent des *Ponchos*, & des manteaux d'étoffe de laine; mais cet habillement est fort court, & n'a que bien précisément la longueur qu'il faut pour couvrir ce que la pudeur veut que l'on cache: mais c'est bien pis chez les *Indiens* plus reculés des Etablissemens *Espagnols* qui habitent au Sud de *Valdivia*; & chez les *Chonos*, autre Nation *Indienne* de la terre-ferme voisine de *Chiloé*; tous ces gens-là ne portent aucune espéce de vêtement. Les *Indiens* d'*Arauco*, de *Tucapel*, & autres qui habitent le long du *Biobio*, sont fort accoutumés d'aller à cheval, & par conséquent leurs Armées sont composées d'Infanterie & de Cavalerie. Leurs armes sont des lances fort longues, dont ils se servent avec adresse, Ils ont aussi une espéce de javelot, & quelques autres armes usitées parmi eux.

CHAPITRE X.

Voyage du Port de la Conception *aux Iles de* Jean Fernandez, *& de-là au Port de* Valparayso. *Description de ce Port.*

AUssitôt que nous eûmes jetté l'ancre au Port de *Talcaguano*, nous nous rendîmes à *la Conception* pour saluer *Don Pedro de Mendinueta*. Ce fut-là que nous apprîmes que *Don Joseph Pizarro*, Lieutenant-Général & Chef d'Escadre, étoit arrivé à *Santiago* accompagné de divers Officiers tant de la Marine que des Troupes de terre, & qu'il se disposoit à passer à *Valparayso* pour monter sur la Fregate l'*Espérance*, & prendre le commandement de notre Escadre. Sur cet avis n'ayant plus rien à faire à *la Conception*, nous remîmes à la voile le 16 de *Février*, & faisant route vers le lieu de notre destination, nous arrivâmes le 20 à la vue de l'Ile de *Tierra de Juan Fernandez*. Cette même nuit à dix heures & demie louvoyant à deux lieues de cette Ile que nous avions à l'Ouëst, nous apperçûmes au sommet d'une Montagne une lumiere éclatante, qui nous parut d'autant

plus

plus étrange qu'ayant approché de l'Ile le lendemain nous ne vîmes rien dans la Baye, ni ne remarquâmes aucun indice qui pût faire soupçonner que quelqu'un y avoit abordé depuis notre départ. J'apperçus cette lumiere très-distinctement au moment qu'elle commença, & j'observai qu'elle étoit fort petite au commencement, mais qu'ensuite elle s'accrut jusqu'à former une flamme comme celle d'une grosse torche qui brule. Elle dura dans toute sa force trois à quatre minutes, après quoi elle diminua avec la même lenteur dont elle s'étoit allumée, & enfin elle disparut. Nous envoyâmes le lendemain des gens à terre qui parcoururent toutes les Montagnes, & qui monterent nommément sur le sommet de celle où nous avions vu la lumiere, & y passérent même plusieurs nuits; mais tout fut inutile, ils n'apperçurent rien qui eût du rapport avec cette flamme, & nous ne la revîmes plus pendant le tems que nous fûmes à l'ancre dans la Baye. Comme cette Ile est absolument déserte, & que la couleur de la flamme me parut comme du sang, je fus porté à croire que c'étoit un Volcan. J'en doutois pourtant, n'ayant jamais vu, ni lu, ni ouï dire qu'il y eût des Volcans dans cette Ile, & personne de nous ne put deviner ce que c'étoit, chacun se trouvant dans le même cas que moi; mais enfin nous fûmes éclaircis dans le dernier voyage que nous fîmes à cette Ile, lequel fut le cinquiéme: car le Lieutenant-Général *Don Joseph Pizarro*, ayant envoyé des gens pour reconnoître ce terrain, on trouva qu'il y avoit des cendres, des crevasses, & que le sol en étoit un peu chaud. Alors nos doutes furent dissipés.

Le 21 nous quittâmes l'Ile de *Tierra de Juan Fernandez*, & le 24 nous vinmes jetter l'ancre dans le Port de *Valparayso*. Le Président-Gouverneur de *Chili*, *Don Joseph Manso*, étoit alors dans cette Ville, ainsi que le Lieutenant-Général *Don Joseph Pizarro*. Outre les Vaisseaux Marchands de *Callao*, nous trouvâmes dans le Port trois Navires *François*, savoir, le *Louis Erasme*, la *Notre Dame de Délivrance*, & le *Liz*, qui avoient été fretés par quatre Négocians de *Cadix*, & envoyés à la *Mer du Sud* comme Vaisseaux de régître: ils étoient arrivés à *Valparayso* pour commencer la vente de leurs marchandises.

Selon différentes observations que fit *Don Jorge Juan* dans ce Port lors de son dernier voyage en l'année 1744, la Ville, ou, pour mieux dire, la Bourgade de *Valparayso* est par les 33 deg. 2 min. 36½ sec. de Latitude Méridionale; & selon celles du Pere *Feuillée*, elle est par les 304 deg. 11 min. 45 sec. de Longitude comptée du Méridien de *Ténériffe*. Cette Bourgade a eu des commencemens bien foibles; ce n'étoient d'abord

que des magazins que les Marchands de *Santiago* y firent bâtir pour y ſerrer leurs marchandiſes, afin que les Vaiſſeaux puſſent les charger-là pour les tranſporter au *Callao*, dont *Valparayſo* eſt le Port le plus voiſin, n'y ayant que vingt lieues de diſtance de l'un à l'autre, quoique ceux du Pays en comptent davantage. Il n'y avoit alors d'autres habitans que les Commis que les Marchands y tenoient pour avoir ſoin de leurs magazins, & de l'expédition de leurs marchandiſes. Peu à peu ces Marchands s'y établirent avec leurs familles, & il y vint d'autres habitans de *Santiago*, attirés uniquement par la commodité du Commerce. Enfin la Bourgade s'eſt ſi bien aggrandie, qu'elle eſt actuellement conſidérable & fort peuplée. Elle ſeroit ſans-doute beaucoup plus grande, ſans la mauvaiſe diſpoſition du terrain; car elle a tout près une Montagne, & ſi près que la plupart des maiſons ſont bâties ſur le panchant, ou dans les coulées, & le reſte eſt à peu de diſtance de la Mer: c'eſt le quartier le plus large & le plus commode quant au terrain; mais le plus incommode par rapport au tems, étant extrêmement expoſé en Hiver aux vents de Nord, qui mettent tout ce quartier en danger par les lames qu'ils élévent de la Mer juſqu'aux portes des maiſons, qui ſont bâties, quelques-unes de chaux & de moilons, quelques autres de briques crues, & quelques autres de *bajaréques*.

Il y a dans *Valparayſo*, outre la Paroiſſe, un Couvent de l'Ordre de *St. François*, & un de l'Ordre de *St. Auguſtin*, dont les Egliſes ſont pauvres & chetives, & le nombre des Religieux fort petit. Les habitans ſont mêlés de Blancs, de Mulâtres, & de Métifs. Aux environs de la Bourgade il y a divers Villages, & les Campagnes ſont remplies de Métairies. La Fortereſſe a un Gouverneur particulier, nommé par le Roi. Tout ce qui regarde l'état militaire de la Place dépend de ce Gouverneur.

La proximité de ce Port avec la Ville de *Santiago* y attire tout le commerce qui ſe faiſoit anciennement à *la Conception*. C'eſt à *Valparayſo* que viennent aujourd'hui tous les Vaiſſeaux du *Callao* qui font le commerce du *Pérou* & du *Chili*. Ordinairement ils viennent à vuide, ou n'apportent que les Denrées que nous avons nommées ci-deſſus & qui manquent au *Chili*. Celles qu'ils chargent à *Valparayſo* ſont du Froment, du Savon, des Maroquins, des Cordages de chanvre, & des Fruits ſecs, avec leſquels ils retournent au *Callao*. Il y a un Vaiſſeau qui dans le cours de l'Eté, c'eſt-à-dire depuis le mois de *Novembre* juſqu'au mois de *Juin*, fait trois fois ce voyage, & pendant ces intervalles de départ & de retour les Mules & les Charrétes ne ceſſent de voiturer des Denrées, pour remplir les magazins; ainſi le commerce eſt continuel ſoit par terre ou par mer.

Les

GRUNDI
von d
MEERBUSEN
VALPA
an den Küsten
im 33 Gr. 2 Min. 36½ S. Süderbr
nach der Teneriffischen Mittagslin
Majestæt in Spanien im

PLAN DE LA BA
VALP
Sur les Côte
Par les 33 Deg. 2 Min. 36½
11 Min. 45 Sec. de Longitu
Levé par l'O

A. Abhang de los Angeles od. der Eng
B. Altes Castel mit seinem Thurme
der Ebene.
C. Johann Gomez Abhang. Fischerwohn
D. St. Franciscus Abhang, wo sich die
meisten Leute aufhalten.
E. Das große Castel und Fort.
F. St. Augustins Abhang.
G. Claas Abhang od. abhangige Berge
H. Wasserplatz für die Schiffe.

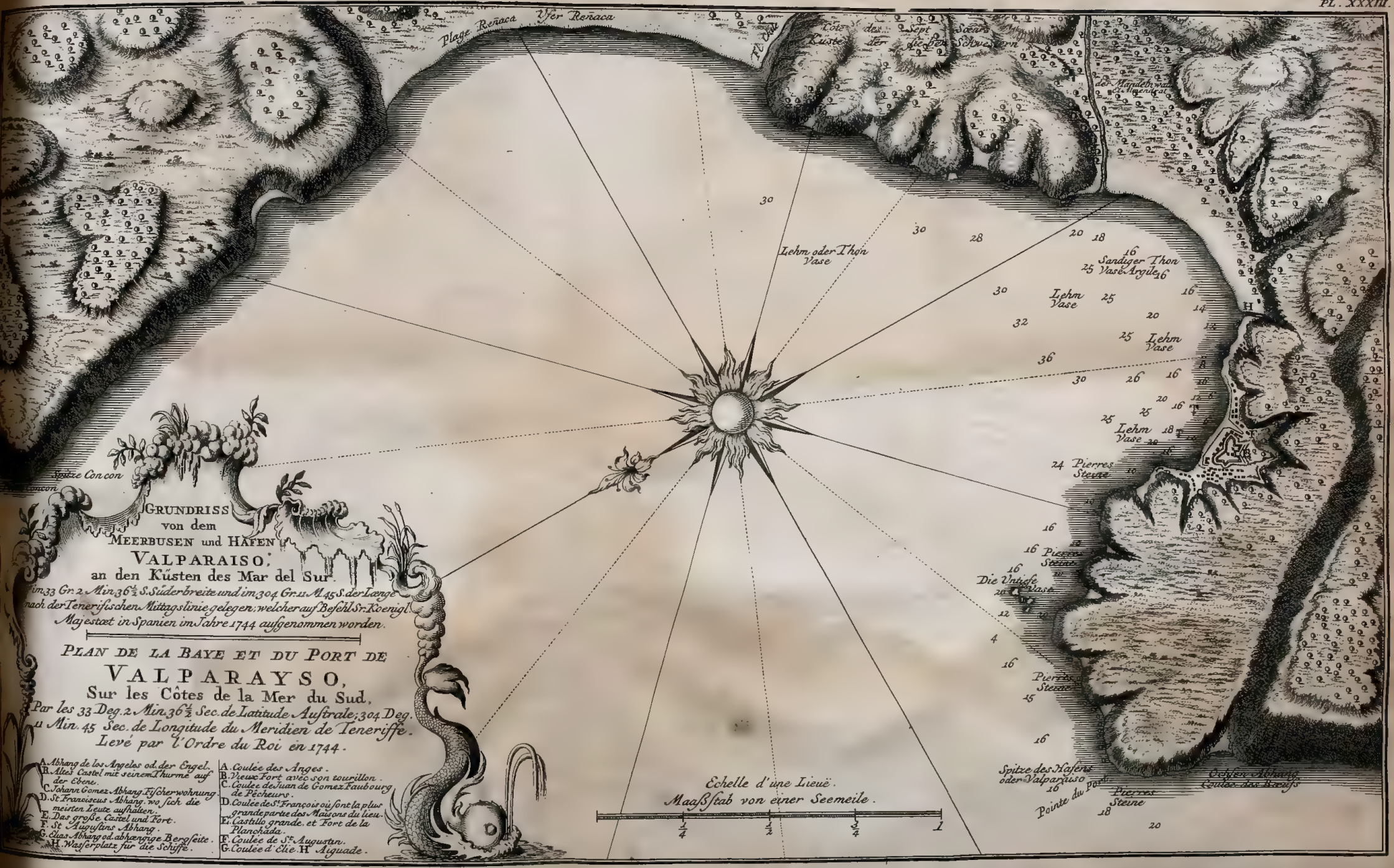

GRUNDRISS
von dem
MEERBUSEN und HAFEN
VALPARAISO,
an den Küsten des Mar del Sur
im 33 Gr. 2 Min. 36½ S. Süderbreite und im 304 Gr. 11 M. 45 S. der Länge
nach der Teneriffischen Mittagslinie gelegen; welcher auf Befehl Sr. Koenigl.
Majestæt in Spanien im Jahre 1744 aufgenommen worden.

PLAN DE LA BAYE ET DU PORT DE
VALPARAYSO,
Sur les Côtes de la Mer du Sud,
Par les 33 Deg. 2 Min. 36½ Sec. de Latitude Australe; 304 Deg.
11 Min. 45 Sec. de Longitude du Meridien de Teneriffe.
Levé par l'Ordre du Roi en 1744.

A. Abhang de los Angelos od. der Engel.
B. Altes Castel mit seinem Thurme auf der Ebene.
C. Johann Gomez Abhang Fischerwohnung.
D. St. Franciscus Abhang, wo sich die meisten Leute aufhalten.
E. Das große Castel und Fort.
F. St. Augustins Abhang.
G. Claus Abhang od. abhængige Bergseite.
H. Wasserplatz für die Schiffe.

A. Coulée des Anges.
B. Vieux Fort avec son tourillon.
C. Coulée de Juan de Gomez Faubourg de Pêcheurs.
D. Coulée de St. François où sont la plus grande partie des Maisons du lieu.
E. Castillo grande, et Fort de la Planchada.
F. Coulée de St. Augustin.
G. Coulée d'Chi. H. Aiguade.

Les Propriétaires des Vaiſſeaux qui ordinairement ſont établis à *Lima* ou à *Callao*, ſe mettent en ſociété de commerce avec les Propriétaires des riches Métairies du *Chili*, deſorte que toute la cargaiſon des Vaiſſeaux eſt ou pour le compte de l'un des deux, ou pour le compte de tous les deux. Il y en a cependant qui frêtent des Vaiſſeaux, & qui font le même commerce; mais ſi leur cargaiſon eſt de Blé, il revient à un prix exceſſif eu égard à ſa valeur intrinſéque; puiſque la *Fanégue* ne revenant qu'à 10 ou 12 réaux, un peu plus qu'à *la Conception*, le fret de chaque *Fanégue* eſt depuis 12 réaux juſqu'à 2 piaſtres, ou même davantage. Ce qui en augmente conſidérablement le prix au *Callao*, c'eſt que la *Fanégue* n'y eſt que de 5 arrobes & 5 livres, au-lieu qu'au *Chili* elle contient 6 arrobes & 6 livres, & s'y vend 24 à 30 réaux.

Comme ce commerce ne ſe fait qu'en Eté, c'eſt auſſi durant cette ſaiſon que *Valparayſo* eſt le plus peuplée. Dès-que l'Hiver vient tout le monde ſe retire à *Santiago*, & il ne reſte à *Valparayſo* que ceux qui ſont obligés d'y reſter.

Les Vivres de toute ſorte abondent à *Valparayſo*; on y en apporte de *Santiago*, & des Villages d'alentour; les Viandes y ſont en abondance, mais non pas à ſi bon marché pour les Vaiſſeaux qu'à *la Conception*. Les Fruits y ſont à foiſon, excellens, & d'une groſſeur prodigieuſe: particulierement une eſpéce de Pomme, qu'ils nomment *Pomme de Quillota*, parce qu'on les apporte de ce Village. Elles ſont ſans comparaiſon plus groſſes qu'aucune Pomme d'*Eſpagne*, d'un goût délicieux, & ſe fondant dans la bouche.

La Chaſſe eſt auſſi fort abondante dans ce terroir, particulierement celle des Perdrix, qui commence au mois de *Mars*. Il y en a une ſi prodigieuſe quantité que les Muletiers les tuent à coups de bâton, ſans preſque ſe détourner de leur chemin, & arrivent à *Valparayſo* avec une bonne proviſion de ce Gibier. Plus près du Port on voit peu de Perdrix & d'autres Oiſeaux à proportion. La Pêche n'eſt pas non plus abondante ſur cette Plage.

La Côte de *Valparayſo* forme une Baye, qui du Nord-Eſt au Sud-Ouëſt a environ trois lieues d'étendue. Elle eſt formée par deux pointes de terre, dont l'une eſt celle de *Concon*, & l'autre celle de *Valparayſo*. Le Port eſt au Sud-Ouëſt de celle-ci. Il eſt d'une grandeur aſſez conſidérable, puiſqu'il entre de-là plus d'une lieue avant dans les Terres: le fond en eſt de vaſe gluante & ferme, & on y trouve à une cablure & demie de la Plage 14 & 16 braſſes d'eau, ce qui augmente à proportion de la diſtance où

l'on eſt de terre, de maniere qu'à environ demi-lieue plus loin on trouve 36 & 40 braſſes. Tout le Port eſt net, excepté au Nord-Eſt de la Crevaſſe des *Anges*, où il y a une roche à fleur d'eau à la diſtance d'une cablure & demie ou deux de la terre, à quoi il faut bien faire attention, parce que c'eſt un écueil dangereux.

Pour bien entrer dans ce Port, il eſt néceſſaire de gouverner en raſant la Pointe de *Valparayſo*, & de la côtoyer à un peu moins d'un quart de lieue de diſtance de la Plage; alors on trouvera par-tout 20, 18, & 16 braſſes d'eau. A-meſure qu'on double cette Pointe on s'approche davantage de la terre, deſorte qu'on paſſe près d'une baſſe à la longueur d'un Vaiſſeau, laquelle n'eſt qu'à demi-cablure de terre, & on peut en approcher ſans crainte; car elle eſt ſi ſaine que quand même le côté du Vaiſſeau y toucheroit, il n'y auroit point de danger. Quand on s'éloigne trop de cette baſſe, on perd le deſſus du vent, & l'on eſt longtems à louvoyer pour gagner le mouillage. Il faut pourtant prendre garde de ne pas en approcher le matin, parce qu'alors les vents calment de-là juſqu'au-dedans de la Baye, pendant qu'ils ſont frais en dehors; & en ce cas il ſeroit à craindre que le Vaiſſeau ne pouvant gouverner ne s'engageât ſur la baſſe; & il n'eſt nullement commode pour éviter ce péril de mouiller ſur 50 braſſes d'eau, qui eſt préciſément la quantité qu'il y en a aux environs de la baſſe. Ce qu'on peut faire de mieux dans ces occaſions, c'eſt de ſe tenir hors de la Baye & de louvoyer juſqu'à midi, qui eſt le tems où le vent commence à fraîchir au-dedans juſqu'au Port, & alors on peut entrer ſans danger moyennant qu'on obſerve ce qui a été dit ci-deſſus. On peut auſſi entrer dans la Baye & mouiller dans l'endroit qui paroîtra le plus commode, & y reſter juſqu'au lendemain, & alors lever l'ancre dès le matin & profiter du vent de Terre, qu'ils nomment *Concon*, parce qu'il vient du côté de cette Pointe ou Cap, qui eſt immancable tous les jours à-moins que ce ne ſoit pendant la mouſſon des vents de Nord; car en ce cas le péril ſeroit égal.

La maniere de mouiller dans cette rade, c'eſt d'amarrer une ancre à ſec au Sud-Sud-Ouëſt, & l'autre dans la Mer au Nord-Nord-Ouëſt. Il faut bien aſſurer la premiere, parce que les vents de Sud & de Sud-Ouëſt, quoiqu'ils paſſent par-deſſus la terre, ſont ſi forts qu'ils font dérader les ancres, c'eſt pourquoi ou en amarre une à terre: ſans cette précaution on ne pourroit tenir à-cauſe de la pente du fond.

Dès-que la Mouſſon des vents de Nord commence, c'eſt-à-dire, pendant les mois d'*Avril* & de *May*, les Vaiſſeaux ſont expoſés à toute la vio-

violence de ces vents, qui entrent dans la rade par l'ouverture & ſans réſiſtance, & rendent la Mer ſi mâle, que ſi le Vaiſſeau n'eſt pas bien amarré, il court grand riſque d'être déradé & jetté contre les blaſques & les écueils qui ſont à la côte. Pour prévenir ce malheur il faut au-lieu d'une ancre en amarrer deux à terre, & alors la ſureté dépend de la force des cables.

CHAPITRE XI.

Voyage de Valparayſo *au* Callao. *Remarques ſur cette Navigation. Second retour à* Quito *pour terminer les Obſervations. Troiſiéme voyage à* Lima *pour paſſer de-là en* Eſpagne *par le Cap* Hornes.

COmme le but de notre Eſcadre étoit de croiſer auſſi longtems qu'il ſeroit néceſſaire, nous ne nous arrêtâmes pas beaucoup à *Valparayſo*, & le Commandant *Don Joſeph Pizarro* étant venu à bord pour s'embarquer, nous appareillâmes & fîmes voile vers les Iles de *Juan Fernandez* pour voir s'il n'y étoit point venu de Vaiſſeau ennemi, & n'ayant rien trouvé, nous reprîmes la route du *Callao* le 24 de *Juin* 1743, & le 6 de *Juillet* nous entrâmes dans le Port de cette Ville. Le lendemain notre Commandant & les principaux Officiers mirent pied à terre. *Don Joſeph de Llamas*, Général des Armes du *Pérou* & Gouverneur du *Callao*, qui fait toujours ſa réſidence à *Lima*, comme le lieu le plus propre à ſes fonctions, étoit venu de cette Ville pour recevoir notre Chef au *Callao*, d'où il l'accompagna à *Lima*, où il fut reçu du Viceroi & de toute la Ville avec les plus grandes marques de ſatisfaction.

Etant partis de l'Ile de *Tierra de Juan Fernandez*, nous portâmes pendant les trois premiers jours au N. N. E. & N. E. $\frac{1}{4}$ N. par des vents frais d'Ouëſt Sud-Ouëſt & Sud-Sud-Ouëſt avec de groſſes Mers de Sud-Ouëſt. Nous trouvant par les 28 deg. & demi nous portâmes au Nord environ de 6 à 7 deg. plus par le Nord-Eſt, juſqu'au 3 à 9 heures du matin, qu'étant par les 16 deg. 28 min. de latitude nous découvrîmes la terre de la côte de *Chala*, & le lendemain 4, à midi, nous apperçûmes l'Ile de *Sangallan* 6 lieues à l'Eſt-Nord-Eſt. Nous pourſuivîmes en côtoyant la terre, & le 5 à midi nous eûmes l'Ile d'*Aſia* E. N. E. à 4 lieues de diſtance, & le 6 à une heure & demie du ſoir nous entrâmes dans le Port de *Callao*.

On voit par ce que je viens de dire, que juſqu'aux 28$\frac{1}{2}$ deg. les vents

ſou-

ſouflerent par le Sud-Ouëſt, ce qui s'accorde avec ce qui a été remarqué au Chap. III. par rapport à ces Mers, & c'eſt tout ce à quoi nous devions nous attendre pour confirmer ce que nous avons dit à ce ſujet: la raiſon eſt que l'Hiver étoit déjà bien commencé lors de notre retour au *Callao*. Mais comme pendant les trois premieres journées, les vents qui ſouffloient fort, nous avoient rapprochés de terre, ces vents depuis la ſusdite Latitude changerent au Sud, & depuis les 25 jusqu'aux 21 deg. ils devinrent Sud-Eſt, & quand nous fûmes par les 20 deg. peu éloignés de terre, ils s'établirent au Sud-Sud-Eſt & Eſt-Sud-Eſt. Nous eûmes auſſi Mer du Sud-Ouëſt, mais cela ceſſa à meſure que nous fûmes plus près de terre, de maniere que depuis les 25 deg. la Mer diminua, & dès les 21 il n'y en eut plus du tout. A l'égard des courans nous remarquâmes le contraire; car dès le 21 ou 20 deg. nous nous apperçûmes qu'ils alloient par le Nord-Ouëſt ſelon la direction de la côte, & que nous allions à moins de latitude.

Il y a deux précautions à prendre dans la traverſée des côtes du *Chili* au *Callao*; la premiere, de ne pas approcher à vue de terre dans le Golfe d'*Arica*; parce que les courans faiſant pluſieurs tours & détours, il en coute bien des peines & du tems pour ſortir de-là en côtoyant la terre, & cependant il la faut côtoyer dans ce cas-là; parce que ſi l'on s'en éloigne on riſque de ne pouvoir entrer dans le Port du *Callao:* car les eaux courant par le Nord-Ouëſt on ſe trouve ſous le vent du Port lorſqu'on découvre la terre; & par conſéquent ce n'eſt pas un petit ouvrage que de gagner le Port quand on a & le vent & les courans contraires. La ſeconde précaution naît de celle-là, & conſiſte à tâcher de gagner la terre entre la *Naſca* & *Sangallan* ou aux environs: moyennant cela on porte d'abord à la côte à une diſtance proportionnée, de maniere qu'on ne riſque point de la dépaſſer, comme cela eſt arrivé à pluſieurs, qui emportés par les courans plus loin qu'ils n'auroient ſouhaité, & voulant ſe rapprocher de terre, ſe ſont trouvés fort loin ſous le vent au moment qu'ils l'ont apperçue.

Cette derniere précaution eſt ſurtout néceſſaire en Hiver, parce qu'alors l'air étant embrumé ou couvert de nuages on ne peut pas prendre hauteur ſouvent de cinq à ſix jours. D'ailleurs la brume dérobe la vue de la terre; c'eſt ce qui nous arriva dans le voyage dont je parle; car nos Vaiſſeaux étoient déjà à l'ancre dans le Port du *Callao* à un petit quart de lieue de terre, qu'on ne les appercevoit point, tant le brouillard offusquoit la vue; deſorte que ſi nous avions été moins à portée de la côte,

nous

nous n'aurions pu gagner le Port, parce que nous aurions été de beaucoup trop ſous le vent quand le tems ſe ſeroit éclairci.

Le 25 de *Juin*, qui fut le ſecond jour de notre Navigation depuis l'Ile de *Tierra de Juan Fernandez*, nous vîmes un Phénoméne pareil à celui que nous avions vu à *Quito*, comme il a été rapporté. Celui dont je parle ici étoit un Globe de feu, ou un Amas de vapeurs enflammées. Il commença le matin à trois heures & demie du côté de l'Ouëſt, & courut longtems avec le vent qui ſoufloit par la bande de l'Eſt. La lumiere qu'il répandit fut ſi grande, que les gens qui étoient ſur le gaillard d'avant reconnurent diſtinctement les vigies du château d'arriere, & les uns & les autres ne furent pas peu effrayés: cette lumiere ſi éclatante dura trois à quatre minutes, & demi-heure après nous ſentîmes dans le Vaiſſeau trois à quatre ſecouſſes ſi fortes, que nous crûmes que le Navire avoit touché; mais enſuite nous conclûmes qu'il falloit qu'il y eût un tremblement de terre.

L'Eſcadre étant arrivée au *Callao* avec le Commandant-Général de cette Mer (c'étoit le titre conféré à *Don Joſeph Pizarro*) & un nombre ſuffiſant d'Officiers diſtingués par leur zéle & leur expérience, qui pouvoient rendre les mêmes ſervices que nous avions rendus juſqu'alors, nous réſolûmes d'aller mettre la derniere main au principal ouvrage dont nous avions été chargés, & pour cet effet nous priâmes le Viceroi de nous permettre de retourner à *Quito:* mais avant de nous congédier, ce Seigneur ſouhaita que nous finiſſions quelques affaires dont il lui plut nous nous charger. *Don Jorge Juan*, s'en étant acquitté plus promtement que moi, partit du *Callao* le 14 de *Novembre* dans le deſſein de tout préparer, afin qu'à mon arrivée rien ne nous empêchât de commencer auſſitôt les obſervations qu'il y avoit encore à faire. Enfin le Viceroi n'ayant plus beſoin de mes ſervices, & ſe trouvant pleinement ſatisfait, me permit de partir, deſorte que j'arrivai à *Quito* le 27 de *Février* 1744. *Don Jorge Juan* avoit déjà commencé les préparatifs dont je viens de parler, & en attendant qu'ils fuſſent finis, nous eûmes occaſion d'obſerver la Cométe qui parut cette année, à quoi nous fûmes aidés par Mr. *Godin*, le ſeul des Académiciens *François* qui fût reſté dans cette Province.

Les 3 & 4 *Février* furent les premiers jours où la Cométe parut, & comme le Ciel de *Quito* eſt peu propre aux Obſervations Aſtronomiques, étant continuellement intercepté par les nuages, ce ne fut que le 6 que nous pûmes l'obſerver. Nous la découvrîmes déjà proche de ſon couchant, & comme ce couchant étoit par-delà la Montagne de *Pinchin-*

cha, la hauteur de cette Montagne la déroba bientôt à notre vue, deſorte qu'après ſept ou huit heures du ſoir on ne la voyoit plus. Le 6 donc à 7 heures du ſoir nous obſervâmes que ſa hauteur ſur l'Horizon étoit de 15 degrés, dans un azimuth qui déclinoit de l'Oueſt par le Nord 18 degrés. La tête de la Cométe parut à Mr. *Godin* & à *Don Jorge Juan* oblongue, tandis qu'elle me parut tout-à-fait ronde. Nous jugeâmes unanimement qu'elle étoit plus grande que le corps de *Jupiter*. La queue paroiſſoit s'étendre 2 degrés à l'oppoſite du Soleil, & formant avec le point vertical un angle de 30 degrés ou environ.

Le 7 nous réitérâmes l'obſervation à 7 heures 8 minutes du ſoir, & trouvâmes que la Cométe étoit à 11 degrés 11 minutes de hauteur ſur l'Horizon, dans un azimuth qui déclinoit de l'Oueſt au Nord 17 degrés 15 minutes. Par cette ſeconde obſervation, plus ſure que la premiere, nous trouvâmes, après avoir corrigé la hauteur de la refraction, que la Cométe occupoit le 332. degré 50 minutes d'aſcenſion droite, & qu'elle avoit 20 degrés 5 minutes de déclinaiſon au Nord: d'où nous conclûmes qu'elle ſe trouvoit ſur la même route que tenoit celle qu'avoit obſervé Mr. *Caſſini* en 1681, & celle que *Tycho Brahé* avoit obſervée en 1577. Deſorte qu'il eſt très-probable que ces trois Cométes ne ſont que la même apparue en divers tems: car quoique les périodes ne conviennent pas, elle peut en avoir fait deux dans le premier intervalle. Les nuages ne nous permirent pas de continuer cette obſervation, & quelques jours après pluſieurs perſonnes prétendirent avoir vu cette Cométe le matin.

Comme il nous manquoit encore quelques triangles du côté ſeptentrional de notre Méridienne depuis *Pambamarca* juſqu'à l'endroit où Mr. *Godin* avoit fait ſa ſeconde Obſervation Aſtronomique, & où il y avoit un inſtrument tout monté & fabriqué exprès pour cela, nous réſolûmes de commencer par cette opération, que Mr. *Godin* n'avoit pas encore toute achevée. Dès-qu'elle le fut nous paſſâmes à l'Obſervatoire de *Puéblo Viéjo de Mira* le 22 de *Mars*. Le Ciel nous y fut moins favorable que dans aucune ſtation où nous euſſions encore été, & nous nous vîmes obligés de reſter dans celle-ci juſqu'au 22 de *May*, qu'ayant achevé les obſervations nous retournâmes à *Quito*, avec la ſatisfaction de n'être enfin plus expoſés à voir notre patience miſe à de continuelles épreuves par l'oppoſition & la contrariété des nuages, ni à eſſuyer les fatigues d'un ſéjour preſque continuel dans les lieux les plus déſerts & les plus incultes.

Pendant notre ſéjour à *Mira*, *Don Jorge Juan* s'appliqua à obſerver la variation, & par quatre obſervations qu'il fit, & qui s'accordoient enſem-

ſemble à peu de choſe près, elle fut trouvée de 8 deg. 45 min. Nord-Eſt. Revenus à *Quito* nous ne ſongeâmes plus qu'à la route que nous prendrions pour retourner en *Eſpagne*, & comme nous étions impatiens de partir, nous jugeâmes à-propos de profiter de l'occaſion que nous offroient les Vaiſſeaux *François* qui ſe trouvoient dans cette Mer, & ſe diſpoſoient à faire voile pour l'*Eſpagne*. Par-là nous avions l'avantage de faire notre voyage par le Cap *Hornes*, & de perfectionner par notre propre expérience les notices de la *Mer du Sud*, en rendant en même-tems compte de notre route. Mais ce qui nous détermina le plus à prendre cette voye, ce fut la ſureté des papiers contenant nos obſervations; car alors on étoit bien éloigné en *Amérique* de croire que la *France* eût déclaré la guerre à l'*Angleterre*, & nous penſions nous-mêmes que voyageant dans des Vaiſſeaux d'une Nation neutre, nous ne courions aucun riſque par rapport à ces papiers. Tout cela bien conſidéré, nous ne perdîmes pas un moment de tems, & après avoir pris quelques arrangemens, nous partîmes pour retourner à *Lima*, où j'arrivai avant *Don Jorge Juan*, que quelques nouvelles commiſſions du Viceroi retarderent quelque tems à *Guayaquil*. Il s'en acquitta aſſez promtement pour pouvoir arriver à *Lima* avant le départ des Vaiſſeaux *François*, lequel fut différé plus longtems qu'on ne penſoit; ce qui me donna lieu de faire un extrait de toutes nos obſervations & de nos remarques les plus importantes, lequel je remis au Viceroi avant mon départ. Ce Seigneur fit mettre cet extrait parmi les Archives de ſa Sécretairerie, afin qu'on pût toujours y avoir recours au cas qu'il nous arrivât quelque accident en Mer qui privât le Public des papiers que nous emportions avec nous.

Pendant que nous achevions les obſervations à *Mira*, Mr. *Godin* reçut une preuve ſenſible du cas que l'on faiſoit à *Lima* de ſon ſavoir, ayant été choiſi par l'Univerſité de *St. Marc* pour remplir la Chaire de Mathématiques vacante par la mort de *Don Pedro Péralta*, qu'il accepta d'autant plus volontiers qu'il ne pouvoit alors paſſer en *Europe* comme il l'auroit déſiré, ayant diverſes affaires rélatives à ſa Compagnie à terminer auparavant, & ne pouvant abſolument s'en diſpenſer. Il ſe propoſoit en même-tems de profiter du tems qu'il reſteroit à *Lima* pour faire de nouvelles obſervations & expériences; & ne doutant pas que le Ciel de *Lima* ne fût plus propre à cela pendant l'Eté que celui de *Quito* & des Montagnes, il ſe mit en chemin pour *Lima*, & y arriva avec *Don Jorge Juan*. Dès-qu'il fut arrivé le Viceroi charmé de ſes talens confirma le choix de l'Univerſité, & pour donner à ce ſavant Académicien une marque parti-

culiere de ſa conſidération, il lui conféra l'emploi de Coſmographe de Sa Majeſté avec d'autres avantages attachés à cette charge. Mais Mr. *Godin* n'eut jamais intention de demeurer dans ce Pays au-delà du tems néceſſaire pour finir ſes affaires. Il ſavoit trop qu'il étoit comptable au Roi ſon Maître & à l'Académie des ſuccès de ſon voyage & des opérations dont il avoit été chargé par ſes Collégues comme le plus ancien des trois.

Ce fut avec autant de répugnance que Mr. *de Juſſieu* ſe détermina à reſter encore quelque tems à *Quito* pour y attendre Mr. *Hugot*, & voir en même-tems le tour que prendroient les affaires générales qui avoient allumé la guerre en *Europe*, afin de pouvoir retourner en *France* avec moins de risque. Mr. *Verguin* étoit parti pour ſa Patrie, & avoit choiſi la voye de *Panama*. Deux autres de ſes compatriotes étoient morts, l'un à *Cayambe*, l'autre à *Puenca*, un autre s'étoit établi à *Quito*, de maniere que toute la Compagnie *Françoiſe* s'étoit diſperſée auſſitôt que les motifs de ſon union eurent ceſſé. Ce n'étoit pas un petit bonheur que d'avoir, ſans ſe rebuter pendant une ſuite de travaux immenſes, ſupporté tant d'incommodités, habité dans tant de climats différens, eſſuyé par-tout des périls continuels, ſurmonté enfin des obſtacles au-delà de l'imagination, & terminé une entrepriſe ſi grande & ſi difficile, pour entrer dans une carriere de nouveaux dangers, avant de pouvoir mettre un ouvrage ſi important en état de paroître en public & d'y être de quelque utilité.

LIVRE TROISIEME.

Voyages du Port de *Callao* en *Europe*, avec des Remarques sur la Navigation, depuis *la Conception* de *Chili* jusqu'à l'Ile de *Fernando de Noronna*, *Cap-Breton*, *Terre-Neuve*, & *Portsmouth* en *Angleterre*; & depuis le même Port du *Callao* jusqu'à celui du Cap *François* en l'Ile de *St. Domingue*, & de-là à *Breſt* en *France*.

CHAPITRE PREMIER.

Départ du Callao: *arrivée au Port de* la Conception: *& Voyage de-là à l'Ile de* Fernando de Noronna.

Resolus, comme il a déjà été dit, de retourner en *Eſpagne*, nous apprîmes en arrivant à *Lima* en 1744 qu'il y avoit au Port de *Callao* deux Fregates *Françoiſes*, l'une nommée *le Lys*, & l'autre *la Notre Dame de la Délivrance*, toutes deux ſe diſpoſant à faire voile pour l'*Europe*. Sur cet avis nous convinmes *Don Jorge Juan* & moi de profiter de cette occaſion & de faire le voyage ſéparément, afin que quelqu'un de nous deux échappât aux riſques d'une ſi longue navigation, & pût inſtruire un jour le Public du ſuccès de notre commiſſion.

Les Capitaines des deux Vaiſſeaux *François* nous ayant accordé le paſſage, & le Viceroi la permiſſion de partir, nous fûmes à bord le 22 d'*Octobre* 1744, & le même jour on leva l'ancre & l'on fit voile vers le *Chili*. Les deux Fregates allerent de conſerve juſqu'au 11 de *Novembre*, que ſe trouvant par les 33 deg. 40 min. de Latitude elles ſe ſéparerent, *le Lys* devant toucher à *Valparayſo*, & *la Délivrance* continuant ſa route juſqu'à *la Conception*, où elle vint donner fonds dans la Baye de ce nom le 21 de *Novembre*: voyage extrêmement heureux, puiſqu'il ne dura que 29 jours, à quoi ne contribua pas peu l'avantage d'être partis à la ſortie de l'Hiver, ce qui nous procura des vents de Nord foibles à-la-vérité, mais cependant aſſez forts pour nous pouſſer vers le Sud; deſorte que nous ne fûmes pas obligés de nous éloigner beaucoup de la côte, comme cela arrive au fort de l'Eté.

Nous trouvâmes dans le Port de *la Conception* la Fregate *le Louis Erasme*, qui nous attendoit pour faire route avec nous; & le 6 de *Janvier* 1745 *le Lys* nous rejoignit dans la Baye, accompagné d'un autre Bâtiment *François* nommé *la Marquise d'Antin*, qui étant venu dans ces Mers comme Vaisseau de régître chargé de marchandises d'*Europe*, s'en retournoit avec une cargaison de *Cacao* qu'il avoit reçue à *Guayaquil*. Les quatre Vaisseaux ainsi réunis, préparerent le peu d'artillerie qu'ils portoient afin de se défendre en cas d'attaque; & la saison étant déjà un peu avancée, ils remirent à la voile le 27 sur les 10 heures du matin, gouvernant entre l'O. & l'O. $\frac{1}{4}$ N. O. selon que le permettoient les vents qui varioient continuellement du Sud-Ouëst au Sud-Sud-Est. Le 4 de *Février* les Fregates se trouverent par les 35 deg. 21 min. de Latitude, à 9 deg. 38 min. à l'Occident de *la Conception*. Le vent s'étant renforcé par le Sud-Ouëst, nous virâmes de bord pour porter au Sud. Le lendemain nous apprîmes que la Fregate *le Lys* avoit une voye d'eau à sa proue, si considérable que pendant toute la nuit on y avoit été dans de terribles allarmes; d'autant plus que la voye étoit si basse qu'il n'y avoit pas moyen de la fermer sans entrer dans un Port, & alléger le Bâtiment. Sur quoi le Capitaine résolut de changer de route & de gagner le premier Port du *Chili* pour s'y radouber, ce qu'il exécuta. La Fregate *la Délivrance* sur laquelle je me trouvois, n'étoit guere en meilleur état que *le Lys*. Elle avoit aussi une voye d'eau, qu'on avoit découverte en sortant de *la Conception*; mais notre Capitaine ne vouloit point relâcher, tant pour ne point perdre la conserve, que dans la crainte que ses gens ne désertâssent. D'ailleurs il savoit que son Vaisseau étoit vieux & tout crevassé, & il appréhendoit qu'en l'examinant on n'y trouvât tant de réparations à faire, qu'il en perdroit l'occasion de pouvoir doubler le Cap de *Hornes* cette année, & seroit obligé d'attendre l'année suivante. Ces considérations l'engagerent à continuer sa route, & à dissimuler son état aux autres Vaisseaux: ce qui nous mit ensuite tous en danger de périr, vu qu'à mesure qu'on avançoit l'incommodité augmentoit.

Jusqu'au 6 les vents furent variables, tantôt frais, tantôt foibles, & la Mer fut de-même; car quand les vents étoient frais, elle étoit mâle & couroucée, & quand ils étoient foibles, elle étoit tranquille.

Depuis les 35 deg. & 21 min. de Latitude, nous naviguâmes entre le S. E. & le S. & le 12 nous trouvant par les 41 deg. 20 min. nous revinmes entre le S. O. & l'O. les vents ne nous permettant pas de faire autrement jusqu'au 18, que nous nous trouvâmes par les 45 deg. 20 min. de Latitude.

tude. Juſques-là les vents ſouflerent par l'Ouëſt & Nord-Nord-Eſt, d'où ils paſſerent à l'Eſt-Nord-Eſt & Nord-Eſt, variant continuellement, & ſautant tantôt au Sud-Eſt, tantôt au Sud, & tantôt à l'Eſt. Durant ce tems-là la Mer fut tantôt calme, tantôt mâle, & nous eûmes de tems en tems des brouillards épais, & des vapeurs ou nuages qui couvroient tout le Ciel, les jours qu'il n'y avoit pas de brouillards.

Depuis notre ſortie de *la Conception* juſqu'au 7 de *Février* nous trouvant par les 36 deg. 12 min. & à 9 deg. 20 min. à l'Occident de *la Conception*, nous vîmes continuellement des Pardéles, qui diſparurent à cette hauteur. Le 11. étant par les 40 deg. 45 min. & un peu plus à l'Occident que le 7. nous vîmes de petits Oiſeaux noirs qui voloient ſéparément & contre le cours de l'eau, & le 15 la Mer étant tranquille quoique le vent fraîchît, nous apperçûmes des *Quebrantahueſſos*. Le 16 étant par les 44 deg. 31 min. de Latitude à 11 deg. 24 min. à l'Occident du Méridien de la *Conception*, nous apperçûmes des troupes de Pluviers & quelques Pardéles. Les *Quebrantahueſſos* continuerent à ſe faire voir, & le vent s'étant tourné au Sud-Eſt il commença à ſouffler avec tant de force, que nous fûmes obligés de ferler toutes nos petites voiles, & de ne porter que la grande à chaque Fregate. Le 18 le gros tems ceſſa, & la Mer qui avoit été fort mâle s'appaiſa, en même tems les *Quebrantahueſſos* & les autres Oiſeaux diſparurent.

Depuis le 18 nous naviguâmes entre S. $\frac{1}{4}$ S. E. & S. E. $\frac{1}{4}$ E. juſqu'au 26. Les vents continuerent à varier de Sud-Sud-Ouëſt & de Ouëſt-Sud-Ouëſt, & quelquefois du Nord-Ouëſt. Depuis le 26 juſqu'au 3 de *Mars* la route fut entre E. S. E. & E. avec les mêmes vents, mais ſi inconſtans qu'ils ſautoient continuellement de l'Ouëſt au Sud-Ouëſt, & de-là à l'Eſt, courant tous les rumbs de l'aiguille, & changeant avec tant de facilité que rarement ils reſtoient une journée ſur le même rumb; quelquefois ils étoient frais pendant quatre heures, & enſuite devenoient foibles, n'ayant rien de conſtant que leur inconſtance.

Le 20 de *Février* le vent devint ſi fort par l'Ouëſt-Sud-Ouëſt que nous fûmes contraints de prendre un ris dans nos huniers, étant alors par les 48 deg. 2 min. de Latitude. Le 21 le vent calma un peu, & cela dura tout le matin avec peu d'agitation dans la Mer; mais ſur le midi il ſe renforça tellement par l'Ouëſt-Nord-Ouëſt & Ouëſt-Sud-Ouëſt, que nous fûmes forcés de prendre des ris dans nos deux grandes voiles, & de courir ainſi tout le 23 juſqu'au coucher du Soleil, que le tems s'étant un peu appaiſé, nous larguâmes les ris de nos grandes voiles, & ne retinmes

que

que ceux de nos huniers. La Mer fut fort mâle du côté que le vent soufloit; l'air si couvert de nuages & de brouillards, que nous étions souvent assez longtems sans voir les autres Bâtimens; & pour comble d'incommodité le brouillard se convertit en une bruïne qui dura deux jours entiers, après que la tourmente eut cessé.

Le 20 nous vîmes des Oiseaux de toute grandeur, & entre autres un Oiseau noir, plus grand qu'un Jars. Le 21 le nombre des Oiseaux s'accrut, & nous en remarquâmes une espéce entierement semblable aux *Quebrantabuessos*, excepté qu'ils étoient plus grands. Ils avoient tout le plumage blanc excepté la partie supérieure des aîles qui étoit brune, & les aîles mêmes fort grandes, déliées, & un peu courbes. Le 22 les Oiseaux continuerent à se faire voir en grand nombre. Nous étions alors par les 51 deg. 2 min. de Latitude, à 9 deg. 35 min. à l'Occident du Méridien de *la Conception*. Le 23 le nombre des Oiseaux s'accrut, & nous remarquâmes parmi eux plusieurs Mouëtes couvertes de plumes blanches, la queue courte & large, le cou gros & proportionné à la longueur, la tête & le bec à l'avenant: les aîles étoient noires au-dessus & blanches au-dessous, excessivement longues, & fort courbes à la jointure du milieu; leur vol extrêmement rapide, tantôt à fleur d'eau, tantôt un peu élevé, & faisant plusieurs pirouëtes en l'air. Le 25 il continua à bruïner, & l'air à être embrumé: nous étions ce jour-là par les 55 deg. 6 min. de Latitude & à 6 deg. 42 min. à l'Occident de *la Conception*, & les Oiseaux continuoient à voltiger autour des Vaisseaux, particulierement une grande quantité de *Quebrantabuessos* des deux espéces mentionnées. Le 26 nous vîmes aussi quelques *Tonines* *

Le 27 le vent étant presque calmé il tomba beaucoup de neige & de grêle: & le nombre d'Oiseaux s'acrut beaucoup, de diverses espéces, taille, & couleur; néanmoins les Mouëtes faisoient le plus grand nombre; celles ci-différoient aussi entre elles par raport aux couleurs & à la grosseur. Il y avoit aussi des *Tonines*, dont le plumage étoit blanc sous le ventre & brun sur le dos, du-reste semblables à celles que nous avions vues le 26.

Le 1 de *Mars* nous nous trouvâmes par les 57 deg. 5 min. de Latitude, 3 minutes plus à l'Orient que *la Conception*. Le 2 nous vîmes quelques Baleines, & le nombre des Oiseaux diminua; mais la neige & la grêle ne cesserent point, tant qu'il y eut de gros nuages dans l'Horizon du côté d'où le vent venoit; & quoique celui-ci fût modéré, il n'empêchoit pas que

* *Espéce de Macreuses.*

que la neige ne fût fréquente. Le Ciel fut couvert & le froid exceſſif, il tomba beaucoup de neige, & les Oiſeaux reparurent en quantité, & preſque tous fort grands.

Le même jour à midi nous trouvant par les 58 deg. 40 min. de Latitude & 4 deg. 13 min. à l'Orient de *la Conception*, & un peu à l'Occident du Cap de *Hornes*, nous commençâmes à naviguer à l'Eſt-Nord-Eſt à quelque ſoixante lieues au Sud du même Cap, & entre ce rumb & le Nord-Eſt nous continuâmes notre route juſqu'au 28 du même mois. Dans cet eſpace de tems les vents ne ceſſerent point de varier, ſouflant de deux ou trois côtés preſque oppoſés dans un même jour.

Le 4 nous eûmes bonace; le vent ſoufla par le Nord-Nord-Eſt & par l'Ouëſt; le 5 par le Sud-Eſt & l'Ouëſt; le 6 par le Sud & Sud-Ouëſt, & de-même tous les autres jours ſans ſe fixer pour plus de 24 heures. Il ne ceſſa de neiger, deſorte que nous avions quelquefois un demi-pied de neige ſur le tillac. Cela dura juſqu'au 8, que nous trouvant par les 55 deg. 16 min. de Latitude, 14 deg. 30 min. plus à l'Orient que *la Conception*, & ayant déjà doublé le Cap de *Hornes*, la neige & le froid commencerent à diminuer; nous ne vîmes plus que peu d'Oiſeaux; nous en avions remarqué le 7 une eſpéce aſſez ſemblable aux *Oyes*, qui s'abattoient ſur l'eau & nageoient un aſſez long eſpace. Le 8 nous vîmes des troupes de petits Oiſeaux de douze ou quinze à la fois, les uns gris, les autres blancs, leſquels ſe poſoient ſur l'eau, & voltigeoient enſuite ſans s'écarter de ſa ſurface. Le 9 étant par les 54 deg. 21 min. de Latitude & 16 deg. 10 min. à l'Orient de *la Conception*, nous continuâmes à voir les mêmes troupes d'Oiſeaux, & quelques Pardéles plus petites que celles de la Mer du Sud. Le 10 par les 54 deg. 1 min. de Latitude, & 17 deg. 38 min. à l'Orient de *la Conception*, le vent varia beaucoup, courant continuellement du Nord-Nord-Eſt au Sud-Ouëſt; en même-tems il ſe leva un brouillard ſi épais que ne pouvant nous diſtinguer, & le vent étant un peu fort nous craignîmes de nous briſer les uns contre les autres. Pour prévenir ce malheur, on commença de chaque Vaiſſeau à tirer des coups de Canon de diſtance en diſtance, afin d'avertir chacun de quel côté on étoit. Il fit ce jour-là une groſſe pluye, & ſur le ſoir nous vîmes encore beaucoup d'Oiſeaux, la plupart médiocrement gros; nous en remarquâmes de deux eſpéces, qui ne différoient que dans la groſſeur. Le 11 étant par les 52 deg. 15 min. de Latitude, 18 deg. 9 min. à l'Orient de *la Conception*, nous obſervâmes que l'eau de la Mer changeoit de couleur & devenoit verdâtre; mais cela ne dura point, & au bout de 24 heures nous eûmes dépaſſé ce parage, &

l'eau reprit ſa couleur ordinaire. Le 12 & le 13 le vent ſoufla par Nord-Ouëſt & par Ouëſt & fraîchit un peu, mêlé de pluyes paſſageres, comme des giboulées. Parmi les Oiſeaux que nous vîmes ces deux jours-là, il y en avoit deux eſpéces particulieres, les uns grands, & ſemblables aux *Buytres* *, les ailes noires, & le reſte du corps gris; les autres étoient de la groſſeur des Pardéles, & ſemblables aux précédens quant à la couleur. Les uns & les autres voltigeoient autour du Vaiſſeau. Les Matelots diſoient avoir vu beaucoup de poiſſon mort, & il ſe peut bien que ce fût ce qui les attiroit.

Le 14 le vent fut Ouëſt-Nord-Ouëſt & Sud-Ouëſt; & nous trouvant par les 48 deg. 12 min. de Latitude, nous commençâmes à ſentir quelque différence dans le climat; car le jour il ne faiſoit point froid & la nuit on avoit chaud dans les cabines. Le 15 le vent fraîchit par Ouëſt-Nord-Ouëſt & par Nord-Ouëſt, & la Mer fut mâle, ce qui dura juſqu'au 17. Les Oiſeaux diminuerent, & il fit quelques brouillards accompagnés de pluyes. Le 16 la *Marquiſe d'Antin* nous parla, & nous apprîmes que ce Vaiſſeau avoit une voye d'eau, & que l'équipage avoit travaillé toute la nuit précédente pour la boucher; qu'ils avoient remarqué que l'eau entroit par un trou que les rats avoient fait à fleur d'eau près de la poupe du Vaiſſeau. Cet accident obligea cette Fregate à s'arrêter pour boucher ce trou, pendant que les deux autres faiſoient peu de voiles pour l'attendre. La voye d'eau ayant été heureuſement bouchée, les trois Vaiſſeaux ſe réunirent & continuerent leur route. Le 17 nous vîmes de grandes Baleines, dont pluſieurs nous ſuivirent rodant autour de la Fregate.

Le même jour 17 le vent fut foible & la Mer paiſible. Le premier ſoufla par Sud-Eſt & Sud-Sud-Eſt. Nous étions ce jour-là par les 44 deg. 30 min. de Latitude, 25 deg. 13 min. à l'Orient de *la Conception*; nous eûmes quelques ondées de pluye, & nous vîmes de grands Oiſeaux, & d'autres petits & tout blancs que nous n'avions pas encore remarqués.

Notre Vaiſſeau étoit ſi incommodé de l'eau qui y entroit, que depuis pluſieurs jours l'équipage n'avoit pas quitté les pompes, & étoit ſi excédé de travail & de crainte, qu'il n'en pouvoit plus; l'eau augmentoit de maniere qu'il ſembloit que plus on pompoit plus il en entroit. On avoit reconnu qu'elle pénétroit par la poupe & par la proue, & le 19 le tems étant devenu paiſible on mit la chaloupe en Mer avec les calfas pour boucher du-moins les principales ouvertures, ce qui ne put

* Les mêmes que les Condors. Voyez *Tom. I. p.* 362.

put pourtant être exécuté à-cauſe de l'agitation de la Mer qui continuoit à être mâle.

Le 20 nous eûmes un gros tems, le vent étant au Nord & Nord-Ouëſt ¼ au Nord, & nous fûmes obligés de mettre à la cape; mais le lendemain la tempête ceſſa & ſe termina par une petite pluye. Le vent continua du même côté juſqu'au 25, ſouflant foiblement & par intervalle, mêlé de calmes, de brouillards & de pluyes. Nous étions alors par les 39 deg. 14 min. de Latitude, à 30 deg. 5 min. à l'Orient de *la Conception*. Et tous ces jours-là nous vîmes quelques Oiſeaux en petit nombre, & de différente eſpéce, parmi leſquels il y avoit des *Pardèles* noires, & d'autres plus grandes d'un brun foncé.

L'eau qui entroit dans notre Vaiſſeau croiſſoit tellement, que tous nos gens n'en pouvant plus à force de pomper nuit & jour, on délibéra ſi on n'abandonneroit pas le Bâtiment pour paſſer à bord des deux autres; il y avoit déjà pluſieurs jours qu'il avoit été queſtion de le dégrader & de le laiſſer-là, mais les richeſſes qu'il avoit à bord avoient empêché d'exécuter ce deſſein. En effet ce Vaiſſeau portoit près de deux millions de piaſtres, dont les deux tiers étoient en Or & en Argent, & le reſte en *Cacao* qu'il avoit chargé à *Guayaquil*. Une ſi riche cargaiſon méritoit bien qu'on employât toute ſorte de moyens pour ſauver ce Bâtiment: on prit donc le parti de le ſoulager; & afin de diminuer le travail des pompes, & la crainte que nous avions tous de voir le Vaiſſeau couler bas, on emplit d'étoupes une voile que l'on couſut en forme de ſac, & où l'on mit pluſieurs choſes peſantes, après quoi on la jetta ſous la proue: mais cette invention ne produiſit que peu ou point d'effet; car quoiqu'il parût d'abord que l'eau n'entroit plus en ſi grande quantité, on s'apperçut bientôt qu'elle avoit écarté cette balle d'étoupes, & qu'elle pénétroit comme auparavant.

Le 29 nous étions par les 35 deg. 38 min. de Latitude, 33 deg. 27 min. à l'Orient de *la Conception*, & depuis ce jour juſques au 4 d'*Avril* la route fut entre N. & O. N. O. De-là juſqu'au 20, elle fut par divers rumbs depuis le N.E. juſqu'à l'E. N. E. & durant cet intervalle le tems ne fut pas moins variable qu'auparavant, deſorte qu'en 23 jours il n'y eut que neuf degrés & demi de diminution dans la Latitude, par conſéquent le 20 d'*Avril* nous étions par les 25 deg. 55 min. Depuis le 7 juſqu'au 15 nous fûmes entre les 28 & 29 deg. ſans en pouvoir ſortir.

Le 29 de *Mars* nous vîmes des *Pardèles*, & une autre eſpéce d'Oiſeaux noirs. Le 30 nous largâmes les écoutes, & remîmes nos voiles de hune. Nous ne vîmes aucun Oiſeau ces jours-là; mais le 3 d'*Avril* ils recommen-

cerent à paroître en grand nombre, & entre autres une espéce assez semblable aux Calandres; nous vîmes dans la Mer quelques Dorades; depuis ce parage où nous étions par les 30 deg. 30 min. de Latitude les Dorades & les Bonites ne cesserent de se faire voir. Le 8 nous trouvant par les 28 deg. 58 min. de Latitude nous eûmes des brouillards & des grains de vent & de pluye qui durerent jusqu'au 13. Ce jour-là nous profitâmes du beau tems pour remettre notre petite Artillerie en état, & nous fîmes descendre les Charpentiers & les calfas dans la chaloupe pour tâcher de boucher les ouvertures du bordage de notre Vaisseau; mais tous leurs efforts furent inutiles; car quoiqu'ils bouchassent plusieurs fentes, l'eau ne diminuoit point.

Le 18 étant par les 26 deg. 52 min. de Latitude nous commençâmes à voir des Poissons volans & des Requins, dont le nombre augmenta depuis à mesure que la latitude diminuoit.

Dès le 25 de *Mars* étant à la hauteur de 39 deg. 14 min. *Don Pedro de Arriago*, qui avoit freté les deux Fregates le *Louis Erasme* & *la Délivrance*, avoit proposé aux Capitaines de ces deux Vaisseaux, que s'ils le jugeoient à-propos, vu que leurs vivres commençoient à diminuer, on pourroit gagner le Port de *Monte-Vidéo*, où non seulement ils pourroient se pourvoir de tout ce qui leur étoit nécessaire & se radouber, mais encore profiter du Convoi du Vaisseau de Guerre l'*Asie*, lequel devoit vers ce tems-là ramener en *Espagne* le Chef-d'Escadre *D. Joseph Pizarro*. Cette proposition étoit d'autant moins à rejetter, que trois ou quatre jours avant notre départ de *la Conception*, on avoit reçu avis d'*Europe* que la guerre étoit déclarée entre les Couronnes de *France* & d'*Angleterre*. Mais les Capitaines, quoique persuadés de la nécessité de relâcher dans quelque Port, tant pour faire de l'eau & des vivres que pour se radouber, ne consulterent que leurs intérêts, & ne voulurent point suivre l'avis de *Don Pedro*, aimant mieux relâcher à l'Ile de *Fernando de Noronna* qui étoit déserte; car quoique les *Portugais* du *Brésil* y eussent eu autrefois une Colonie, ils l'avoient abandonnée à-cause de la stérilité du lieu: la Compagnie *Françoise* des *Indes Orientales* qui l'avoit aussi occupée pendant quelque tems, en avoit fait de-même. Le Capitaine de la *Marquise d'Antin* qui avoit été à cette Ile, savoit qu'il y avoit bonne aiguade & du bois, qui étoient ce dont il avoit le plus de besoin; & quoique *D. Pedro Arriago* restât constamment à sa premiere idée, & que les deux Fregates fretées pour son compte l'eussent suivie si la *Marquise d'Antin* avoit

voit voulu s'y conformer, le ſentiment contraire prévalut, & nous commençâmes à faire route vers l'Ile de *Fernando de Noronna*.

Depuis le 20 d'*Avril* juſqu'au 26 nous eûmes un tems mêlé de calmes & de rafales. Depuis le 26 juſqu'au 8 de *May*, étant par les 16 deg. 58 min. de Latitude, les vents furent fort foibles du Nord à l'Eſt. Le 8 ils commencerent à fraîchir, ſouflant quelquefois par Eſt & Eſt-Nord-Eſt, mais le plus ſouvent par Eſt-Sud-Eſt juſqu'à notre arrivée à l'Ile en queſtion. Depuis le 20 d'*Avril* nous naviguâmes, ſelon que le vent le permettoit, tantôt à N. N. O., N. O. ¼ N. & O. N. O. & tantôt au N. & N. ¼ N. E. juſqu'au 15 de *May*, que nous trouvant à minuit par les 4 deg. de Latitude Auſtrale, qui eſt à-peu-près la hauteur de l'Ile de *Fernando de Noronna*, nous portâmes à l'Ouëſt, & le 21 de *Mai* à 9½ du matin nous découvrîmes l'Ile, & le ſoir à trois heures & demie nous mouillâmes dans le Port, après une traverſée de 115 jours des plus fâcheuſes & des plus incommodes par les contrariétés du tems, & par l'inquiétude continuelle où nous tint le mauvais état de notre Bâtiment; car nous crûmes pluſieurs fois qu'il couleroit bas ſans nous donner le tems de nous ſauver.

Depuis le 6 d'*Avril* juſqu'au 2 de *May*, nous ne vîmes plus d'Oiſeaux. Ce jour-là étant par les 20 deg. 18 min. de Latitude nous vîmes un *Rabiahorcado*, que les *François* appellent *Tailleur*, par alluſion à la forme & au mouvement de ſa queue. Cet Oiſeau eſt un peu plus gros qu'un Ramier, il a le cou court & le bec bien proportionné; ſes aîles ſont longues, larges & bien courbées; ſa queue paroît compoſée de peu de plumes diviſées en deux comme des ciſeaux; & quand il vole il ouvre & ferme continuellement cette queue, comme quand on coupe du drap ou quelque autre choſe avec des ciſeaux. Ces deux côtés de queue ſont fort longs à proportion du corps de l'Oiſeau; les plumes en ſont noires ainſi que celles de tout le reſte du corps, à l'exception du jabot qui eſt blanc tirant un peu ſur le gris. Cet Oiſeau vole rapidement, & ordinairement en s'élevant, excepté lorſqu'il voltige autour d'un Vaiſſeau, comme s'il vouloit s'y repoſer.

Le 4 de *May* nous vîmes une *Pardèle* de la groſſeur d'un Ramier; elle avoit des plumes griſes ſous le corps, & tout le deſſus étoit d'un brun foncé. Depuis ce jour, étant par les 19 deg. 40 min. de Latitude juſqu'au 12 par les 10 deg. nous vîmes continuellement de ces deux ſortes d'Oiſeaux: mais depuis le 12 juſqu'au 16 nous n'en vîmes point. Ce jour-là, étant le ſoir par les 4 deg. & demi, nous apperçûmes un Oiſeau un peu plus gros qu'une *Pardèle*, dont nous ne pûmes pas bien diſtinguer la cou-

leur, parce qu'il étoit un peu trop loin; mais nous remarquâmes à sa façon de voler, que ce devoit être un Oiseau de terre; malgré ce signe décisif, nous fûmes obligés de naviguer à l'Ouëst environ 102 lieues avant que d'être à portée de l'Ile. Les jours suivans nous vîmes plusieurs autres Oiseaux de cette derniere espéce. Le 19 leur nombre augmenta. Ces Oiseaux étoient tout blancs, aux aîles près qu'ils avoient d'un brun obscur, & qu'ils remuoient lentement; ressemblant en tout aux Cormorans, se précipitant dans la Mer pour prendre du Poisson, ce qui nous amusa la matinée du 20. Depuis le jour que nous apperçûmes le premier oiseau jusqu'à ce que nous fumes à la hauteur de l'Ile, nous naviguâmes 33 lieues. C'est le plus loin que ces Oiseaux s'écartent de terre.

Le 20 au soir, étant encore à 10 à 11 lieues de l'Ile, nous vîmes beaucoup d'Oiseaux, qui ressembloient aux *Guanaës*, dont nous avons parlé ailleurs. Ils voloient par bandes à l'Ouëst, ce qui nous fit assez comprendre que nous n'étions pas loin de l'Ile où nous voulions relâcher. Ces Oiseaux que les *François* appellent *Fous*, parce qu'en effet ils sont comme stupides, ont a peu près la taille des Oyes. Leurs aîles sont grandes & courbes, leur plumage est noir: quand ils volent ils agitent beaucoup leurs aîles, & fondent sur le Poisson avec la même rapidité que les *Guanaës*.

Deux à trois heures avant que de découvrir l'Ile nous vîmes des *Rabijuncos*, Oiseaux qui ne s'écartant jamais beaucoup de terre sont un signe certain qu'elle n'est pas éloignée. Ils sont de la grosseur d'un Ramier, ont le cou court & gros, la tête petite, tout le plumage blanc sans aucune tache, la queue longue, faite en forme de jonc, d'environ un demi-pouce de diamétre près du corps, ronde dans toute sa longueur, & se terminant en pointe, & de-là leur vient le nom de *Rabijuncos* ou Queuës de jonc. Jamais ils ne s'écartent plus de 8 ou 10 lieues de terre.

Depuis que nous commençâmes à voir des Dorades & des Bonites, le nombre de ces Poissons augmenta à proportion que nous diminuyions de latitude. Les Thons & les Poissons volans paroissoient aussi en grande quantité. Nos gens prirent des Thons & des Bonites, mais il est remarquable que ces deux espéces de Poissons ne mordoient à l'hameçon que depuis la pointe du jour jusqu'à 7 heures du matin, & le soir depuis le coucher du Soleil jusqu'à la nuit.

CHA-

CHAPITRE II.

Réflexions sur le Voyage par le Cap de Hornes. *Notice des Courans & des Vents ordinaires dans cette Traverſée, des tems que nous y eûmes; & des Variations de l'Aiguille obſervées depuis* la Conception *juſqu'à l'Ile de* Fernando de Noronna.

NOus naviguâmes 5 deg. 4½ min. depuis que nous eûmes commencé de porter à l'Oueſt par la Latitude de l'Ile de *Fernando de Noronna*, juſqu'au moment que nous nous trouvâmes Nord-Sud par le travers de la même Ile; cependant par les calculs de tous ceux d'entre nous qui avoient tenu des journaux de la route, il nous paroiſſoit que nos Fregates étoient à l'Occident de cette Ile: mais la variation de l'Aiguille nous fit connoître que nous étions beaucoup plus à l'Orient que nous ne l'avions conjecturé. Cette différence venoit des Courans qui portent beaucoup de ce côté-là, ſelon pluſieurs Routiers *François* qui ſe trouvoient à bord de *la Délivrance*, & qui s'accordoient tous à cet égard. Quelques-uns même rapportoient qu'il leur étoit arrivé que ſe croyant près de l'aterrage, ils s'étoient trouvés avec leur Navire 300 lieues plus à l'Orient qu'ils ne ſe l'étoient imaginé par leur calcul. Cependant je ne jugeai pas à propos de faire aucune correction à mon calcul à cet égard, & cela pour deux raiſons; la premiere, parce que je voulois connoître au juſte combien les courans nous faiſoient dériver de ce côté-là; & en ſecond lieu, pour ne pas faire une correction incertaine; car il ſe pouvoit qu'il n'y eût point eu de dérive, ou qu'au fond elle ne s'accordât pas avec le jugement que j'en ferois; car ſi les uns diſoient avoir éprouvé des courans ſi violens, d'autres aſſuroient n'en avoir point trouvé. C'eſt ce qui étoit arrivé à nos trois Vaiſſeaux en allant aux *Indes*, quand ils entrerent dans la *Mer du Sud*; & à ce propos le Capitaine de *la Délivrance* me conta que doublant le Cap de *Hornes* par les 62 deg. de Latitude, ſans avoir égard aux courans, ſon calcul ſe trouva convenir parfaitement avec l'aterrage. Pluſieurs *François* ont éprouvé la même choſe. Quelques autres au-contraire ſe croyant dans la *Mer du Sud*, ſur la foi de leur calcul, & gouvernant au Nord-Eſt, n'ont pas rencontré la terre à la diſtance ordinaire, & ſe ſont apperçus qu'ils n'avoient pas même doublé le Cap, & revenant vers l'Oueſt, au-lieu des côtes de la *Mer du Sud*, ils ont découvert celles du *Bréſil* & de *Buénos-Ayres*.

Le

Le soir du 21 de *May* nous nous trouvâmes au Nord-Sud de l'Ile de *Fernando de Noronna*, & à 3 quarts de lieue de distance par la partie du Nord; & là, selon mon calcul, notre Fregate étoit 29 deg. 56 min. à l'Orient de *la Conception*; cependant il paroît par la nouvelle Carte *Françoise* faite & corrigée sur les Observations par lesquelles l'Académie Royale des Sciences a déterminé les Longitudes de tous les Lieux du Monde, il paroît, dis-je, que cette Ile est 42 deg. 32 ½ min. à l'Orient de *la Conception*. Desorte que mon calcul différant de 12 deg. 36 ½ min. de la véritable Longitude de l'Ile, il faut nécessairement que les eaux par leur cours insensible, joint à l'impulsion du vent qui portoit de ce côté-là, nous ayent fait dériver à l'orient du même nombre de degrés.

Le 15 de *May*, avant de commencer à gouverner à l'Ouëst, nous avions parlé au Capitaine de la *Marquise d'Antin*, lequel nous assura que par son calcul son Vaisseau se trouvoit ce jour-là à l'Orient de *la Conception* 45 deg. 3 min. tandis que je ne comptois que 34 deg. 19 min. par conséquent ce Capitaine se trouvoit par son point plus à l'Orient que moi de 10 deg. 44. min. D'où il paroît que les courans l'avoient fait dériver environ deux degrés plus vers l'Est qu'il n'avoit cru. Le Capitaine de *la Délivrance* se trouvoit le même jour 15. selon son point 39 deg. 15 min. à l'Orient du Méridien de *la Conception*, c'est-à-dire, 4 deg. 56 min. plus que moi; & par conséquent en arrivant au Méridien de l'Ile, il se trouvoit par son point 7 deg. 40 min. plus à l'Occident que son Vaisseau. Les autres personnes qui tenoient journal sur *la Délivrance*, trouverent la même diversité dans leurs points; car les uns approchoient du mien, & c'étoient ceux où l'on n'avoit point employé l'équation dans les calculs par l'effet des courans; les autres approchoient de celui du Capitaine de la *Marquise d'Antin*, & c'étoient ceux qui avoient employé l'équation: mais les uns & les autres se trouvant à l'Occident de l'Ile au moment qu'on alloit prendre terre, toute la différence consistoit dans le plus ou le moins, selon que chacun avoit jugé que les courans portoient à l'Orient.

La différence entre mon point & celui du Capitaine de la *Marquise d'Antin*, qui fut un de ceux qui se trouva le plus orienté, provenoit de ce que ce Capitaine ayant reconnu par les variations de l'aiguille que les Fregates étoient beaucoup plus avancées qu'il ne paroissoit par le Journal de route, il corrigea les observations de ces variations, augmentant la route vers l'Orient à proportion qu'il croyoit que les courans pouvoient l'avoir fait dériver, se réglant pour cet effet sur les Journaux qu'il avoit d'autres Voyageurs; mais comme les courans l'avoient plus fait dériver qu'il

qu'il ne croyoit, ſon Vaiſſeau ſe trouva toujours plus à l'Orient, qu'il ne paroiſſoit par ſon calcul. Le Capitaine du *Louis Eraſme* trouva auſſi à peu près la même différence pour avoir employé l'équation, ſe fondant ainſi que l'autre ſur la différence des variations, différence ſenſible entre la variation obſervée, & celle que les Routiers établiſſoient.

La grande diverſité qu'on éprouve dans la Navigation par le Cap de *Hornes*, à l'égard des courans qui ſont quelquefois très-forts, d'autrefois foibles, & ſouvent preſque comme s'il n'y en avoit point, me fait croire que le meilleur ſeroit de ne les pas faire entrer dans le calcul pour corriger la route, parce que n'y ayant aucune certitude à cet égard, c'eſt s'expoſer à une erreur manifeſte. Par les variations de l'Aiguille on connoît à deux ou trois degrés près combien un Navire eſt plus à l'Orient qu'il ne paroît par le Point. Or quoiqu'on ait recours à l'équation, il ne peut jamais y avoir moins de différence dans la connoiſſance du lieu où ſe trouve le Navire: par conſéquent la correction eſt entierement inutile, & il ſuffit pour la ſureté de bien obſerver la variation. Je dis qu'on peut connoître le lieu du Navire à deux ou trois degrés près, parce qu'en effet c'eſt par hazard & non par la certitude de la correction, ſi le point ſe trouve convenir plus exactement avec l'atterrage; car la différence d'un ou deux degrés, qui eſt une erreur inévitable dans les variations de l'Aiguille, peut dans les Longitudes en produire une de trois ou quatre degrés & même au-delà ſelon le parage où l'on ſe trouve.

Tous ceux qui avoient tenu journal de route ſur les Fregates, ſe trouverent dans leurs points reſpectifs à l'Occident de leur Navire, quoiqu'ils eûſſent employé l'équation ſur l'effet des courans: tout cela provenoit des journaux que chacun avoit d'autres Routiers, dont les uns avoient éprouvé des courans plus forts que les autres, & ainſi ceux de nos gens qui ſe conformoient aux premiers, faiſoient l'équation plus grande que ceux qui ſe tenoient aux derniers, & par-là même il ne pouvoit y avoir de conformité dans leurs points. Si l'on conſidere la diverſité de ces journaux, on conviendra qu'il n'y a pas plus de ſureté à ſuivre les uns que les autres : il ſeroit ſuperflu de vouloir les accorder, & dangereux de ſe conformer aveuglément à aucun. Cela n'empêche pas qu'ils ne ſoient tous utiles, en ce qu'ils font connoître les endroits où il y a Mer, & la diverſité du cours des eaux.

Le peu de ſureté qu'il y a dans la connoiſſance de ces courans, vient en partie de ce que cette route eſt peu fréquentée, & moins par les *Eſpagnols* que par les autres Nations maritimes; quoique depuis 1716 beau-

coup de Navires *François* soient entrés dans ces Mers, tous ces voyages n'ont pas suffi pour lever la difficulté dont il s'agit, pour fixer les tems où les courans sont plus forts ou plus foibles, & les régler sur la hauteur où l'on se trouve en faisant route pour doubler ce Cap. Tout cela ne peut être déterminé que par l'expérience & à force de voyages. C'est pourquoi il convient que ceux qui font cette route, ne se réglent point sur les courans; parce que moyennant que la Ligne de *Lok* ait la longueur que la nôtre avoit ici, c'est-à-dire 47⅓ pieds, & qu'on fasse attention à l'horloge de la demi-minute, l'erreur du calcul de la route sera peu de chose, & à quelque différence près on saura combien on a dérivé insensiblement par l'effet des courans, effet qu'on déduira de la différence qu'on trouvera au tems de l'atterrage; & cette différence sera un pas de fait pour s'en éclaircir.

N'étant pas possible de déterminer présentement, ni la quantité des courans, ni leurs périodes, nous nous contenterons d'en marquer une circonstance certaine: c'est qu'ils viennent par l'Est & qu'ils portent à l'Ouëst, sans qu'il soit jamais arrivé de changement à cet égard, desorte qu'on peut tabler là-dessus, à moins qu'on ne s'approche fort de terre où la Mer fait divers détours; car ce qu'on appelle *Terre-de-feu* étant un composé de plusieurs Iles qui forment divers détroits ou canaux, il est tout simple que selon leur gisement & leur disposition les eaux courent d'un côté ou de l'autre.

Dans le voyage que fit *D. Jorge Juan*, & que nous inférerons ci-après dans ce volume, on voit qu'ayant fait la traversée du Cap à peu près par la même Latitude que nous, quoiqu'un mois plus tard, non seulement il éprouva d'autres tems & d'autres vents, mais même il n'y eut aucun courant, ce qui prouve ce que j'ai dit ci-devant sur ce sujet.

Quoique les vents qui régnent dans ces *Parages* soient pour l'ordinaire Ouëst ou Sud-Ouëst, il arrive quelquefois qu'ils soufflent par l'Est; nous les eûmes tels depuis le 57 deg. jusqu'au 58, & ensuite à une moindre latitude pendant trois ou quatre jours, mais cela néanmoins est assez rare. Les Vaisseaux qui veulent passer à la Mer du Sud doivent se tenir aux vents de Nord-Ouëst & d'Ouëst-Nord-Ouëst & aux autres vents intermédiaires jusqu'à celui de Sud-Ouëst, lesquels sont en toute saison les vents généraux qui régnent-là. Ils doivent profiter des premiers pour gagner la hauteur nécessaire, qui doit toujours être par de-là les 60 degrés, afin que virant de bord par le vent de Sud-Ouëst, il y ait Mer suffisante pour porter le Navire, sans être obligé, le vent venant à manquer, de recommencer au bout de quelques jours à augmenter la hauteur diminuée, qui est

une

une corvée fort desagréable en tout tems dans une si pénible navigation, tant à cause des tempêtes qui sont très-fréquentes, que par rapport à la rigueur du Climat & des différentes Mers contre lesquelles il faut souvent batailler. A l'égard du Climat, nous avons vu qu'au plus fort de l'Eté la neige & la grêle tomboient comme au gros de l'Hiver; & quant à la Mer, quoiqu'elle fut assez tranquille de tems en tems pendant que nous étions par les 57 & 58 deg. elle ne cessa jamais d'être mâle & fort grosse par Sud-Ouëst & Ouëst, ce qui causa beaucoup de fatigue à nos équipages. Desorte que quoique le vent ne soit pas extrêmement fort, la Mer ne laisse pas d'être courroucée, & d'élever des lames qui semblent vouloir engloutir le Navire; & alors le travail des équipages est terrible, ayant à combattre contre deux ou trois Mers differentes.

Depuis notre départ de *la Conception* jusqu'au 17 de *Fevrier*, que nous étions par les 45 deg. 17 min. la Latitude déterminée par la route convint avec la Latitude observée à quelque différence près; mais depuis ce jour cette derniere excéda toujours la premiere, comme on le verra par le journal suivant. Depuis le 15 jusqu'au 17 la Latitude observée excéda celle de la route de 18 min. Du 17 au 20 de 32 min. Du 20 au 23 37½ min. Du 23 au 27 33 min. Du 27 au 2 de *Mars* 43 min. Du 2 de *Mars* au 6 20½. Nous étions alors par les 12 deg. 6 min. à l'Orient de *la Conception*, & par les 56 deg. 44 min. de Latitude. Depuis lors les Latitudes recommencérent à s'accorder à peu de chose près, la Latitude observée étant quelquefois plus grande & quelquefois moindre que celle de la route. Du 6 au 7 de *Mars* la différence fut de 4½ min. & n'excéda point le nombre de 5 ou 6 dans l'espace de trois ou quatre jours qui se passérent sans prendre hauteur. Ainsi il paroît hors de doute que dès la hauteur de 45 deg. 17 min. les eaux commencerent à courir par le Sud, & comme, dès que la terre qu'elles suivoient leur manqua, elles portoient à l'Est, il n'étoit pas possible de les distinguer. Il est néanmoins probable que les courans étoient effectifs & violens en cette occasion, parce que toutes les eaux qui couroient par le Sud devoient naturellement prendre la route de l'Est, dès qu'elles ne trouvoient plus de terre qui les en empêchât, & non pas celle de l'Ouëst qui étoit le côté d'où le vent soufloit.

Le 30 de *Mars* étant par les 34 deg. 27 min. de Latitude Méridionale, & selon ma conjecture par les 32 deg. 47 min. à l'Orient du Meridien de *la Conception*, nous eûmes des courans qui selon toute apparence portoient au Sud-Est; vu que les Latitudes observées excédoient toujours celles de la route de 10 à 11 min. par jour. Mais depuis le 21 d'*Avril*,

nous trouvant par les 25 deg. 9 min. de Latitude & par les 36 deg. 15 min. à l'Orient de *la Conception*, ſelon mon calcul les Latitudes recommencerent à s'accorder, & cela dura juſqu'à notre arrivée à l'Ile de *Fernando de Noronna*.

Les variations de l'aiguille nous firent comprendre dès que nous fûmes par le Méridien du Cap de *Hornes*, que les courans portoient nos Vaiſſeaux à l'Eſt. Nous en jugeâmes par la différence qui ſe trouvoit entre celles que nous obſervions, & celles qui étoient marquées dans les journaux des autres Navigateurs, conformément au lieu où nous conjecturions que nous étions: celles-là pourront ſervir de régle à ceux qui font ce voyage. Mais comme elles pourroient être moins utiles, ſi je les donnois ſur la Longitude déterminée par mon calcul de route, qui n'eſt pas véritablement celle où ſe fit l'obſervation, je les ai corrigées de la maniere que je vais l'expliquer.

Aſſuré par tout ce qui a été dit ci-deſſus touchant les Courans, que depuis les 45 deg. de Latitude Auſtrale ils avoient commencé à faire leur effet, & que juſqu'à la hauteur de 56 à 57 deg. ils avoient couru par le Sud-Eſt; que de-là ils avoient continué directement à l'Oüeſt, juſqu'à ce que nos Bâtimens ſe trouverent par les 34 deg. 27 min. de Latitude, 32 deg. 47 min. à l'Orient de *la Conception;* d'où ils étoient revenus au Sud-Eſt, & s'y étoient maintenus juſqu'aux 25 deg. 9 min. de Latitude, où je me comptois à 36 deg. 15 min. à l'Orient de *la Conception*, après quoi il n'y en eut plus; je crois qu'il ſera néceſſaire de diſtribuer dans toutes les routes journalieres les 12 deg. 36½ min. dont la Fregate ſe trouva à la fin du voyage plus à l'Orient que mon point, en gardant la proportion qui convient au tems qu'ils commencerent à être remarqués juſqu'à celui où ils ceſſerent; faiſant auſſi attention à leur quantité dans ces parages, où ils étoient ſenſibles par la différence de Latitude, & de cette maniere on aura le véritable lieu où appartient la variation à peu de choſe près.

Comme ces obſervations ont été faites ou au lever, ou au coucher du Soleil, & qu'on ne réduiſoit la route journaliere que ſur le milieu du jour, ſelon la méthode généralement ſuivie dans la navigation, il naît de-là qu'il y a une différence d'un ou pluſieurs degrés, entre la Longitude déterminée un tel jour, & celle où étoit le Navire, quand on faiſoit l'obſervation pour connoître la variation; c'eſt pourquoi j'ai eu ſoin, tant dans les Tables ſuivantes que dans les précédentes, de déterminer la Longitude & la Latitude par l'heure même où elle fut obſervée.

TA-

TABLE *des Variations observées dans la route depuis le* Port de la Conception *jusqu'à l'Ile de* Fernando *de* Noronna *selon les Latitudes, & les Longitudes, comptées du* Méridien *de la Conception.*

Jours.	Latitudes Australes.		Longitudes du Méridien de la Conception.			Variation.			Tems de l'Observation.
	Deg.	*Min.*	*Deg.*	*Min.*		*Deg.*	*Min.*		
28 *Janvier.*	36	16	1	8	Occident.	*13	17	N. E.	Soir.
7 *Février*	36	23	9	25		10	45		
28	57	41	00	10	Orient.	23	20		
2 *Mars*	58	32	4	1		22	14		
8	55	28	16	24		*26	44		Matin.
9	54	57	18	32		20	00		
11	52	42	19	59		18	50		
12	50	57	22	12		18	44		S.
13	49	22	23	35		18	32		
14	47	52	24	24		18	42		
26	38	36	34	41		9	00		Matin.
27	37	46	35	49		10	30		
30	34	27	37	11		06	23		S.
1 *Avril*	33	6	35	19		05	55		M.
1	32	42	34	39		05	45		S.
2	32	15	34	27		05	10		M.
4	31	30	34	2		06	00		S.
8	29	4	37	48		04	00		M.
16	27	16	46	00		*2	5	N. O.	S.
18	26	48	48	18		*2	15	N. E.	
19	26	49	49	1		0	40	N. O.	
20	26	7	48	57		00	30		
20	25	44	48	46		0	15		
22	25	1	48	47		1	30		
22	24	55	48	47		1	18		S.
24	24	00	48	44		0	45	N. E.	
26	24	00	48	48		0	8		
27	23	4	48	14		0	0	Aucune.	
29	21	30	47	10		0	15	N. E.	S.
1 *May*	20	24	46	56		0	30		
2	20	15	47	10		0	5		
3	20	00	47	5		1	50	N. O	M.

Jours.	Latitudes Australes.		Longitudes du Méridien de la Conception.		Variations.			Tems de l'Observation.
	Deg.	*Min.*	*Deg.*	*Min.*	*Deg.*	*Min.*		
3	19	51	46	45	0	20	N. E.	S.
4	19	34	45	43	*3	00		
5	19	23	45	6	0	20	N. O.	M.
7	18	21	45	2	1	30	N. E.	
9	15	49	45	11	2	00		
10	13	16	45	20	0	50		S.
12	9	34	45	57	0	5		
17	4	10	45	29	0	22	N. O.	M.
19	4	17	43	55	1	41	N. E.	
19	4	18	43	40	3	25		S.
22	3	53	42	32	2	47		
31	3	53	42	32	1	33		

Ces deux dernieres Obſervations furent faites dans le Port de l'Ile de *Fernando de Noronna*. Celles qui ſont marquées d'une étoile ne ſont pas certaines, étant ſurvenu dans le tems & au moment qu'on les faiſoit des obſtacles qui les rendent douteuſes.

Il ſuffira d'avertir ici les Navigateurs, qui n'ignorent pas les précautions ordinaires qu'il faut prendre dans une route peu fréquentée, que dans la traverſée dont il s'agit ils peuvent compter qu'ils ſont expoſés à des Mers mâles & agitées, à des coups de vent continuels, à des brouillards épais; & qu'ils doivent être d'une attention extrême & d'une vigilance infatigable, tant de jour pendant qu'il fait des brouillards, que de nuit pour éviter des montagnes de glace, qui ſe détachant de la terre reſſemblent à des Iles flottantes, qui ſont pouſſées par le vent juſqu'à la hauteur de plus de 64 degrés, & qu'on rencontre ſubitement depuis les 55 deg. & au-delà. Vers la fin de l'Hiver on les rencontre d'ordinaire plus près de terre qu'en Eté. Dans cette derniere ſaiſon elles commencent à ſe détacher de la terre, & s'en éloignent peu-à-peu. Le climat étant froid de ſoi, empêche que ces monceaux de glace ne ſe fondent entierement, & le maintient dans les Latitudes de 60 degrés & plus. Le Navire l'*Hector*, qui paſſa auſſi à la *Mer du Sud* avec des marchandiſes de Régître, penſa périr contre un de ces glaçons, & pluſieurs autres Vaiſſeaux ſe ſont trouvés à-peu-près dans le même péril.

Le danger que l'on court à cet égard, & les tours & détours que les eaux font près des côtes, ſont un avertiſſement ſuffiſant qu'il ne faut pas s'ap-

l'Isle de Fernando de Noroña se presente ainsi quand son voisinage reste à l'O ¼ S O. et qu'elle est à la distance de 4 lieuës mesurées par la ligne de Lok ou 4 lieuës marines.

La même quand elle est à 3 lieuës de distance, et qu'elle reste de ce côté.

Vue de la même Isle à 2 lieuës de distance.

Bouillonnement de l'Eau.

Vue de la même à ¾ de lieuës.

Vue de l'Isle de Fernando de Noroña, étant mouillés dans le Port sur 13 brasses d'eau fond de Sable blanc et menu.

1. Ysla de los Ratònes, oder Ratten Insel.
2. Ysla de los Pasaros locos, od. Insel der dummen Voegel.
3. Insel St. Michael.
4. Die Platforme.
5. La piedra abuse reada.
6. Insel Vana.
7. Fort St. Antonio.
8. Die abhængige Seite des Felsen.
9. Festung der Hulfsmittel, od. de los Remedios.
10. El Penon de la Caberna, od. der Hoehlen fels.
11. Die Zitzen.
12. Fort de la Concepcion.
13. La granxa, od. die Scheune.
14. Die Pike oder der Klocken thurm
15. Fort St Ioachim.
16. Los mellizos, od. die Zwillinge.
17. Der Wasserfall.

1. Isle aux Rats
2. Isle des Pjaros locos
3. Isle de St. Michel.
4. La Plate forme.
5. La Piedra abusereada
6. Isle de Vana.
7. Fort St. Antoine
8. La pente du Roc
9. Fort des Remedes
10. Le Penon de la Caverne
11. Les Mamelles
12. Fort de la Conception
13. La granxa.
14. Le Pic ou le Clocher
15. Fort St. Ioachin
16. Les Jumeaux
17. La Cascade.

est à 3 lieuës de distance, et qu'elle reste de ce côté.

O S O.

S O 5 O

leuës.

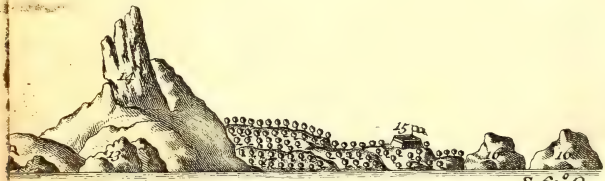

d'eau fond de Sable blanc et menu.

3° N.

1. Isle aux Rats.
2. Isle des Pjaros locos.
3. Isle de St. Michel.
4. La Plate forme.
5. La Piedra abusereaa
6. Isle de Vana.
7. Fort St. Antoine.
8. La pente du Roc.
9. Fort des Remedes.
10. Le Peron de la Caverna
11. Les Mamelles.
12. Fort de la Conception
13. La granxa.
14. Le Pic ou le Clocher.
15. Fort St. Ioachin.
16. Les Jumeaux.
17. La Cascade.

s'approcher de terre quand on eſt prêt à doubler le Cap, en venant de la *Mer du Sud*; d'autant plus qu'il y a quelques Iles éloignées de la côte, qui s'étendent par les 56 deg. & davantage, & ſont toujours dangereuſes, tant à-cauſe de la difficulté de déterminer préciſément le parage où eſt le Navire, difficulté qui naît des courans, que parce que les brouillards ſont ſi ordinaires & ſi épais, qu'il eſt nuit tout le jour, & l'obſcurité eſt telle qu'on ne peut diſcerner les objets de poupe à proue. Pour éviter donc de tels accidens, le plus ſûr eſt de naviguer en revenant en *Europe* entre les 58 & 60 degrés.

En allant il eſt néceſſaire de prendre plus de Latitude, c'eſt-à-dire, de naviguer des 60 aux 63 ou 64 degrés, ſelon que les vents le permettent, gouvernant à l'Ouëſt 60 ou 80 lieues plus qu'il ne paroît néceſſaire par le calcul, afin qu'au cas qu'il y ait eu des courans on puiſſe les compenſer par-là, & ne pas tarder de doubler le Cap. Après que par le calcul de la route on s'apperçoit qu'on a doublé le Cap, il faut proportionner la diſtance qu'on doit naviguer à l'Ouëſt au tems qu'on a combattu contre les vents en voulant doubler le Cap, & faire un jugement prudent de ce tems & de cette diſtance. Mais en tout cas, il vaut mieux que le Navire dérive 100 lieues à l'Eſt pour découvrir les côtes de la *Mer du Sud*, que s'il manquoit d'une lieue à prendre le deſſus du vent de cette Terre; car pour regagner cette lieue il faudroit qu'il retournât ſur ſes pas, & qu'il reprît hauteur, au-lieu que pour revenir de la dérive il aura toujours des vents favorables. Dans le Chapitre où il eſt parlé de la Carte de la *Mer du Sud* je m'étendrai davantage ſur ce ſujet, & je marquerai les précautions qu'on doit prendre en paſſant à cette Mer.

CHAPITRE III.

Entrée au Port de l'Ile de Fernando de Noronna. *Deſcription de ce Port.*

JUgeant par l'état de notre route que nous ne pouvions être fort éloignés de l'Ile où nous voulions relâcher, nous penſions toucher au moment où nous allions la découvrir, lorſqu'il s'éleva un brouillard accompagné de pluye, qui nous obligea à amener nos voiles de hune, non par la crainte de nous heurter les uns contre les autres ou de nous égarer, mais de peur de dépaſſer l'Ile. Nous reſtâmes à la cape juſqu'au 21 que le brouillard commençant à ſe diſſiper, les Fregates ſe mirent en route, & ſur

ſur les neuf heures & demie du matin le *Louis Erasme* découvrit l'Ile à l'Ouëſt quart Sud-Ouëſt à la diſtance de 9 lieues, laquelle fut enſuite vérifiée par la Ligne de *Lok*.

Quoique nous cruſſions l'Ile entiérement dépeuplée, nous n'ignorions pas que la commodité de ſon Port pouvoit avoir attiré quelque autre Navire venant des *Indes* Orientales, preſſé de faire de l'eau, ou pour quelqu'autre néceſſité ſemblable. Cette idée fit naître aux Capitaines des Fregates *Françoiſes* le deſſein d'entrer dans le Port ſous Pavillon *Anglois*, afin de mieux cacher la route qu'ils tenoient au cas qu'il y eût des Bâtimens ennemis, ſauf à reprendre celui qui conviendroit; mais nous vîmes bientôt que nous étions dans l'erreur, puiſque non ſeulement l'Ile parut habitée, mais même nous apperçûmes deux Forts où l'on avoit arboré la Banniere *Portugaiſe*, & nous vîmes un Brigantin ſous le même Pavillon, & avec de longs gaillardets. Cela nous ſurprit d'autant plus, que tous les avis que nous avions s'accordoient à dire que cette Ile étoit déſerte, & que les *Portugais* l'avoient abandonnée à-cauſe de ſa ſtérilité. Mais nous ſûmes depuis que la Compagnie *Françoiſe* des *Indes* Orientales ayant voulu s'approprier cette Ile pour la commodité de ſes Vaiſſeaux, la Cour de *Lisbonne* avoit jugé à-propos d'empêcher que les *François* ne s'établiſſent ſi près des côtes du *Bréſil*, & que pour cet effet elle avoit ordonné qu'on y élevât deux Forts, & qu'on y établît une Colonie; ce qui avoit été exécuté ſept années avant notre arrivée.

Cependant à la vue de ces deux Forts & de cette Banniere nous craignîmes de ne pas être bien informés de l'état des affaires d'*Europe*, & que le *Portugal* n'eût pris, dans la préſente guerre, un autre parti que celui de la neutralité; c'eſt ce qui fit que nos Capitaines convinrent des ſignaux qu'ils ſe feroient en entrant dans le Port.

Pour entrer dans celui-ci, il eſt néceſſaire de doubler l'Ile du côté du Nord; car ſi l'on veut le faire par le Sud, la force du courant eſt telle qu'il vous fait dériver & perdre le deſſus du vent, deſorte qu'après avoir combattu quatre ou cinq jours contre la Mer, il en faut revenir au côté où les courans ne ſont point contraires. Prévenus là-deſſus, dès-que nous nous vîmes au Sud ſi près de l'Ile, nous portâmes au S. O. 5 deg. S. & après avoir navigué un peu moins d'une lieue & doublé l'Ile, nous gouvernâmes au S. $\frac{1}{4}$ S.O. portant la proue droit vers un grand Morne qui eſt au milieu de deux autres que l'on voit diſtinctement. Celui qui eſt à l'Eſt eſt plus grand que celui du milieu; & l'autre qui eſt à l'Ouëſt ſoutient un haut rocher pointu, & ſi eſcarpé, qu'il ſemble menacer d'une chute prochaine du côté de l'Eſt.

l'Eſt. C'eſt pour cette raiſon qu'on lui donne le nom de *Campanario*. La force du courant nous porta ſi loin à l'Ouëſt de l'Ile, qu'après avoir fait pluſieurs bordées inutiles nous fûmes contraints, pour ne pas dériver davantage, de jetter l'ancre un peu loin du bon mouillage à 25 braſſes d'eau de fond de vaſe mêlé de coquillage & de gravier, à environ une lieue & un quart de terre, ayant le Fort *de los Remedios*, qui eſt la principale défenſe du Port, au S. S. E. Nous éprouvâmes dans ce mouillage une Mer ſi groſſe & ſi mâle, qui jointe au vent qui ſoufloit avec violence, nous fit tanguer continuellement, deſorte que craignant pour nos cables, nous prîmes le parti d'aller mouiller plus avant dans le Port, ce que nous exécutâmes le 23 de *May* ſur 13 braſſes d'eau fond de ſable blanc mêlé de quelques grains noirs; ayant le Fort *Saint Antoine* à l'Eſt ¼ S. E. 5 deg. S. celui *de los Remedios* au S. ¼ S. O. celui de *la Conception* au S. S. O. 4 deg. O. & le Morne de *Campanario* au S. O. 3 deg. S.

Cette Ile a deux Ports où toute ſorte de Bâtimens peuvent mouiller; l'un eſt au Nord & l'autre au Nord-Ouëſt. Le premier eſt le principal tant par ſon abri & ſa capacité, qu'à cauſe de la tenue qui y eſt meilleure. L'un & l'autre ne ſont que des rades foraines, ſans aucune ſureté contre les vents de Nord & d'Ouëſt. Il eſt vrai que ces vents, & particuliérement celui du Nord, quoiqu'ils régnent en un certain tems de l'année, ne ſont que de peu de durée; mais quand ils ſouflent, l'un & l'autre Port eſt impraticable, tant par le danger auquel les Vaiſſeaux y ſont expoſés, que parce que toute communication avec la terre eſt pour lors impoſſible à cauſe de la violente & continuelle agitation des vagues cauſée par la quantité de rochers dont la Plage eſt parſemée, ce qui fait que les Bâtimens ne peuvent s'approcher de terre ſans s'expoſer à être briſés en mille piéces. Quand c'eſt le vent d'Eſt la tenue eſt moins difficile, mais non entiérement ſans danger. En tout tems ces deux rades ne ſont bonnes que pour des Vaiſſeaux preſſés de quelque urgente néceſſité, & qui n'ont pas d'autre reſſource.

Les *Portugais*, après avoir délogé de cette Ile la Compagnie *Françoiſe des Indes*, & s'en être aſſurés, la fortifierent ſi bien, qu'outre les trois Forts qui défendent la rade du Nord, il y en a deux autres à celle du Nord-Ouëſt, & deux autres à l'Eſt de l'Ile ſur une petite Baye où il ne peut entrer que des Barques, & même avec aſſez de peine. Tous ces Forts, au nombre de ſept, ſont revêtus & bien garnis de groſſe artillerie. L'Ile a environ deux lieues de long, & ne produit pas de quoi nourrir les habitans. On y apporte des vivres de *Pernambuc*, dont

cette Ile dépend; & malgré sa stérilité, & la difficulté des avitaillemens, la crainte que quelque autre Nation ne s'y établisse, & n'étende ensuite plus loin ses prétentions, oblige les *Portugais* à s'y maintenir à quelque prix que ce soit.

Le Fort principal, qui est celui *de los Remedios*, est situé sur une roche escarpée où la Mer bat fortement, & au pied de laquelle est une caverne où l'eau entre continuellement & en grande quantité, sans qu'on ait d'exemple qu'elle en soit jamais sortie. Le vent cause de tems en tems dans cette caverne des ronflemens épouvantables, parce qu'étant comprimé par l'eau qui entre & ferme la bouche de la caverne, il fait effort pour s'échapper, ce qui n'arrive que quand le flot monte; car quand il se retire, le vent trouve moins de difficulté à sortir. Le bruit qu'il fait ressemble fort à celui qu'il cause dans les Volcans. A l'opposite de cette caverne, ni dans aucun endroit de l'Ile on ne voit rien qu'on puisse soupçonner être l'issue de la caverne, ce qui fait croire que cette issue doit être plus loin dans la Mer.

La stérilité de l'Ile ne provient point de la mauvaise qualité de son terroir, puisqu'il produit tout ce qu'on y séme de propre aux climats chauds, mais du défaut d'humidité, vu qu'il se passe quelquefois trois à quatre ans sans pleuvoir, & sans qu'on y voye la moindre goûte d'eau; ce qui est cause que les plantes y séchent sur pied, que les ruisseaux y tarissent, & que le plus gras de son terroir devient aussi aride que les rochers. Quand nous y abordâmes il y avoit déjà deux ans qu'on n'y avoit vu de pluye. Heureusement la nuit du 19 au 20 il commença à pleuvoir en abondance, ce qui continua tout le tems de notre relâche. Jusques-là les habitans n'avoient d'autre eau à boire que celle de quelques puits faits en maniere de citernes, dont l'eau devint épaisse & fomache, dès qu'il commença à pleuvoir, de-même que l'eau des Ruisseaux: mais les habitans disoient que dans l'intérieur de l'Ile où ces Ruisseaux ont leurs sources l'eau ne manquoit jamais quoiqu'en petite quantité, & qu'elle étoit bonne.

Un peu avant dans les terres, les *Portugais* ont une Bourgade où le Gouverneur de l'Ile fait sa résidence avec un Curé. Ce Gouverneur se rend dans l'un des Forts, dès qu'il reçoit avis qu'on a découvert quelque Vaisseau. La Garnison des Forts est nombreuse, puisque lors de notre arrivée, le plus grand avoit près de mille hommes, partie troupes réglées qu'on y envoye de *Pernambuc* & qu'on reléve tous les six mois, partie de gens bannis de toute la côte du *Brésil*, & de quelques autres, en petit nombre, qui s'y sont venus établir volontairement avec leurs familles

tous

tous gens fort pauvres, la plupart *Métifs* d'origine. Il y a auſſi quelques *Indiens* qu'on y envoye pour travailler aux fortifications, & qui ſervent le Gouverneur & les Officiers de la Garniſon & autres, parmi leſquels il y a un *Almojarife* qui fait l'Office de Tréſorier, & un *Provéedor* chargé des payemens & de la diſtribution des vivres, qui ſe fait parmi les troupes & autres gens, avec beaucoup d'exactitude & d'ordre.

La nourriture la plus ordinaire de ces habitans, & la plus commune dans tout le *Bréſil*, c'eſt la *Farina de Pau* ou *Caſſave*, dont ils mangent tous ſans exception au lieu de pain. Cette farine eſt faite de la racine de *Manioc*, dont nous avons parlé dans la deſcription de *Carthagéne* I. Partie; & de celles du *Name* & de l'*Yuca*. Ils les nettoient bien, les mettent tremper dans de l'eau qu'ils changent ſouvent, pour leur ôter ce jus fort & dangereux qu'elles ont, après quoi ils les grugent, ou les font moudre pour les réduire en farine. Cela fait on les remet tremper, & l'on change ſouvent l'eau, & enfin on les fait bien ſecher, & l'on mange cette farine par cueillerées avec les autres mêts. Ils y ſont même ſi accoutumés, que quand on leur ſert du pain de froment, ils en prennent une bouchée & l'accompagnent d'un peu de cette farine. Outre ce mêts qui reſſemble aſſez à de la ſciure & pour le goût & pour la ſaveur, ils mangent beaucoup de riz & de jus de canne de ſucre qu'on apporte de *Pernambuc*. Il y a deux Brigantins du Roi deſtinés au tranſport des vivres & des troupes: ce qui eſt réglé de maniere que quand l'un arrive l'autre part.

Dans ce ſecond établiſſement fait par les *Portugais* dans l'Ile de *Fernando de Noronna*, outre les petites Plantations qu'ils avoient commencées, ils y mirent du gros & du menu bétail, & quelques cochons. Tous ces animaux ſe ſont multipliés malgré la ſtérilité du lieu, à cauſe du peu que les *Portugais* en conſument; & nos équipages y trouverent toute la viande fraîche dont ils avoient beſoin pour ſe rétablir, auſſi long-tems que nous reſtâmes-là, & même une proviſion ſuffiſante pour les premiers jours après notre départ.

Les Rades abondent en Poiſſon; il y en a de cinq ou ſix eſpéces, entre autres des Lamproyes, des Murénes d'une groſſeur prodigieuſe, mais d'aſſez mauvais goût; un autre Poiſſon qu'ils appellent *Coffre* à cauſe de ſa figure, qui eſt triangulaire. Il a un grouïn qui reſſemble aſſez à celui d'un *Cochon*. Ce Poiſſon eſt tout compoſé d'un os comme une corne, & cet os renferme la chair, les entrailles & les autres parties de l'animal. Au-deſſus il a des écailles vertes, & au-deſſous il eſt blanc. Il a deux petites nâgeoires comme les autres Poiſſons, & la queue qui eſt horizontale eſt

auſſi petite. Dès qu'on le tire de l'eau il jette par la bouche une eſpéce de bave verte, d'une odeur inſupportable, qui reſte longtems après. Quelques Navigateurs qui ont vu ce Poiſſon dans d'autres Ports, aſſurent que la chair en eſt ſi vénimeuſe qu'elle donne la mort à ceux qui en mangent. Les habitans de l'Ile nous dirent le contraire, & nous aſſurerent qu'on en pouvoit manger ſans crainte. Néanmoins ils avoient la précaution de mettre ſur ce Poiſſon quelque choſe de peſant pour lui faire jetter toute ſa malignité, & après l'avoir ainſi preſſé un jour entier ils l'ouvroient & le dépouilloient de cette coquille dure où il eſt renfermé, enſuite ils le font bouillir en le changeant d'eau dès qu'il eſt à moitié cuit; par-là on lui ôte tout le venin qu'il peut avoir. Mais quant à moi, je ne trouve pas qu'il vaille la peine qu'on prenne toutes ces précautions, ſa chair n'ayant rien qui puiſſe dédommager de tant de ſoin; & quand elle ſeroit auſſi ſavoureuſe qu'elle eſt fade, le ſouvenir de la mauvaiſe odeur qu'il répand avant d'être cuit, ſuffiroit pour dégoûter l'eſtomac le moins délicat.

Dans le tems que les Tortues pondent, qui eſt depuis *Décembre* juſqu'en *Avril*, toutes les plages de l'Ile en ſont pleines, mais après cela elles diſparoiſſent, & on n'y en trouve plus: c'étoit préciſément le cas quand nous arrivâmes. Dans l'intervalle entre ces deux mois les Vents de Nord & de Nord-Ouëſt régnent fort, & depuis celui de *May* ils s'établiſſent à l'Eſt, s'éloignant quelquefois au Sud-Eſt & quelquefois au Nord-Eſt.

Cette Ile, ſelon les Obſervations faites ſur les lieux par divers Pilotes *François* dans le tems qu'elle étoit au pouvoir de la Compagnie *Françoiſe* des *Indes*, eſt par les 3 deg. 53 minutes de Latitude Méridionale. C'eſt ainſi qu'elle eſt ſituée dans la nouvelle Carte *Françoiſe*. Son Méridien differe de celui de *Paris* de 33 deg. plus à l'Occident que l'Obſervatoire. Sa diſtance de la côte du *Bréſil* eſt de 60 à 80 lieues. La Carte la met à 60 lieues de cette côte, & les Pilotes *Portugais* qui font cette traverſée la jugent à 80 lieues: mais en prenant un milieu entre ces deux opinions, on pourra évaluer cette diſtance à 70 lieues.

Auſſitôt que les Fregates eurent jetté l'ancre, & qu'on fut aſſuré que l'Ile étoit habitée par des *Portugais*, on arbora Pavillon *François*, les trois Fregates l'une après l'autre ſaluerent le Drapeau, & chacun des trois Forts qui défendent cette rade leur rendit le ſalut; enſuite un Officier de la *Marquiſe d'Antin* alla ſaluer le Gouverneur, & lui faire compliment au nom des Capitaines & des Maîtres des trois Fregates. Le Gouverneur répondit fort obligeamment, ajoûtant qu'il ne pouvoit ſe diſpenſer de s'informer exactement quelles étoient ces Fregates, d'où elles venoient, & quel-

quelles étoient leurs vues; qu'il falloit donc qu'il fît savoir aux Capitaines qu'ils eussent à lui envoyer les documens convenables, & que dès qu'il seroit satisfait à cet égard, il leur rendroit tous les services qui dépendroient de lui; & après qu'on l'eut satisfait à cet égard, il écrivit une Lettre des plus polies aux Capitaines, leur offrant tout ce qui étoit en son pouvoir, & que l'Ile pouvoit leur fournir; ajoûtant qu'outre qu'il aimoit à exercer l'hospitalité envers ceux qui avoient un si pressant besoin de secours, lui & tous les Gouverneurs du *Brésil* avoient ordre exprès du Roi leur Souverain de recevoir amicalement tout Vaisseau qui entreroit dans les Ports de sa Domination, de les secourir tous également, & de leur fournir tout ce qui ne porteroit aucun préjudice à ses Etats & à ses Sujets, & dont aucune des Puissances belligérantes ne pourroit tirer aucun sujet raisonnable de plainte ni de querelle contre la Couronne de *Portugal*. Les Capitaines *François* répondirent avec beaucoup de reconnoissance à des manieres si prévenantes, qui furent bientôt suivies d'effets; car non seulement cet honnête Gouverneur nous fit fournir les vivres dont nous avions besoin, mais même il nous envoya des *Indiens* pour nous aider à faire de l'eau, & donna ses ordres pour que le Brigantin prît une partie de la cargaison de *la Délivrance* pour alléger cette Frégate, afin qu'elle pût se réparer & se mettre en état de continuer le voyage sans courir les mêmes risques qu'elle avoit courus.

Malgré toute la politesse & les attentions du Gouverneur en tout ce qui étoit en son pouvoir, nous ne nous délassâmes pas, ni n'eûmes pas plus d'agremens pendant le tems que nous nous arrêtâmes dans cette rade que si nous eussions vogué en pleine Mer, & à peine nous accordoit-on celui d'aller à terre. En effet cette Nation inquiéte & soupçonneuse, observant ponctuellement les ordres qu'elle avoit, ne permettoit à personne de passer au-delà du terrain qu'il y avoit entre la plage & la principale Forteresse où le Gouverneur faisoit sa résidence, & même celui qui passoit par-là étoit gardé à vue par trois ou quatre Soldats, qui le recevoient en arrivant à terre, & ne le quittoient que quand il s'étoit rembarqué. Pour cet effet ils avoient garni toute la côte de Soldats, qui, dès qu'ils voyoient approcher une chaloupe, accouroient de ce côté-là pour accompagner par-tout ceux qui descendoient à terre. Toutes ces précautions ne venoient que de ce que la Compagnie *Françoise* des *Indes* s'étoit emparée de cette Ile après que les *Portugais* l'eurent abandonnée; & ceux-ci la regardant comme fort importante pour les *François* s'en mirent en possession, & ont toujours eu grand soin depuis d'empêcher que cette Na-

tion ne prît une connoiſſance trop exacte de l'Ile, & que cela ne lui facilitât les moyens de les en déloger & de ſe l'approprier de-nouveau.

CHAPITRE IV.

Départ de l'Ile de Fernando de Noronna *pour les Ports d'*Eſpagne. *Combat des Fregates* Françoiſes *contre deux Corſaires* Anglois, *& ſes ſuites.*

A peine étions-nous arrivés à la rade de l'Ile qu'on tâcha de radouber *la Délivrance*; mais en examinant l'état de ce Vaiſſeau on trouva qu'il auroit falu un tems infini pour lui donner un radoub dans les formes. On ſe borna donc à empêcher l'eau d'y entrer en ſi grande quantité, ſans toutefois qu'on pût le mettre au point de pouvoir ſe paſſer du travail des pompes: la ſeule différence qu'il y eut, c'eſt qu'au-lieu qu'auparavant il faloit pomper d'une demi-heure à l'autre, on ne pompa plus que d'une heure à l'autre.

Nos proviſions d'eau, de bois, & de viandes étant faites, nous remîmes à la voile le 10 de *Juin* 1745 à 10 heures du matin, cinglant au N. & N. ¼ N. E. juſqu'au 18 de *Juin* que nous étions par les 8 deg. 12 min. de Latitude Boréale, 43 deg. 27 min. à l'Orient du Méridien de *la Conception*, ayant paſſé la ligne le 12, par les 42 deg. 45 min. à l'Orient de cette Ville, ou par les 32 deg. 47 min. à l'Occident de *Paris*. Les vents de Sud-Eſt fraîchirent beaucoup, juſqu'à ce que nous fuſſions arrivés à la hauteur de 6 deg. de Latitude Nord: alors ils commencerent à foiblir & à varier tantôt N. N. E. & N. E. & tantôt E., E. S. E., S. E., & E.N. E., juſqu'au 8 de *Juillet* 1745, que gouvernant entre N. O. & N. & nous trouvant par les 34 deg. 31 min. de Latitude, 31 deg. 23 min. à l'Orient du même Méridien de *la Conception*, le vent devint S. S. O. & S. O. Depuis le 8. juſqu'au 21 *Juillet* la route fut entre N. E. & N. E. ¼ N. à l'exception de trois jours que nous courûmes à l'Eſt-Nord-Eſt & un autre au N. O. ¼ Nord, forcés par les vents de Nord & Nord-Eſt à nous écarter de la véritable route.

Le ſecond jour de notre départ de l'Ile nous ne vîmes point d'Oiſeaux, mais beaucoup de Bonites & de Poiſſons volans. Le 13 de *Juin* pendant la nuit le tems étant paiſible & ſerein, il ſurvint tout-à-coup un grain de pluye & de vent qui nous obligea à amener nos petites voiles. Cette bourrasque dura environ une heure, après quoi le tems ſe remit au beau com-

comme auparavant. Le 15 nous recommençâmes à voir des Thons en grande abondance. Le 16 nous eumes des calmes & des rafales mêlées de pluye. Cela dura jusqu'au 19, l'horizon paroissant de tems en tems chargé de nuages qui se résolvoient en grosses ondées.

Le 20 de *Juin* étant par les 9 deg. 28 min. nous vîmes un Oiseau plus gros qu'une Pardéle: il avoit le plumage d'un brun foncé, les aîles longues, & quelques taches blanches au jabot & sous le ventre. C'étoit le seul que nous eussions vu depuis notre départ de l'Ile. Le 22 les rafales & les ondées continuerent. Le 24 nous vîmes beaucoup de Thons, de Poissons volans, de ces Poissons qu'on nomme *Caralûs*, & un Oiseau de la même espéce que celui que nous avions vu le 20.

Le 27 étant par les 17 deg. 57 min. de Latitude, la Mer parut toute couverte d'une sorte d'herbe appellée *Sargazo*, ce qui dura jusqu'au 7 de *Juillet* par les 33 deg. 31 min. de Latitude; nous vîmes aussi quelques Oiseaux, particulierement le 29 de *Juin* depuis midi, & le 30 au matin: c'étoient des *Rabiahorcados* ou *Tailleurs* noirs, & des *Rabijuncos* blancs, & une autre espéce d'Oiseaux bruns; ces derniers parurent encore le 1. de *Juin*, mais les premiers ne se firent point voir. Le 3 étant par les 27 deg. 34 min. de Latitude, 32 deg. 27 min. à l'Orient de *la Conception*, nous ne voyions déjà plus de grands Poissons, bien-que les Poissons volans continuassent leur exercice ordinaire.

Le 8 nous trouvant par les 34 deg. 31 min. de Latitude, nous revîmes des Dorades, & un Oiseau médiocrement gros & tout noir qui voltigea longtems autour des Fregates. Le 9 au soir nous vîmes une petite Baleine, & le 10 au matin étant par les 36 deg. 57 min. de Latitude, 32 deg. 6 min. à l'Orient de *la Conception*, nous apperçûmes plusieurs Oiseaux de médiocre grosseur, dont le plumage étoit moitié noir, moitié blanc.

Le 10 nous trouvant par les 36 deg. 57 min. de Latitude, 32 deg. 6 min. à l'Orient de *la Conception* selon mon calcul, par lequel, ainsi que dans la Carte *Hollandoise*, & la Carte *Françoise* ordinaire, l'Ile de *Flores* ou des *Fleurs*, une des *Açores*, étoit à l'Est-Nord-Est par les 2 deg. Nord, à 112 lieues de distance de nous. La Carte *Françoise* marque quelques Iles qui ne se trouvent point dans la *Hollandoise*, parce qu'elles ont été découvertes il n'y a pas longtems; entre autres celle de *Ste. Anne*, qui étoit à 5 lieues à l'Ouëst; mais selon la nouvelle Carte *Françoise* l'Ile des *Fleurs* étoit à l'Est-Nord-Est par les 5 deg. E. à la distance de 167 lieues. Tout ce matin nous sentîmes de petites & fréquentes agitations dans la Mer,

ce

ce que nous attribuâmes à la proximité de l'Ile de *Ste. Anne*, qui selon notre calcul de route devoit être fort près du parage où nous naviguions.

Le 17 étant par les 41 deg. 49 min. de Latitude nous vîmes une grande quantité d'Oiseaux fort semblables aux Cormorans. Le 19 étant par les 42 deg. 53 min. de Latitude, 39 deg. 23 min. à l'Orient de *la Conception*, ils commencerent à diminuer, & nous n'en vîmes presque point.

Depuis notre départ de l'Ile de *Fernando de Noranna* jusqu'à notre arrivée sous la Ligne, la Latitude Méridionale observée excéda journellement celle de la route de 10 à 11 minutes: c'est-à-dire, que la Fregate alloit réellement moins qu'il ne paroissoit par la Ligne de *Lok*. Après que nous eûmes passé la Ligne, la Latitude observée excéda de-même celle qui résultoit de la Ligne de *Lok*; & comme la route fut toujours par le Nord, nous fûmes convaincus que le Navire faisoit plus de chemin qu'il ne paroissoit par la distance mesurée; & que par conséquent dans l'Hémisphere Austral près de la Ligne, les courans portoient au Sud, & qu'au-contraire dans l'Hémisphere Boréal ils portoient au Nord. Ce qui est conforme au rapport des personnes qui ont passé & repassé la Ligne dans les voyages aux *Indes* Orientales. Jusqu'au 24 de *Juin* les courans porterent au Nord de 10 à 11 min. par jour: mais ce jour-là nous trouvant par les 14 deg. 22 min. de Latitude Boréale, les Latitudes computées commencerent à s'accorder avec les observées.

On ne peut attribuer ces différences qu'au cours des eaux; car si l'on vouloit s'en prendre à la Ligne de *Lok*, comment accorder cela avec cette circonstance, que dans l'Hémisphere Austral le Vaisseau alloit réellement moins qu'il ne paroissoit par la Ligne de *Lok*, au-lieu que dans l'Hémisphere Boréal c'étoit tout le contraire? On ne peut pas non plus s'en prendre aux Instrumens, puisqu'ils marquoient tous journellement la même différence, & que quand les courans cesserent, la Latitude observée ne différa point de la Latitude conclue par l'estime. Mais ce qui est une preuve sans replique, c'est que la différence qui se rencontroit, étoit toujours la même, & n'excédoit jamais les 10 à 12 minutes par jour, ni n'étoit jamais moindre; & si l'on étoit un jour sans observer, le lendemain la différence se trouvoit double. Cela suffit pour faire voir qu'il y eut-là des courans, & pour prouver qu'il y en avoit eu dans la traversée de *la Conception* à cette Ile, comme nous l'avons déjà remarqué dans le II. Chapitre, sans compter ceux dont nous parlerons dans la suite.

Nous trouvant par les 33 deg. 31 min. de Latitude, 31 deg. 37 min. à l'Orient de *la Conception*, le 7 de *Juillet* nous sentîmes tout-à-coup le mou-

mouvement des courans, n'en ayant apperçu aucun par la Latitude le jour précédent, ce qui continua juſqu'au 11, que la Latitude obſervée excéda celle de l'eſtime de 13 juſqu'à 15 min. Enſuite elles recommencerent à s'accorder; mais le 12 étant par les 39 deg. 44 min. de Latitude, la différence fut de 13 min. dont la Latitude de l'eſtime ſurpaſſa la Latitude obſervée. Le 13 on trouva la même différence. C'eſt ainſi que les courans continuerent à diminuer le chemin du Vaiſſeau en le portant vers le Sud juſqu'au 15 & 16, que la différence ſe trouva encore plus grande, mais dans un ſens contraire, c'eſt-à-dire que le mouvement des eaux nous portoit au Nord. La même choſe s'expérimenta le 17. Le 18, ayant trouvé ſubitement 27 min. de différence, nous remarquâmes que les courans portoient de-nouveau vers le Sud. Si ces différences n'avoient été apperçues que par une ſeule perſonne, on pourroit ſoupçonner qu'il y a eu erreur dans l'obſervation; mais cela n'eſt pas poſſible, puiſqu'il y avoit ſept Obſervateurs chacun avec un inſtrument different, dont l'un étoit de l'invention de Mr. *Hadley*, & que tous s'accordoient ſur ces différences, d'où il paroît qu'on ne peut douter qu'elles n'ayent été réelles. Depuis le 18 juſqu'au 20 il y eut 40 min. de différence entre la Latitude obſervée & la computée, ce qui étoit presque le double de celle du 18. Ce jour-là 20 nous étions par les 43 deg. 8 min. de Latitude & 38 deg. 57 min. du Méridien de *la Conception*.

Nous avons déjà vu le triſte état où étoit *la Délivrance* en partant de l'Ile de *Fernando de Noronna*. Le 16 il empira tellement que l'eau y entroit en auſſi grande abondance qu'avant notre relâche à cette Ile; & le 20 le danger devint ſi preſſant qu'on ne ceſſa de pomper toute la nuit. Le 21 l'eau diminua tout-à-coup au-moins d'un quart, & continua à diminuer à-meſure que nous avancions dans un parage tout rempli de *Sargaze*, deſorte que le 27 il y avoit à-peine la huitiéme partie de l'eau qu'il y avoit eu le 20. Cela venoit ſans-doute de ce que cette herbe avoit bouché les voyes d'eau que le Vaiſſeau avoit, comme il parut par les petits rameaux qui ſortoient des pompes, & par la quantité de cette herbe que l'on remarqua attachée au Vaiſſeau par dehors. Le 29 l'eau s'accrut, & continua ainſi tout le reſte du voyage, tantôt croiſſant, tantôt diminuant, de-même que le travail & l'inquiétude continuelle de l'équipage & des paſſagers qui ſe voyoient ſans-ceſſe expoſés à un danger éminent.

Le 21 de *Juillet* étant par les 43 deg. 57 min. de Latitude, 39 deg. 41 min. à l'Orient de *la Conception*, nous découvrîmes à 6 heures du matin deux Voiles à environ 3 lieues de diſtance, que nous aurions plutôt

découvertes ſans l'éclat des rayons du Soleil, & ſi elles n'avoient pas été à l'Eſt-Nord-Eſt de nous. Ces deux Vaiſſeaux faiſoient route au Sud-Ouëſt & les nôtres au Nord-Eſt, ſans s'écarter l'un de l'autre, & ſans changer de route. A 7 heures nous nous trouvâmes à portée de ces deux Vaiſſeaux, dont le plus grand nous tira un coup de canon à balle, & tous les deux arborerent Pavillon *Anglois*. Les nôtres ſe mirent en devoir de combattre, quoiqu'aſſurément ils ne fuſſent rien moins qu'en état de le faire, n'ayant que très-peu de monde, manquant de tout ce qui étoit néceſſaire pour ſe baſtinguer, & ayant leurs ponts & leurs gaillards entiérement découverts.

Après que les deux Vaiſſeaux ennemis eurent arboré leur Pavillon, les nôtres ne firent d'autre mouvement que de continuer leur route; mais le moins grand des deux Vaiſſeaux *Anglois* faiſant vent arriere pour arriver ſur nous, obligea nos Vaiſſeaux à mettre Pavillon *François*, & à lui lâcher une bordée, ce qui fut ſuivi ſur les ſept heures & demie d'un feu terrible de canon & de mouſquetterie de part & d'autre. A huit heures on étoit à la portée du piſtolet les uns des autres.

Les forces des *François* conſiſtoient dans le *Louis Erasme*, qui étoit la plus grande des trois Fregates, & portoit dix canons de chaque côté, les quatre de la poupe de 8 livres de balle, & les 6 autres de la proue de 6 livres. Tout ſon monde, tant matelots que mouſſes & paſſagers, montoit à 70 ou 80 perſonnes. La *Marquiſe d'Antin* avoit auſſi dix canons de chaque côté, 5 à la poupe de ſix livres, & quatre à la proue de quatre livres; tout ſon monde, matelots, paſſagers & valets, montoit à 50 ou 55 perſonnes. *La Délivrance*, moindre que les deux autres, ne portoit que ſept canons de chaque côté, de quatre livres de balle, & n'avoit en tout que 51 perſonnes à bord tout compris.

Les deux Fregates ennemies étoient deux Corſaires, dont les forces ſurpaſſoient de beaucoup celles des trois Vaiſſeaux *François*: la plus grande nommée le *Prince Frédéric*, commandée par le Capitaine *James Talbot*, étoit montée de trente piéces de canon, dont 24 étoient de douze livres de balle & ſix de ſix livres. L'autre nommée *le Duc*, commandée par le Capitaine *Jean Morecok*, portoit dix canons à chaque bord de douze livres de balle. L'Equipage du *Prince Frédéric* étoit de près de deux cens cinquante hommes, & *le Duc* en avoit environ deux cens.

On ſe battit de part & d'autre avec beaucoup de vivacité, mais avec le deſavantage qu'on peut s'imaginer du côté des *François*, dont les voiles & les cordages étoient hachés en piéces par le canon chargé à mitraille des

des ennemis, & qui pour un coup en recevoient quatre d'une artillerie infiniment supérieure à la leur. D'ailleurs ils n'avoient point de mousquetterie à opposer à celle des ennemis qui étoit nombreuse, car je ne crois pas qu'on veuille donner le nom de mousquetterie à quatorze ou quinze fusils qu'il y avoit à-peine sur chacune de ces petites Fregates, & dont on ne faisoit même pas usage, personne ne pouvant paroître sur ces gaillards sans être aussitôt passé par les armes. Le Capitaine de la *Marquise d'Antin*, courant de l'avant à l'arriere pour encourager son monde, reçut plusieurs blessures dont il mourut peu de tems après, & sur les dix heures & demie ce Vaisseau ayant perdu la moitié de son monde, & reçu plusieurs coups à fleur d'eau qui le mettoient en danger de couler bas, se rendit, après avoir combattu avec la plus grande bravoure, & ne cédant qu'au nombre & à la derniere extrémité.

Le Capitaine de *la Délivrance* voyant la perte de la *Marquise d'Antin*, & que par cet accident nos forces étoient trop diminuées pour espérer un succès favorable, prit le parti de forcer de voile, pour tâcher de se sauver en profitant du moment où l'ennemi étoit occupé à amariner sa prise. C'est ce qu'il exécuta sur les onze heures & demie, & aussitôt il fut suivi du *Louïs Erasme*. Mais la grande Fregate ennemie attentive à nos mouvemens fut bientôt à nos trousses, & atteignit le *Louïs Erasme*, qui malgré l'inégalité des forces ne laissa pas de se mesurer encore avec ce gros Vaisseau Corsaire. Cette résolution fut ce qui sauva pour lors *la Délivrance*. Le combat recommença donc avec plus de valeur que de succès du côté du Vaisseau *François*, dont le Capitaine fut blessé mortellement & expira le lendemain. Après cet accident le Vaisseau se rendit, & *la Délivrance* pendant ce tems-là faisoit route par le Nord-Est, profitant d'un vent de Sud-Est, qui ayant été foible pendant le combat, étoit devenu frais, & poussoit notre Vaisseau si à-propos que sur les quatre heures du soir nous avions perdu de vue & les Corsaires & leurs prises.

Les richesses que les deux Fregates avoient prises à bord, pouvoient monter à 3 millions de piastres, deux en Or & en Argent monnoyé ou en Barres, & le troisiéme en Cacao avec quelque peu de Quinquina & de Laine de Vicogne.

CHAPITRE V.

Voyage de la Délivrance *au* Port de Louïs-Bourg *dans l'Ile Royale ou* Cap Breton, *où elle fut auſſi priſe. Remarques ſur cette Navigation.*

LE Capitaine de *la Délivrance* ſe voyant hors de la portée des ennemis, tint conſeil avec ſes Officiers pour ſavoir quelle route il convenoit de tenir. Parmi ces Officiers il y en avoit un qui avoit été en diverſes occaſions au *Port de Louïs-Bourg* en l'Ile Royale ou *Cap Breton* près du Banc de *Terre-neuve*. Il étoit ſuffiſamment au fait de la ſituation du Port & de la Place, & ſavoit que tous les ans au commencement de l'Eté il y arrivoit deux Vaiſſeaux de guerre, tant pour protéger la pêche de la Morue, que pour avitailler la Place & payer la Garniſon, ainſi que les autres Troupes du *Canada*. Comme cela ſe pratiquoit ainſi en tems de paix, il étoit naturel de croire qu'on enverroit de plus grandes forces en tems de guerre, comme cela s'étoit fait ſous le régne de *Louïs XIV.* & que l'importance de la Place ſembloit l'exiger; car non ſeulement c'eſt la clé du *Canada*, mais auſſi le meilleur Port pour la Pêche & pour le Commerce des Iles de *St. Domingue* & de la *Martinique*. Ces raiſons & le danger qu'il y avoit à faire route vers les côtes d'*Eſpagne*, déterminerent le Capitaine à prendre le parti le plus ſûr, & à tourner vers le Cap *Breton*. D'ailleurs notre Vaiſſeau faiſant eau de tout côté ne paroiſſoit pas en état de ſoutenir une plus longue navigation, & de pouvoir gagner les côtes d'*Eſpagne*. Enfin nous avions été avertis au Port de *la Conception*, peu de tems avant notre départ, qu'il s'étoit formé une Compagnie à *Londres* pour armer trente Fregates en courſe du port de vingt juſqu'à trente canons, pour les envoyer croiſer en divers parages & intercepter tous les Vaiſſeaux venant des *Indes*. L'avis, quoique faux, paroiſſoit vraiſemblable à des gens qui s'étoient battus contre deux Fregates qui ſembloient faire partie des trente dont on nous avoit menacés; & nous avions lieu de croire que nous en rencontrerions bien d'autres ſemblables, ſurtout près des Ports & des Côtes où les croiſieres ſont bien plus fures. Il n'étoit pas ſurprenant que des gens, qui depuis deux ans n'avoient pas reçu d'autres avis d'*Europe*, conçuſſent une idée auſſi ſimple, & qu'après ce qui leur étoit arrivé ils ne priſſent pas la réſolution téméraire d'expoſer des fonds auſſi conſidérables que ceux que portoit *la Délivrance*, Vaiſſeau qui alloit ſi mal, qu'on pouvoit compter qu'il n'é-

n'échapperoit pas à quelque Navire que ce fût qui lui donnât la chaſſe, & qui étoit ſi foible, que toutes ſes forces conſiſtoienr en 14 canons du plus petit calibre & en 15 fuſils; ſon monde diminué de 9 hommes dangereuſement bleſſés dans le combat, & n'ayant qui plus eſt preſque plus de poudre, le peu qui en reſtoit ne faiſant qu'une très-petite quantité. Pour comble de malheur le Vaiſſeau déjà fendu en divers endroits avoit été criblé de coups de canon dans le combat, & étoit preſque fracaſſé. L'eau y entroit en telle quantité qu'il faloit pomper nuit & jour, & que perſonne que les bleſſés n'étoit exemt de ce travail. Toutes ces conſidérations étoient plus que ſuffiſantes pour engager le Capitaine & tous les Officiers à changer de route; mais pour ne rien faire à la légere, on jugea à-propos de communiquer & le projet & les raiſons aux paſſagers, afin qu'ils donnâſſent leur avis, lequel fut conforme à celui des Officiers, & le même ſoir on fit route vers *Louïs-Bourg*, qui dans l'état où étoit notre Vaiſſeau ſembloit être notre unique azile.

Le combat ſe donna dans un Parage, qui ſelon mon calcul & la nouvelle Carte *Françoiſe* eſt au N. N. O. 5 deg. N. O. de l'*Ile des Fleurs* à 96 lieues de cette Ile.

Ayant donc changé de route, nous portâmes au N. O. $\frac{1}{4}$ O. & O. $\frac{1}{4}$ N. O. juſqu'au 28, que nous nous trouvâmes par les 46 deg. 18 min. de Latitude, 29 deg. 45 min. à l'Orient de *la Conception*. En général les vents furent entre S. S. O. & O. S. O. & ne furent que l'eſpace d'une journée de navigation par le N. O. & O. N. O. où ils paſſerent le 23, après un gros tems que nous eûmes le 22, & qui avoit commencé à minuit, par E. S. E. & le 23 à 6 heures du matin le vent devint S. & S. $\frac{1}{4}$ S. O. & ſi fort que nous fûmes obligés de mettre à la cape avec notre grande voile toute ſeule, à quoi nous ajoûtions de tems en tems celle de trinquet, mettant un ris dans chacune. La Mer fut mâle à proportion du vent, & l'air ſe couvrit de nuages qui ſe changerent en une bruïne & enſuite en pluye.

Depuis les 46 deg. nous portâmes à l'Ouëſt, quelquefois dérivant un peu au Sud, & quelquefois un peu au Nord, tâchant pourtant de nous maintenir dans cette Latitude, excepté quand les vents nous forçoient à dériver; car quoiqu'ils fuſſent en général entre S. S. O. & S. O. courant toujours plus vers le premier rumb que vers le ſecond, ils ne laiſſoient pas de ſauter quelquefois au Nord-Eſt, Eſt, & Sud-Eſt, & alors c'étoient toujours des ouragans.

Le 5 d'*Août* étant par les 45 deg. 14 min. de Latitude, 24 deg. 16 min.

à l'Orient du Méridien de *la Conception*, le vent qui étoit au Sud, se calma sur les six heures du soir, & sur les deux heures du matin il recommença à souffler par O. N. O. & N. O. d'où il sauta au Nord, & enfin à l'Est, d'où il revint au N. E. variant de ce rumb jusqu'au Nord, & soufflant par rafales. Le 6 à huit heures du soir il passa à l'Est, & deux heures après à E. S. E. où il resta jusqu'au 7 à six heures du matin, qu'il s'établit au S. E. & devint plus modéré, soufflant pourtant assez fort, mais non pas jusqu'à nous obliger de mettre à la cape.

Le 7 nous étions par les 46 deg. 17 min. & le vent qui étoit au Sud sauta tout-à-coup à l'Ouëst sur les deux heures du soir avec tant de force, que nous fûmes contraints d'amener toutes nos voiles, n'étant pas possible d'en conserver aucune à cause de la violence des rafales: la Mer fut grosse & agitée, mais deux heures après le vent devint N. O. & commença à diminuer. Deux autres heures après il devint Nord; & à dix heures du soir O. ¼ S. O. & calma assez pour que nous pussions porter nos grandes voiles & nos voiles de hune. Il se maintint-là & diminua jusqu'à ce qu'il devint bon; mais le tour qu'il avoit fait étant contre l'ordinaire, nous incommoda beaucoup.

Le 10 étant par les 45 deg. 14 min. de Latitude, 17 deg. 25 min. à l'Orient de *la Conception*, le vent qui étoit au Sud, devint si violent qu'à 5 heures du matin nous fûmes obligés de prendre des ris dans nos huniers; la Mer fut fort grosse, & à 3 heures du soir il nous falut mettre à la cape avec notre grande voile arisée. A dix heures du soir il passa au S. O. & S. O. ¼ O. & s'étant un peu modéré le matin du 11 nous remîmes la voile de trinquet & celles de hune toutes arisées; le vent resta à ce rumb.

Le tour que le vent fait ordinairement dans ces Mers, & en général dans toutes celles de l'Hémisphere Boréal, c'est de suivre le Soleil de l'E. au S. ou S. O. O. & N. à l'imitation de ce qui a été observé dans les Chapitres où nous avons parlé de la *Mer du Sud*. C'est pourquoi quand il a commencé à souffler bien fort, & qu'au-lieu de continuer son tour il revient, pour ainsi dire, sur ses pas, quoiqu'il se modere alors & paroisse bon, il est ordinaire qu'un ou deux jours après il recommence à courir & à souffler avec plus de force qu'auparavant, comme si la premiere fois il s'étoit réservé pour cette occasion. Il est bien difficile de déterminer la cause de tout cela; car quoique plusieurs savans personnages ayent tâché d'expliquer l'origine des Vents, leurs opinions quoique d'ailleurs ingénieuses, ne conviennent point avec les inégalités des vents tant à l'égard de leur force, que par rapport aux differens côtés où ils sont poussés.

Les

Les bouraſques ne manquent jamais dans cette traverſée, ni dans les Mers de *Terre-Neuve*, mais elles ſont différentes ſelon les diverſes ſaiſons de l'année. Nous avons vu qu'elles ſont ordinairement plus fréquentes quand le vent vient du côté du Sud, & quoiqu'il vente ſouvent bien fort du côté du Nord, ce n'eſt preſque jamais avec tant de violence. Si l'on fait attention à cette particularité, & à ce qui a été dit des vents dans la Mer du Sud, on trouvera une certaine conformité entre les deux Hémiſpheres oppoſés ; car dans l'un & dans l'autre, outre le tour que les vents font, les bouraſques ſurviennent quand ils ſouflent du côté du pole oppoſé à celui qui eſt proche de chaque Hémiſphere. Dans la Mer du Sud ce ſont les vents de Nord & d'Ouëſt qui dégénerent en bouraſques, & dans la Mer du Nord ce ſont ceux de Sud & d'Eſt.

Les bouraſques qu'on eſſuye en Eté dans la traverſée de *Terre-Neuve* ne durent que peu de tems, comme on peut le voir par les deux qui nous ſurvinrent dans ce voyage ; mais elles ſont plus violentes & plus ſubites qu'en Hiver, n'y ayant guere qu'une demi-heure d'intervalle entre le moment qu'elles commencent & celui où elles ſont dans leur plus grande force ; & quoiqu'elles ſoient peu régulieres en cette ſaiſon, il ne manque jamais d'y en avoir. En hiver elles durent trois ou quatre jours de ſuite avec aſſez de violence, accompagnées de brouillards plus ou moins épais & de pluyes.

Le 31 de *Juillet* à huit heures du matin nous étions, ſelon mon eſtime, par les 45 deg. 57 min. de Latitude, 27 deg. 3 min. à l'Orient de *la Conception*. L'eau, dont la couleur étoit verdâtre tirant ſur le blanc, faiſoit aſſez comprendre que nous étions entrés dans le Banc de *Terre-Neuve*, ſur quoi nous commençâmes à ſonder, & nous trouvâmes 55 braſſes d'eau fond de ſable mêlé de petites coquilles. Selon ce braſſéage & ce fond confronté avec la nouvelle Carte *Françoiſe*, mon calcul de route ſe trouvoit reculé de ſix à ſept lieues ; c'eſt-à-dire, que ſelon ce calcul il faloit encore naviguer ſix à ſept lieues pour arriver à ce fond. Sur le ſoir nous virâmes de bord, dans la vue de diminuer la Latitude, & pour ne point approcher de *Plaiſance* & éviter quelques reſcifs qui étoient au bout Occidental du Banc par les 46 deg. de Latitude, c'eſt ce qui fit que nous nous en éloignâmes.

Le 2 étant par les 45 deg. 31 ½ de Latitude, 27 deg. 2 min. à l'Orient de *la Conception*, nous trouvâmes 70 braſſes d'eau fond de pierres. Nous continuâmes à ſonder, & l'on verra dans la Table ſuivante ce qui en réſulta.

Jours

Jours.	Latitudes.	Longitude du Méridien de la Conception.	Braſſes d'eau.	Fond.	Couleur de l'eau.
	Deg. Min.	*Deg. Min.*			
4 *Août*	45 14	24 38	40	Menu gravier.	Verdâtre.
5	45 12	23 50	48	Gravier brun.	Blanchâtre.
6	45 8	22 56	48	Pierres.	Bleu marin.
6	45 9	22 30	50	Pierres.	Bleu marin.
6					
6	45 11	21 51	55	Menu gravois, & ſable de diverſes couleurs.	Bleu clair.
7	45 18	19 53	35	Sable blanc & gravier.	Bleu obſcur.
8	45 23	20 12	45	Sable de toutes couleurs & menu gravier.	Verd blanchâtre.
8	45 26	20 7 Point de fond, à 80 braſſes.	†		Verd blanchâtre.
9	45 20	19 12 Point de fond, à 80 braſſes.	†		Bleu clair.
10	45 16	17 14	45	Fond de Pierres.	Bleu verdâtre.
10	45 19	16 32 Point de fond.			Verd obſcur.

Le 27 de *Juillet* nous trouvant par les 45 deg. 54 min. de Latitude, 32 deg. 6 min. à l'Orient de *la Conception*, nous vîmes des Oiſeaux qui voltigeoient ſur l'eau, & étoient presque de la groſſeur d'un Ramier. Ils avoient toutes les plumes du corps noires & la queue blanche. Les Experts dans cette Navigation diſoient que ces Oiſeaux ne ſe montroient qu'à une grande diſtance du Banc, & c'eſt ce qui ſe trouva vrai, puiſqu'il falut diminuer 5 deg. de Longitude pour rencontrer la premiere ſonde. Nous vîmes auſſi deux Oiſeaux de ceux qu'ils appellent *Gods*, dont il y a grande abondance ſur le Banc; & quoique ces mêmes Experts prétendent qu'ils ne s'écartent guere dudit Banc, nous vîmes le contraire en cette occaſion. Ces *Gods* ſont de la figure & de la groſſeur d'une Oye, & n'ont pas plus de queue: leur plumage ſous le corps eſt blanc & par-deſſus brun. Cet Oiſeau vit de poiſſon, il plonge avec beaucoup d'adreſſe & de vivacité, & reſte longtems ſous l'eau.

Le 30 étant par les 45 deg. 54 min. de Latitude, 28 deg. 43 min. nous revîmes des Oiſeaux des deux eſpéces précédentes, & quelques Baleines autour de la Fregate. Les mêmes Oiſeaux continuerent à ſe montrer tout le reſte du voyage, ainſi qu'une autre eſpéce de la groſſeur & de la figure à peu près des *Gods*, ayant le bec noir, fort gros & quarré. Les uns & les autres ſe voyent en quantité ſur le Banc, mais ſont moins communs à une certaine diſtance. Près dudit Banc & delà juſqu'à la côte on voit beaucoup de Poiſſons nommés *Cavallas*, auſſibien que des *Thonines*.

Aux environs du Banc la Mer eſt toujours mâle; mais dès qu'on trouve fond

fond elle eſt tranquille, à moins qu'il ne ſurvienne quelque tourmente; car alors elle ne laiſſe pas d'être agitée, mais cela ne dure qu'autant que le gros tems, & quand le vent calme, la Mer calme auſſi.

Je me ſuis un peu étendu, comme on a vu, dans la rélation de notre voyage de *la Conception* en *Terre-Neuve*; j'ai marqué non ſeulement les vent & les tems, mais auſſi l'agitation des Mers dans les tourmentes & bouraſques, la couleur de l'eau, les ſignaux des Poiſſons & Oiſeaux; le tout parce que j'ai cru que cela pouvoit être utile aux Navigateurs qui n'ont pas fait cette route: & que par la connoiſſance des Latitudes & des Longitudes, marquées à chaque ſignal ou accident, ils pouvoient être mis en état de faire ce qui convient à chaque parage. C'eſt dans la même vue que je joindrai ici la Table des Variations de l'Aiguille, avant de paſſer au récit de la triſte avanture que la Deſtinée nous préparoit à *Louïs-Bourg*.

TABLE *des Variations obſervées depuis l'Ile de* Fernando *de* Noronn a *juſqu'à l'Ile Royale du Cap* Breton *ſelon les Latitudes & les Longitudes où ſe firent les Obſervations, leſquelles ont été réglées ſur le Méridien de* la Conception.

Jours du Mois	Latitudes.		Longitudes.		Variation.			Tems où elles furent faites.
	Deg.	*Min.*	*Deg.*	*Min.*	*Deg.*	*Min.*		
11 *Juin.*	1	24 Mérid.	42	35	2	39	N. E.	Soir.
12	0	16 Boréal.	42	50	2	43		
17	7	14	43	32	0	38	N. O.	
19	8	17	43	21	1	40		Matin.
27	18	16	35	46	1	15		
3 *Juillet.*	27	11	32	34	0	10		
3	27	58	32	24	1	20		S.
4	28	47	32	17	1	20		M.
6	32	44	31	58	6	50		S.
7	33	16	31	44	6	55		M.
9	35	47	31	46	7	00		S.
12	40	10	32	58	8	5		M.
13	40	22	34	17	10	55		S.
17	41	35	36	16	11	00		M.
20	43	24	38	41	11	00		S.
25	45	7	34	29	15	50		
29	46	7	28	16	13	10		M.
5 *Août.*	45	12	23	41	20	15		S.
8	45	22	20	12	13	20		M.
8	45	27	19	45	13	00		S.
9	45	22	18	39	15	15		M.

Le 24 de *Juillet* nous avions observé 44 deg. 52 min. de Latitude, 25 min. moins que celle qui résultoit de la route. Je me considérois alors à 36 deg. 6 min. à l'Orient de *la Conception*, & il ne s'étoit fait aucune observation depuis le 20, par conséquent les courans nous portèrent vers le Sud 6 min. pour chaque journée naviguée. Le 25 étant par les 45 deg. 6 min. de Latitude 34 deg. 47 min. à l'Orient de *la Conception*, il y eut 8 autres minutes de différence entre la Latitude observée, & celle de la route, la premiere étant moindre; mais de-là jusqu'à ce que nous eûmes passé le Banc il n'y eut point de différence; mais le 12 d'*Août* que nous étions par les 45 deg. 58 min. 16 deg. 2 min. à l'Orient de *la Conception*, la Latitude observée excéda celle de la route de 30 min. Cette différence commença dès le 9, que nous étions selon mon calcul par les 45 deg. 22 min. à l'Orient de *la Conception*.

Cette différence, par où l'on connoît qu'à l'Occident du Banc, entre le Cap *Breton* & le Banc-même, c'est-à-dire par le Méridien de *Plaisance*, les courans portent au Nord, est conforme au sentiment des Pilotes qui ont pratiqué ces Mers, lesquels assurent que les Eaux entrent dans le Golfe du *Canada*, par le Détroit ou Canal qui est entre le Cap de *Raye* à l'extrémité Occidentale de l'Ile de *Terre-Neuve*, & le Cap du Nord de l'Ile Royale, & qu'elles débouquent par le Détroit de *Bellile* formé par la Terre ferme d'un côté & la pointe Septentrionale de l'Ile de *Terre-Neuve* de l'autre. Aussi éprouvâmes-nous, quand nous découvrîmes la terre, que les Eaux faisoient toujours dériver le Navire vers le Nord.

Le 12 d'*Août* nous vîmes dès le matin plusieurs Oiseaux marins de ceux qui ne s'écartent pas beaucoup de terre, & entre autres beaucoup de Mouëtes. Nous jugeâmes à cette marque & à la vue des joncs, bois, & branchages qui paroissoient sur l'eau, ainsi que par la route depuis le 2 *Août* que nous jettâmes la sonde sur le Banc, ayant diminué la Longitude d'onze degrés justes, que nous n'étions plus éloignés de terre, & en effet nous la découvrîmes sur le midi, quoique confusément à cause de la grande distance; mais à quatre heures du soir nous la vîmes très-distinctement; & comme elle étoit fort basse & rase, il falut louvoyer toute la nuit avec peu de voile; & le lendemain à 6½ heures du matin nous reconnûmes l'Ile d'*Escatari*, qui est au Nord du Port de *Louïs-Bourg* environ 5 lieues de distance. Le vent continuant à être Sud-Ouëst, & les courans à porter la Fregate au Nord, il falut continuer à louvoyer.

Le 13 à 6 heures du matin nous vîmes un Brigantin qui louvoyoit sur la côte, & se hâtoit de gagner le Port de *Louïs-Bourg*. Notre Fregate mit alors

alors Pavillon *François*, & le Brigantin fit de-même, & tira deux ou trois coups de canon, qui ne nous causerent pas la moindre inquiétude, nous imaginant que ce Vaisseau n'étant pas assuré que notre Fregate fût *Françoise*, avoit voulu avertir les Barques qui étoient à la pêche de se retirer dans le Port; & ce qui nous confirma dans cette pensée, c'est que nous vîmes en effet ces Barques prendre immédiatement la route du Port. Une heure après nous vîmes sortir de *Louïs-Bourg* deux Vaisseaux de guerre, que nous crûmes faire partie d'une Escadre *Françoise* que nous supposions être dans le Port, nous figurant qu'ils étoient détachés sur le signal du Brigantin, pour reconnoître de quelle nation étoit notre Navire, si c'étoit peut-être quelque Corsaire de *Boston* qui voulût inquieter les Barques de la pêche. Ces deux Vaisseaux de guerre ne nous inquiétérent pas plus que le Brigantin, particulierement les voyant sortir du Port avec Pavillon *François*, & l'un d'eux avec une Banniere. Nous étions d'autant plus tranquilles que nous commencions aussi déjà à voir les bannieres de *France* arborées sur les remparts de *Louïs-Bourg*. Je laisse au Lecteur à se figurer quelle dut être notre joye de nous voir si près du repos après une si pénible navigation, après avoir couru tant de risques, & nous être vus si souvent en danger de périr; mais qu'on se figure en même-tems la surprise, le saisissement où nous fûmes lorsqu'au milieu de ces douces & agréables idées nous passâmes tous à un état bien différent de celui dont nous nous étions flattés.

Nous étions déjà si près des deux Vaisseaux sortis du Port, que nous mettions la chaloupe en Mer avec un Officier pour aller saluer le Commandant, & qu'on avoit retiré les boulets de notre petite artillerie, pour qu'elle pût saluer ledit Commandant selon l'usage, lorsque le moins grand des deux Vaisseaux, qui étoit une Fregate de 50 piéces de canon, nous joignit, & alors nous reconnûmes aux gens & au langage que le Vaisseau n'étoit pas *François*, & au moment même nous n'eûmes plus lieu d'en douter, le Vaisseau ayant mis Pavillon *Anglois* & lâché un coup de canon à balle qui rompit notre grand vergue, & fit tomber la voile sur le tillac. En même-tems l'autre Vaisseau nous aborda du côté de stribord. Nous n'étions pas en état de résister à des forces si terribles; notre artillerie n'étoit pas même chargée, & quand elle l'eût été, qu'auroit-elle fait? Notre Vaisseau foible de bois étoit tout crevassé, & un coup de canon dans le flanc suffisoit pour le mettre en piéces. Le plus court parti étoit donc de se rendre, nous le prîmes & nous baissâmes notre Pavillon, & aussitôt les Ennemis envoyerent leur chaloupe pour amarrer la prise qu'ils venoient de faire à si bon marché.

Un accident si peu attendu changea totalement la disposition de nos esprits, l'état de notre fortune, & tous les beaux projets que nous avions faits. Notre joye fut étoufée pour ainsi dire en naissant; notre repos changé en une source de nouveaux travaux, & d'incommodités d'autant plus insupportable, que la perte de nos biens fut suivie de la plus grande misere & disette, & qu'enfin nous perdîmes notre liberté dans l'endroit même où nous espérions l'asseurer.

Le plus grand des deux Vaisseaux *Anglois* s'appelloit le *Sunderland*, de 60 pièces de canon commandé par Mr. *Jean le Bret*. La Fregate étoit appellée le *Sifter*, commandée par Mr. *Philippe Durel*, qui fut celui à qui se rendit notre Fregate.

Ces deux Capitaines parurent dans cette occasion, & s'y comporterent plutôt en vrais Chefs de Voleurs qu'en Officiers d'un grand Roi & d'une Nation qui se pique de politesse & d'humanité, desorte que les indignités que nous souffrîmes de leur part furent beaucoup pires que la perte de nos Biens. On me permettra d'omettre le détail d'un si cruel traitement, tant parce que je n'aime point à me rappeller des idées si tristes, ni à les faire naître au Lecteur, que parce qu'il seroit bien difficile en racontant les circonstances d'un procédé si irrégulier, de contenir ma plume dans les bornes de la modération & des loix de l'Histoire. Ainsi il suffira de dire en général que depuis le dernier des Mousses jusqu'aux plus hauts Officiers, nous fûmes tous dépouillés nuds comme la main, & examinés de la maniere du monde la plus humiliante, pour que nous ne pussions pas cacher une réale d'argent. Ce qu'il y a d'étonnant, c'est que les Capitaines *Anglois* furent les plus ardens à nous fouiller, comme s'ils avoient voulu par leur exemple animer leur monde à de si grands exploits. C'est ainsi que la soif de l'or les poussoit à des actions qu'ils croyoient peut-être honnêtes, mais que nous autres aurions honte non seulement de faire nous-mêmes, mais même de voir commettre par des personnes de rang. Toute la grace qu'ils nous firent, ce fut de nous laisser quelques haillons dont la vue n'excitoit pas l'avidité de leurs Matelots; & le Capitaine nous envoya dans sa maison, qui consistoit en une habitation déserte & abandonnée, de laquelle il s'étoit emparé parmi celles que les *François* laissoient à *Louïs-Bourg*, après la reddition de la Place dont nous parlerons ailleurs plus au long; habitation au-reste dont le Capitaine ne faisoit aucun usage étant toujours à bord.

A l'égard de mes papiers, à notre départ de l'Ile *de Fernando de Noronna*, j'avois mis dans un paquet tous les plans & remarques qu'il ne me convenoit

noit pas de laiſſer tomber entre les mains des Ennemis, avec les Lettres du Viceroi du *Pérou* & autres dont j'étois chargé, afin qu'ils fuſſent prêts à être jettés dans la Mer pendant le combat ; & j'avois chargé le Capitaine ainſi que tous les Officiers de les y jetter, en cas que je vinſſe à mourir ſans avoir le tems d'exécuter la choſe moi-même. Comme je les tenois toujours prêts pour cela, dès que je vis que nous allions être faits priſonniers, je l'exécutai moi-même ; mais tous les papiers qui ne contenoient que la meſure des degrés, les obſervations Aſtronomiques & Phyſiques, & des remarques Hiſtoriques, n'eurent pas ce ſort ; & comme ils couroient grand riſque de ſe perdre parmi des gens qui ne faiſoient que peu ou point de cas de tout ce qui n'étoit ni argent ni or, & qui pouvoient les confondre pêle-mêle avec d'autres, pour prévenir ce malheur j'avertis les Capitaines de ce qu'ils contenoient, & de l'intérêt que toutes les Nations de l'*Europe* prenoient au réſultat de tant & de ſi longs travaux ; ſur quoi ces Meſſieurs les regardant alors comme avec plus d'attention, les ſéparerent des autres papiers & les remirent au Commandant de l'Eſcadre, qui les retint juſqu'à mon arrivée en *Angleterre*, où ils me furent rendus.

CHAPITRE VI.

Relation du Voyage que fit D. Jorge Juan *du Port de* la Conception *au Cap* François *en l'Ile de* St. Domingue, *& de-là à* Breſt *en* France, *juſqu'à ſon retour en* Eſpagne *& à* Madrid.

LA Fregate le *Lys* s'étant ſéparée des trois autres, parce qu'elle faiſoit ſix pouces d'eau par heure, & que cela augmentoit journellement, elle fit route vers le Port de *Valparayſo*, où l'on ſe hâta de la radouber, & de l'aproviſionner de l'eau néceſſaire, après quoi le 1. de *Mars* elle remit à la voile.

Les vents qui régnoient alors étant comme à l'ordinaire entre le Sud & Sud-Ouëſt, il falut faire route par le côté Septentrional des Iles de *Juan Fernandez*, & ſe laiſſer dériver juſqu'aux 32 deg. 18 min. de Latitude. Là le vent devint Sud-Eſt, & pouſſa le Vaiſſeau juſqu'à la Latitude de 35 deg. 11 min. à l'Occident du Méridien de *Valparayſo* ; alors il redevint Sud-Ouëſt, & tournant par le Nord-Ouëſt & Nord il porta ſeulement juſ-

qu'au 36 deg. 30 min. Les vents revinrent le 17 au Sud & Sud-Ouëſt, & avec tant de force qu'on fut obligé de mettre à la cape avec la grande voile. Le 18 il diminua ſans changer de direction, juſqu'à ce qu'étant devenu Ouëſt & Nord-Ouëſt, il continua juſqu'aux 40 deg. 30 min. de Latitude, le Vaiſſeau conſervant la même Longitude de 11 deg. On eſſuya à cette hauteur une tourmente par le Sud, qui obligea encore d'aller à la cape comme auparavant: & dès que le vent eut diminué il fit un tour, & ſe maintint entre Sud-Ouëſt, Ouëſt, & Nord-Ouëſt.

Le 25 le *Lys* ſe trouva par les 46 deg. de Latitude, & eſſuya un gros tems qui l'obligea à mettre à la cape avec un ris dans la grand'voile. Depuis que le vent eut calmé juſqu'au 4 d'*Avril*, que ce Vaiſſeau ſe trouvoit par les 55 deg. de Latitude, & à 1 deg. de Longitude à l'Orient de *Valparayſo*, premier Méridien pris pour la route du voyage, les vents changerent, & furent tantôt Sud, tantôt Sud-Ouëſt, Ouëſt ou Nord, tantôt forts, tantôt foibles.

Le 10 étant par les 55 deg. de Latitude, 18 deg. à l'Orient de *Valparayſo*, ils eſſuyerent un coup de vent par Sud & Sud-Ouëſt, qui les força à courir avec les grand' voiles. Le vent n'étoit pourtant pas ſi fort que dans les deux tempêtes précédentes, mais la neige & le froid les incommoderent plus que tout. Le vent s'appaiſa & ſauta au Sud-Ouëſt, Ouëſt, & Nord-Ouëſt, & laiſſant l'Ile *des Etats* à l'Occident, ils ſe trouverent le 26 par les 34 deg. de Latitude, 32½ deg. de Longitude. Là le vent changea encore & paſſa au Sud-Eſt & à l'Eſt, & ce ſont-là les briſes ou vents généraux.

La lenteur du voyage & le peu de chemin que faiſoit leur Fregate, qui dans le tems le plus favorable n'alloit que ſept minutes par heures, fit comprendre que ce Bâtiment n'étoit pas en état de gagner les côtes d'*Eſpagne*, ſans relâcher dans quelque Port pour faire de nouvelles proviſions; & le Capitaine propoſa au Propriétaire de relâcher à *Monte Vidéo*, qui eſt un Port de la domination d'*Eſpagne*, & le ſeul où ils pûſſent relâcher. Le Propriétaire du Vaiſſeau ſe conformant abſolument à l'ordre du Régître, qui étoit de ne relâcher dans aucun Port que dans ceux de la côte d'*Eſpagne*, s'oppoſa au projet du Capitaine, & l'on continua la route.

Les vents continuerent à être Sud-Eſt & Eſt, paſſant quelquefois au Sud & au Sud-Ouëſt, accompagnés de groſſes pluyes, d'éclairs & de tonnerres, juſqu'à ce que la Fregate fût par les 23 deg. de Latitude & 39 deg. de Longitude.

Le 12 de *May* à une heure du matin ils découvrirent une petite Fregate

gate ſous le vent, & le 19 trois gros Vaiſſeaux par les 10 deg. 30 min. de Latitude Méridionale & 39 deg. de Longitude. Comme ces Vaiſſeaux ne firent aucune mine de ſe détourner de leur route, chacun pourſuivit la ſienne de ſon côté.

Le 27 on paſſa la Ligne par les 44 deg. à l'Orient de *Valparayſo*, & par les 30 deg. 30 min. à l'Occident de *Paru*. Les Requins ſe firent voir en grand nombre dans ces Parages. On en prit pluſieurs à bord de la Fregate, & l'on remarqua qu'un de ceux-ci auquel on avoit ouvert le ventre, & arraché les inteſtins, le cœur & les poûmons, ayant été jetté à la Mer dans cet état, on le vit plus d'un quart-d'heure nager autour de la Fregate, juſqu'à ce qu'enfin on le perdit de vue. Le cœur de ce Requin & de pluſieurs autres auxquels on fit la même opération, ſe remua de-même à bord plus d'un quart-d'heure.

Le 1 de *Juin* la Fregate ſe trouvoit par les 4 deg. 30 min. de Latitude Boréale, & les vents conſtamment Nord-Eſt, Eſt, & Sud-Eſt, & quelquefois Sud & Sud-Ouëſt avec de groſſes pluyes; & comme les vivres commençoient à diminuer, ainſi que l'eau, le Capitaine ayant pris l'avis de ſes Officiers & des Paſſagers, réſolut de relâcher à la *Martinique*, & l'on commença dès-lors à faire route vers cette Ile.

Le 11 au matin, étant par les 9 deg. 30 min. de Latitude, 39 deg. de Longitude, on apperçut trois gros Vaiſſeaux qui pourſuivirent leur route ſans faire d'autre mouvement, & on les perdit bientôt de vue.

La nuit du 21 après un petit grain de pluye, le tems étant un peu obſcur, on vit ſur le grand mât le feu que les Mariniers appellent *Feu St. Elme*, qui s'y maintint quatre heures de ſuite. Quelques-uns croyent que c'eſt un ſigne de bonace; mais cette opinion eſt auſſi peu fondée que beaucoup d'autres, que le vulgaire ignorant reçoit ſans examen. Ce feu eſt un météore naturel qui ſe fait voir dans les lieux nitreux & humides de la terre, dans les cimetieres par exemple & autres ſemblables endroits. Sur Mer il naît de la même cauſe; & quoiqu'il ſoit plus ordinaire pendant les gros tems, parce que l'agitation des eaux éléve une plus grande quantité de particules, ou d'exhalaiſons nitreuſes, qui étant portées plus haut & en grande abondance par la violence du vent, peuvent ſe poſer à l'extrémité des mâts ou des vergues, & autres lieux où la matiere lumineuſe s'unit à ce qu'elle trouve de ferme, par une petite partie, tandis que le reſte eſt en l'air, ſoutenu par celle-ci, on ne laiſſe pourtant pas d'en voir en tems calme & ſerein. C'eſt ce qui arriva en cette occaſion où le tems étoit fort calme, & ce que nous expérimentâmes auſſi à bord de la Fregate *la*

Dé-

Délivrance le 9 d'*Août* à 1½ heure du matin, étant par les 28 deg. 40 min. de Latitude Auſtrale. Dans l'une & l'autre occaſion il n'y avoit eu ni tempête, ni apparence qu'il dût y en avoir; ce qui doit ſuffire pour détruire le faux préjugé des Marins, qui croyent fermement que c'eſt ſigne de bonace, ſans autre raiſon que je ne ſai quelles conſéquences tirées du tems, du lieu, ou quelques circonſtances ſemblables où cette lumiere ſe fait voir & deſabuſer ceux qui prévenus d'opinions vulgaires cherchent du myſtere dans les effets caſuels & les productions de la Nature.

Le 27 par les 13 deg. 30 min. de Longitude, on vit une grande quantité d'Oiſeaux qui annonçoient le voiſinage de la terre, & craignant d'échouer dans la nuit, on mit à la cape cette nuit-là & les ſuivantes. Comme ils appréhendoient auſſi qu'il n'y eût des Corſaires ennemis au vent de la *Martinique*, ils gouvernerent vers l'Ile de *Tabago*, pour continuer delà leur route vers la *Martinique*. Le 28 l'eau changea totalement de couleur, & l'on remarqua qu'elle reſſembloit à celle d'un grand fleuve, ce qu'on attribua à l'*Oronoque* qui décharge ſes eaux de ce côté-là, quoiqu'à la diſtance de 60 à 70 lieues. Pendant la nuit on ſonda, & l'on trouva 60 braſſes d'eau fond de bourbe.

Le 29 à ſept heures & demie du matin ils découvrirent à l'Ouëſt l'Ile de *Tabago*, & à midi la petite Ile de *St. Gilles* à deux lieues au Nord de celle-là: celle de *St. Gilles* leur reſtoit au Sud à 3 ½, ou 4 lieues de diſtance, & la Latitude obſervée à la même heure étoit de 11 deg. 36 min.

Selon les obſervations de Longitude faites à *Valparayſo* & à la *Martinique*, en en déduiſant celle de l'Ile de *Tabago*, il n'y eut que 35 lieues d'erreur, dans le point de *Don Jorge Juan*, ce qui eſt une juſteſſe ſuffiſante dans un voyage de ſi long cours: cela donna lieu à conclure qu'ils n'avoient point eu de courans en doublant le Cap de *Hornes*, & qu'un mois de différence entre le paſſage de *la Délivrance* & celui du *Lys* avoit cauſé celle que ces deux Fregates avoient éprouvée à cet égard. Les tems qu'ils eurent l'indiquoit en quelque maniere; car quoique les vents ſouflaſſent par le Sud-Eſt quand nous paſſâmes nous autres, ils ne furent pas ſi conſtans ni ſi forts que ceux que le *Lys* éprouva: preuve évidente que ces vents régnoient déjà, & qu'ils rompoient le cours des eaux, les forçant de continuer celui qu'elles avoient à l'Eſt.

De l'Ile de *Tabago* le *Lys* pourſuivit ſa route vers la *Martinique*, gouvernant toute la nuit du 29 entre les Iles de *Barbade* & de *St. Vincent*. Le lendemain croyant ſe trouver entre ces Iles, parce qu'ils avoient gouverné au N. ¼ N. O. ils ne virent aucune terre. Le 1 de *Juillet* ils étoient par

par les 14 deg. 34 min. de Latitude, & selon l'estime 1 deg. à l'Occident de *Tabago*. Par ce point la Fregate devoit être sous l'Ile de la *Martinique*, cependant on ne voyoit point la terre. Une si grande différence dans le court espace de deux jours de navigation, parut devoir être l'effet des courans. Mais la difficulté étoit de savoir de quel côté ils avoient porté, si c'étoit vers l'Orient ou vers l'Occident. Pour éclaircir ce doute on considéra qu'il étoit impossible qu'on eût passé à-travers cette quantité d'Iles qui forme une espéce de Cordon depuis la *Grenade* jusqu'à la *Martinique*, sans qu'on s'en fût apperçu & qu'on n'en eût découvert quelqu'une, quand même c'auroit été de nuit; car outre qu'il n'y avoit pas eu de brume, on avoit été à cet égard d'une attention extrême, à-cause de l'importance de la chose. Cette réflexion fit juger que la Fregate ne pouvoit point être à l'Occident de la *Martinique*, & que les courans l'avoient fait dériver à l'Orient. Dans cette persuasion on navigua au S. O. $\frac{1}{4}$ O. pour rencontrer cette Ile; mais après avoir fait trente lieues sans découvrir aucune terre, on changea d'idée, quoiqu'on doutât toujours qu'on fût à l'Ouëst de la *Martinique*, & l'on courut au Nord, sans qu'on fût où l'on étoit; mais on craignoit qu'étant à l'Occident, si l'on continuoit à gouverner comme auparavant, on ne se trouvât sous le vent des Ports de *Puerto Rico* ou de *St. Domingue*, & en plus grand danger que jamais pour entrer dans l'un ou dans l'autre. Le vent étoit alors Est-Nord-Est, & on le pinça le plus qu'il fut possible, desorte que le 4 de *Juillet* sur les trois heures & demie du soir on découvrit l'Ile de *Puerto-Rico*, ce qui fit pousser un cri de joye à l'équipage, tant parce qu'on avoit un Port assuré, que parce qu'on étoit bien aise d'avoir passé sans péril au-travers des Iles *Grenadilles*, dont le plus grand passage n'est qu'un Canal de trois à quatre lieues. Les courans avoient porté si heureusement la Fregate par le milieu de ces Iles, qu'elle avoit évité les écueils qui à droite & à gauche la menaçoient d'un naufrage. Par le calcul que fit depuis *Don Jorge Juan* il a trouvé que pendant la nuit qu'on avoit navigué entre la *Barbade* & *St. Vincent*, les courans avoient fait dériver la Fregate environ 42 lieues à l'Ouëst; & quoique personne n'ignorât que dans les parages voisins de la *Martinique* les eaux courent constamment à l'Ouëst, on ne comprenoit pas comment on avoit pu passer entre ces Iles sans en découvrir aucune par une nuit fort claire, vu qu'elles sont si près les unes des autres, & que chacun y prenoit garde avec la plus grande attention.

La nuit du 4 on fit peu de voile pour s'approcher du Canal formé par l'Ile de *Puerto-Rico* & celle de *St. Domingue*, dans le dessein de faire rou-

te vers le *Guaric* ou *Cap François*. Le 5 à 6 heures du matin la pointe du Sud-Ouëſt de l'Ile de *Puerto-Rico* leur reſtoit au Nord, à environ quatre lieues de diſtance, & s'en étant approchés à deux lieues, on commença à voir le fond qui étoit, de pierres, & qu'on voyoit très-diſtinctement à ſept braſſes d'eau. Sur quoi on vira à l'Ouëſt, & l'on navigua ainſi environ deux heures, toujours ſur ſept braſſes de fond. Mais après on trouva 20 braſſes, & alors on ſe remit en route.

A 11 du matin on découvrit ſous le vent deux Vaiſſeaux qui paroiſſoient conſidérables, & comme on craignit qu'ils ne fuſſent ennemis, la Fregate vira de bord, & les deux Vaiſſeaux firent de-même, mettant toutes leurs voiles au vent. A midi on ſe trouva par les 18 deg. 7. min. de Latitude, & l'Ile *Deſcheo* reſtoit au N ¼ N. O. à 5 lieues de diſtance. Le vent étoit un peu par Nord-Ouëſt, les deux Vaiſſeaux qu'on prenoit pour Corſaires, étoient en calme, & par-là nos gens avoient l'avantage de pouvoir ſe tenir à la même diſtance où ils étoient en les découvrant; & le vent étant devenu tout-à-fait Nord & frais vers le coucher du Soleil, on courut le bord de l'*E. N. E.* pour s'approcher de terre, & éviter les deux Vaiſſeaux en queſtion. Le vent devint après cela *E. N. E.* & comme les deux Corſaires étoient au *S. O.* on fit route au Nord & l'on doubla l'Ile de *Defecheo* environ deux lieues ſur le vent. Le vent ayant fraîchi on navigua par Nord Ouëſt, faiſant force de voiles, & à 6 heures du matin on ne vit plus ni terre, ni Corſaires.

Le 7 à 6 heures du matin, on découvrit le vieux Cap *François* à la diſtance de cinq lieuës. On rangea la côte, & à midi on ſe trouva par les 19 deg. 55 min. de Latitude; celle du Cap fut à peu près déterminée à 19 deg. 40 min. & quoique la terre de ce Cap laquelle avance dans la mer ſoit baſſe, celle qui eſt en dedans & aux environs forme pluſieurs montagnes fort hautes.

Le 8 à 6 heures du matin la pointe de la Grange reſtoit au Sud à 5 lieues de diſtance, & à midi la Fregate n'étoit déjà plus qu'à 3 lieues du Port de *Guaric* ou *Cap François*. On fut obligé de mettre à la cape en attendant un Pilote-côtier, lequel étant arrivé conduiſit la Fregate dans le Port, où elle mouilla ſur les deux heures du ſoir ſur huit braſſes d'eau, fond de bourbe, à environ un quart de lieue de la Ville.

On verra dans la Table ſuivante les variations obſervées dans tout le cours de ce voyage avec les Longitudes comptées du Méridien de *Valparayſo*.

La-

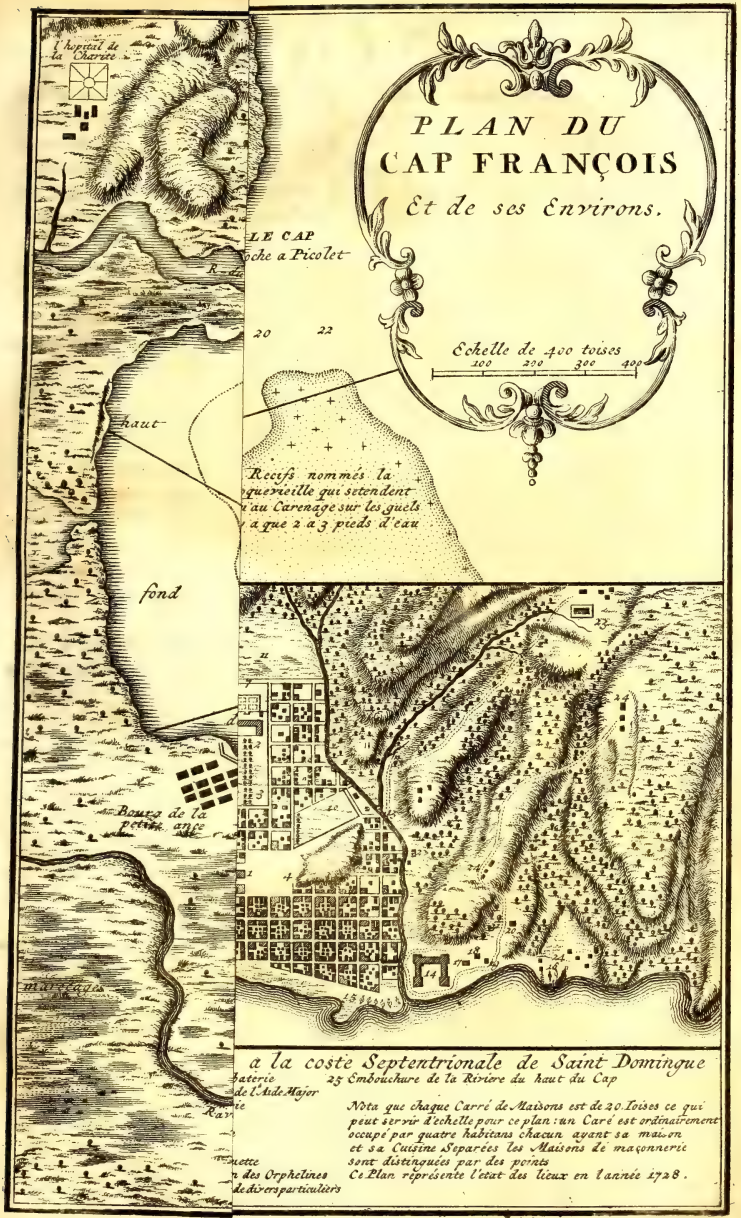
PLAN DU
CAP FRANÇOIS
Et de ses Environs.
Echelle de 400 toises
100 200 300 400
L'hospital de la Charité
LE CAP
che a Picolet
20 22
haut
Recifs nommés la
quevreille qui setendent
l'au Carenage sur les guels
y a que 2 a 3 pieds d'eau
fond
Bourg de la petite anse
a la coste Septentrionale de Saint Domingue
batterie
de l'Aide Major
Embouchure de la Riviere du haut du Cap
des Orphelines
de diversparticuliers
Nota que chaque Carré de Maisons est de 20 Toises ce qui peut servir d'echelle pour ce plan: un Carré est ordinairement occupé par quatre habitans chacun ayant sa maison et sa Cuisine Separées les Maisons de maçonnerie sont distinguées par des points
Ce Plan représente l'etat des lieux en l'année 1728.

PLAN DU
CAP FRANÇOIS
Et de ses Environs.
Echelle de 400 toises
100 200 300 400
l'hopital de la Charité
VILLE DU CAP FRANÇOIS
LE CAP
Roche a Picolet
Batterie
R. du haut du Cap
haut
fond
de
les
trois
Pointes
petite passe
Grand mouton
grande passe
mouillage
Recifs nommés la Coquevieille qui s'etendent jusqu'au Carenage sur les guels il n'y a que 2 a 3 pieds d'eau
Bouza de la petite anse
Vases
Arbre du Carenage
Carenage
Ravine du mapon
Recifs
I. Noyée
PLAN DE LA VILLE DU CAP FRANÇOIS a la coste Septentrionale de Saint Domingue
1 l'Eglise
2 Enclos des P.P. Iesuites
3 Terrein du presbitaire
4 Place d'Armes
5 la Grande rue
6 Rue St. Felix
7 Rue Nôtre Dame
8 Orphelines
9 Cimetiere
10 Jardin de Mr. de Charite
11 Habitation du mesme
12 la Fossette a la Compagnie des Indes
13 la Ravine qui recoit 8: Source et est ne antmoins presque toujours a Sec
14 Cazernes
15 la grande baterie
16 la petite baterie
17 Logement de l'Aide Major
18 Boulangerie
19 Cantine
20 Poudriere
21 Cachot
22 la Guinguette
23 Habitation des Orphelines
24 Habitation de divers particuliers
25 Embouchure de la Riviere du haut du Cap
Nota que chaque Carré de Maisons est de 20. Toises ce qui peut servir d'echelle pour ce plan: un Caré est ordinairement occupé par quatre habitans chacun ayant sa maison et sa Cuisine Separées les Maisons de maçonnerie sont distinguées par des points
Ce Plan représente l'etat des lieux en l'année 1728.

Latitudes Deg.	Min.		Longitudes Deg.	Min.		Variations & leurs Espéces. Deg.	Min.	
48	45	Australe	10	30	Occidentale	14	30	Nord-Est.
57	15		09	30	Orient.	24	30	
49	30		23	30		19	00	
40	00		27	30		14	00	
38	15		29	00		12	00	
37	15		30	00		12	00	
36	15		30	45		11	00	
35	00		31	40		10	30	
33	25		33	30		09	00	
27	00		36	15		04	00	
22	15		38	45		02	00	
15	30		37	00		01	30	
7	30		41	00		00	00	
1	15		43	15		02	15	Nord-Ouëst.
0	00		44	00		03	30	
9	30	Boréale	38	30		1	30	
11	15		28	00		01	00	
11	15		14	00		04	00	Nord-Est.

Au *Cap François* ou *Guaric* 5 deg. 15 min.

La Fregate à bord de laquelle étoit *D. Jorge Juan* arriva au Cap *François* dans des circonstances très-favorables: cinq Vaisseaux de guerre y étoient alors attendus de *Léogane*, qui est un autre Port de la Colonie *Françoise* de *St. Domingue*. Ils devoient prendre sous leur convoi une Flotte Marchande chargée pour l'*Europe*. En attendant que cette Flotte fût rassemblée & prête à partir, *D. Jorge Juan* s'occupa à faire quelques observations, dont il sera parlé dans le Tome qui contient celles qui ont été faites au *Pérou*, & la mesure du Degré Terrestre.

Le *Guarie* ou *Cap François* est situé dans la partie Boréale & Occidentale de l'Ile de *St. Domingue*, par les 19 deg. 45 min. 48 sec. de Latitude Boréale, 73 deg. 00 min. 45 sec. à l'Occident du Méridien de *Paris*, selon les Observations faites sur les lieux par *D. Jorge Juan*. La Ville ou Bourg contient 13 à 15 cens familles tant d'*Européens* que de *Créoles* Blancs, Négres, Mulâtres & Métifs; le plus grand nombre est de ces derniers. Il n'y a pas long-tems que toutes les maisons y étoient bâties de bois, mais la plupart ayant été détruites par un incendie, on en a rebâti une grande

partie de pierres; elles ſont preſque toutes baſſes, & à peine en trouve-t-on par-ci par-là quelques-unes qui ayent un étage outre le rez-de-chauſſée. L'Egliſe Paroiſſiale eſt ſituée ſur la Place. Il y a auſſi un Collége de *Jéſuites*, & les P. P. ſont chargés de tout le Spirituel. Quand les *François* commencérent à s'établir-là, leurs Curés étoient des *Capucins*; mais ces derniers n'ayant pu s'accommoder au Climat abandonnerent leurs Egliſes, & les *Jéſuites* en prirent ſoin. Il y a auſſi au *Cap François* un Couvent de Filles de *Ste. Urſule* fondé depuis peu, un autre de l'Ordre de *St. Jean de Dieu* à trois quarts de lieue ou environ de la Ville. Ils ont auſſi un Hôpital où l'on reçoit tous les malades qui s'y préſentent; c'eſt un très-bel édifice & fort grand. L'Egliſe Paroiſſiale eſt aſſez belle, mais n'eſt pas entiérement rétablie des ravages de l'incendie. Le Collége des *Jéſuites* eſt bien bâti quoique petit; il eſt d'ailleurs aſſez grand pour loger commodément les ſix Peres qui y ſont ordinairement. Le Couvent des Religieuſes eſt plus grand, mais il eſt remarquable qu'aucune Fille du Pays ne peut y prendre le voile. Le Roi l'a défendu expreſſément dans la vue d'augmenter le nombre des habitans: on ne les y reçoit que ſur le pied de Penſionnaires pour leur donner une bonne éducation, en attendant qu'elles paſſent à un autre état.

Le Bourg eſt ouvert & ſans aucune muraille qui l'environne. Il eſt néanmoins défendu par deux batteries ſur le bord de la Mer, & par un petit Fort ſur la pointe de *Picolet* à trois quarts de lieue du Bourg, lequel bat l'entrée du Port. Les Troupes réglées qui montent la garde dans le Bourg même & gardent le Fort, ne ſont pas en grand nombre, & ſont partie de Soldats *François*, partie de *Suiſſes*; mais les habitans forment un brillant & nombreux Corps de Milice, compoſé de tous les hommes capables de porter les armes. Il y a peu de troupes réglées mieux exercées, mieux diſciplinées & plus leſtes que ces Milices, qui partagent avec la Garniſon tous les travaux de la guerre.

Toutes les Campagnes ſont parfaitement bien cultivées. Il n'y a pas un pouce de terre capable de produire quelque choſe qui ne ſoit défriché & enſemencé, & par le moyen de ces Fermes, ou *Habitations*, comme on les appelle ici, qui toutes ſont cultivées par des Négres, non ſeulement les habitans trouvent un honnête ſubſiſtance, mais ils entretiennent auſſi un commerce réciproque avec la *France*. Ces *Habitations* produiſent du Sucre, de l'Indigo, du Tabac, du Café, en aſſez grande quantité pour en charger juſqu'à 3000 tonneaux tous les ans en retour des Etoffes & autres marchandiſes qu'on apporte de *France*. Ce que je dis-là ne regarde que les feu-

ſeules terres appartenantes au *Cap François*, & ſuffira pour faire juger de la fertilité du terroir que les *François* occupent dans l'Ile de *St. Domingue*. Si l'on fait enſuite réflexion ſur le peu que produit le reſte de l'Ile, qui en eſt pourtant la partie la plus fertile, ce qui n'empêche pas qu'il ne faille tous les ans y envoyer un convoi pour la ſubſiſtance des Troupes & des Eccléſiaſtiques, on verra clairement les avantages que produiſent dans un Pays l'induſtrie & le travail des habitans.

La quantité de Vaiſſeaux qui abordent aux différens Ports de cette Colonie, la fourniſſent des marchandiſes & des vivres qu'elle ne peut produire, deſorte qu'en tous tems, ſurtout pendant la Paix, on y vit dans l'abondance de toutes choſes. Le Pain qu'on y fait des farines de *France* y eſt excellent. On y trouve du Vin, des Liqueurs, des Fruits de toute eſpéce. La ſeule qui leur manque c'eſt la Viande, qu'ils ſont obligés de tirer de la Colonie *Eſpagnole* en échange des marchandiſes d'*Europe*; car quoique ce commerce ſoit prohibé, la néceſſité mutuelle le rend auſſi libre que s'il n'avoit jamais été défendu; car comme il ne va point de Vaiſſeau de régître d'*Eſpagne* à *St. Domingue*, d'où l'on ne peut rien tirer vu qu'on n'y cultive rien, cette Colonie périroit, ſi elle ne ſe pourvoyoit de marchandiſes pour ſe vêtir, & de quelques vivres dont elle manque & qu'elle tire des Plantations voiſines.

Rien n'eſt plus propre à donner une juſte idée du grand Commerce que la *France* fait avec l'Ile de *St. Domingue*, que ce nombre prodigieux de Bâtimens qui abordent tous les ans dans les Ports de la Colonie *Françoiſe*. Il entre chaque année dans le Port de *Guaric* ou *Cap François* 160 Bâtimens grands ou petits depuis 150 juſqu'à 4 & 500 tonneaux; qu'on juge par-là de ceux qui abordent aux Ports de *Léogane*, du *Petit Goave* & autres moins conſidérables. Tous ces Vaiſſeaux arrivent avec des cargaiſons de marchandiſes & de vivres, & s'en retournent chargés chacun au-moins de 40 à 50000 Piaſtres, en argent ou en or, ſans compter les denrées du cru de la Colonie, qui font la plus conſidérable partie de leur cargaiſon. Les Vaiſſeaux qui entrent au Port du Cap *François* rapportent ſeuls en *France* un demi million de piaſtres argent comptant; & ſi l'on calcule ſur ce pied-là les ſommes qui ſortent des autres Ports tant grands que petits, on trouvera qu'elles montent au-moins à deux millions de piaſtres annuellement. C'eſt préciſément la même quantité d'or & d'argent que rapportoit en *France* la Flotte à laquelle ſe joignit la Fregate *le Lys*.

On comprend aiſément, que toute la Cargaiſon de tant de Vaiſſeaux, ni même la quatriéme partie ne peut être conſommée dans cette Colonie

Françoiſe, & que la meilleure partie en eſt débitée ſur les côtes de l'*Amérique Eſpagnole*, particulierement à *la Havane*, aux *Caraques*, *Ste. Marthe*, *Carthagéne*, *Tierra Firme*, *Nicaragua*, & *Honduras*. Les Balandres *Eſpagnoles* viennent charger de ces marchandiſes dans les petites Bayes voiſines du Cap *François*, & font ce Commerce frauduleux quand elles vont de régître dans les Ports de permiſſion.

Le climat du Cap *François* eſt extrémement chaud & mal-ſain, non ſeulement parce qu'il eſt ſi près de la Ligne, mais auſſi à-cauſe que tout le Pays eſt montagneux, déſorte que le plus petit excès cauſe à ceux qui ſont nouvellement arrivés des maladies ſi dangereuſes que dans trois ou quatre jours ils meurent. Les équipages des Vaiſſeaux continuellement fatigués du chargement & du déchargement, aiguades, & autres ſemblables travaux, ſouffrent infiniment de ces maladies & périſſent en quantité. Les fiévres malignes & diſſenteries reſſemblent à celles de *Portobélo*, c'eſt pourquoi nous ne nous amuſerons pas à en faire un plus long détail.

Les uſages & les mœurs de ces habitans different autant de ceux des *François* d'*Europe*, que le caractere des *Créoles Eſpagnols* de cette partie de l'*Amérique* differe de celui des *Eſpagnols d'Europe*. Il y en a qui ſont extrêmement riches, & qui ont acquis tout ce bien par la culture des terres qu'ils occupent, & tous vivent fort gais & joyeux, n'étant que peu ou point du tout ſujets à des maladies, ce qui fait que cette Colonie s'accroît tous les jours & devient plus floriſſante, ſans compter que la Nation eſt laborieuſe & économe, & met tous ſes efforts à fructifier davantage: maxime ſi ſaine, & ſi profitable, que nous devrions l'imiter, & par cette émulation dans le travail nous procurer l'abondance & les autres avantages dont les *François* jouiſſent.

Le Port du Cap *François*, quoique découvert aux vents d'Eſt & de Nord, eſt fort ſûr, étant en partie entouré d'un cordon de rochers où la Mer briſe ſa premiere furie. La ſeule incommodité, c'eſt de pouvoir aborder à la plage avec les Barques & les Chaloupes quand les briſes ventent avec force; car comme ce ſont des vents d'Eſt-Nord-Eſt, elles balayent tout le Port.

Sur la fin d'*Août* l'Eſcadre qu'on attendoit de *Léogane* arriva au *Cap François*, commandée par Mr. *Deſturbier de l'Etanduaire* Chef-d'Eſcadre des Armées *Navales de France*.

Cette Eſcadre étoit compoſée des cinq Vaiſſeaux ſuivans:

Le *Juſte* Commandant, de . . . . . 70. Canons.

L'*Alcide* . . . . . 70.

L'*Ar-*

L'*Ardent* . . . . . 60. Canons.
Le *Caribou* . . . . . 50.
La *Mutine* . . . . . 26.

Toute la Flotte Marchande s'étant réunie pour profiter de l'Eſcorte de cette Eſcadre, on mit à la voile le 6 de *Septembre* au nombre de 53 Voiles tant Fregates que Brigantins & Balandres, y compris les Vaiſſeaux de guerre. Au coucher du Soleil la pointe de *Picolet* leur reſtoit au Sud 5 deg. O. à 4½ lieues de diſtance. Le 7 on fit route vers les *Cayques*, & ne pouvant les découvrir de tout le jour quoiqu'on fit force de voile, on fut obligé durant la nuit de mettre à la cape. Mais le 8 à 8 heures du matin on découvrit la grande *Cayque*, qui eſt une Ile de ſable de la longueur de 3 lieues du Nord au Sud. Il n'y croît que quelques ronces & épines. A midi la pointe Méridionale de cette Ile reſtoit au Sud-Eſt quart Sud à 2½ de diſtance. Par les obſervations qui furent faites alors la Latitude de cette Ile fut à 21 deg. 35 min. & ſa Longitude ſupputée par la route fut trouvée la même que celle du Cap *François*, à-moins que les courans qui portoient au Nord n'euſſent occaſionné quelque erreur.

Le danger où étoient ſouvent les Vaiſſeaux Marchands de ſe heurter les uns contre les autres, les avoient engagés à courir les uns ſur le vent, les autres ſous le vent de l'Eſcadre, pour éviter cet inconvénient. Mais ils ne purent pas jouïr longtems de cet avantage, parce qu'on apperçut le 9 une Balandre Corſaire ſur le vent de la Flotte, ce qui obligea le Commandant à donner ordre aux Vaiſſeaux Marchands de paſſer tous ſous le vent de l'Eſcadre qui fut rangée ſur une ligne, leur enjoignant de naviguer à une diſtance raiſonnable. Les courans continuerent avec plus de force à porter au Nord le 10, 11 & 12, & les vents varierent depuis l'Eſt-Sud-Eſt juſqu'au Nord.

Dès que la Flotte fut par les 27 deg. 30 min. de Latitude, qui fut le 13, on commença à s'appercevoir que les courans diminuoient entierement. La Balandre Corſaire paroiſſoit réglément tous les matins à la vue de la Flotte; la nuit elle s'en approchoit à deſſein de faire quelque priſe, & vers le milieu du jour on la perdoit de vue. Le 15 au matin elle parut fort près de la Flotte. Le ſignal fut fait à deux Vaiſſeaux de l'Eſcadre de donner la chaſſe à ce Bâtiment; mais comme il avoit l'avantage du vent, & qu'il alloit avec une légereté étonnante, il mit toutes ſes voiles à fuir, & diſparut bientôt après, ſans qu'on pût le joindre. Les vents continuerent d'être Eſt-Sud-Eſt, & les courans ceſſerent tout-à-fait.

Le 17 étant déjà par les 31 deg. de Latitude 3 deg. 14 min. à l'Orient du

du Cap *François*, les vents devinrent Nord & Nord-Nord-Eſt, frais & mêlés de pluye; mais comme la Mer étoit un peu agitée on dériva juſqu'aux 28 deg. 44 min. de la Latitude obſervée le 23, 8 deg. 40 min. de Longitude. Les vents paſſerent au Nord-Ouëſt, & l'on commença à faire route au N. E. $\frac{1}{4}$ N.

Le 25 le vent tourna au Sud-Eſt & Sud, & devint à meſure qu'il fraîchiſſoit S. S. O. S. O. & O. On porta au N. E. $\frac{1}{4}$ E. & E. N. E. juſqu'à ce qu'on découvrît le Cap *Prior* ſur la côte de *Galice*, ce qui eut lieu le 27 d'*Octobre*; & à cinq heures du ſoir on eut connoiſſance du Cap *Ortegal*, reſtant au S. S. E. à 7 lieues de diſtance.

D. Jorge Juan détermina par le calcul de ſa route la différence de la Longitude entre le Cap *François* & le Cap *Prior*, de 59 deg. 30 min. & cette différence eſt beaucoup moindre que la véritable, ce que *D. Jorge Juan* attribua à ce qu'au débouquement du Canal des *Cayques* les courans ſont très-forts & portent à l'Orient.

Les Obſervations ſur la Variation de l'Aiguille continuerent dans cette traverſée, toutes les fois que le tems le permit; & le point de la ſortie, qui étoit le Cap *François* étant poſé pour Méridien, on fit les remarques ſuivantes.

Latitudes Boréales.		Longitudes comptées du Cap *François*.		Variations & leurs eſpéces.	
Deg.	*Min.*	*Deg.*	*Min.*	*Deg.*	*Min.*
30	00	2	00 Eſt.	1	30 Nord-Eſt.
29	00	6	40	1	00
29	00	9	15	0	00
33	00	11	40	1	30 Nord-Ouëſt.
36	22	18	30	7	00
40	00	26	00	11	00

Auſſitôt qu'on eut démarqué le Cap *Ortegal* on porta au N. N. E. & le 31 à 7 heures du matin on revit la terre & on reconnut les côtes de *Bretagne*; le ſoir à 3 heures on mouilla dans la rade de *Breſt*.

Don Jorge Juan étant ainſi arrivé heureuſement en *France* crut devoir profiter d'une ſi belle occaſion pour aller à *Paris*, & communiquer à l'Académie Royale des Sciences quelques particularités concernant les Opérations faites au *Pérou*, & entre autres les obſervations ſur l'aberration de la Lumiere, & ſes effets remarqués dans les Etoiles fixes. L'Académie, après avoir conféré avec lui ſur ce ſujet, lui fit l'honneur de l'agréger à ſon Corps en qualité d'*Aſſocié* Correſpondant. *D. Jorge Juan* ayant ſatisfait

au

Carte Nouvelle et exacte de la MER PACIFIQUE autrement MER DU SUD

dressée sur les Memoires et les avis des meilleurs Pilotes et Routiers de cette Mer, ainsi que sur les observations les plus exactes de l'Astronomie et de la Navigation. en 1744

Le chiffre Romain marque les variations de l'aiguille N. E. dans le même lieu où elles ont été observées.

REMARQUE

La Côte de l'Isle Guayteca jusqu'a l'Isle de S.te Barbe va selon toutes les Relations et toutes les Cartes faites en Europe, N.S. et l'on n'y trouve que ces deux Isles, S.te Barbe et S.te Catherine dont les sens des Pilotes de la Mer du Sud sont bien differens. Ils disent que cette Côte va presque N.S. Un Capitaine Anglois qui a reconnu cet Archipel S.te Croix, a rectifié sa direction de la Côte en n'en peut encore rien dire de certain, mais à l'egard de celle entre le rapport des Indiens de Chily que les ont vues en peut y en faire un Capitaine Anglois qui commandoit une Frégate de 8 Canons de 6 Livres, Anson, étoient à peu près de 40 lieues de la Côte. Cela étant supposé, il y a toute apparence que la Côte va N.O. 1/4 O. et est plus sur de la supposer unie. D'ailleurs on a fait de ne pas trop s'approcher de ces Isles, et pour leur interdire on a représenté ici que les relations se trouvoient unanimement que de la Côte de Chily et de l'autre manière jusqu'au Cap Corse; car c'est presque la même Côte s'étend vers le Sud

PLAN De la BAYE de S.t FRANÇOIS

Dans la Terre de Feu, découverte en 1715. par le Capitaine Joachim Durquistade. avec les autres Baye et les Mouillages.

Echelle de 5 lieues marines

A. Baye de S.t François où nous fimes de l'eau, du bois et plantames une Croix.

B. Baye de S.t Mathieu où l'on peut hiverner et où l'on trouve beaucoup de bois, de bonne eau, une maison, et autres commodités.

C. Baye où le mouillage est fort mauvais.

D. Baye de S.t Bernard où l'on peut aussi hiverner y ayant beaucoup d'eau et de bois à portée.

E. Canal par où la Baye s'avance 5 à 6. lieues dans les terres.

F. Autre Canal qui paroit être une issue ou Passe de couleur. Le Parallele de l'aiguille est de 24 Degr. W.O.

MERIDIEN DE LIMA

EQUATOR

EQUINOCTIALIS LINEA

CAPRICORNE

TROPIQUE

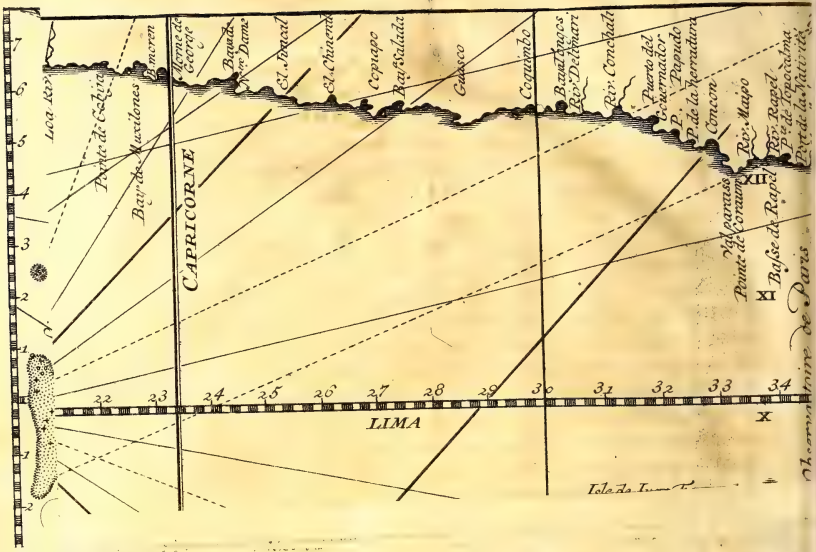
Loa Riv.
Pointe de Gobia
Bay de Muxilones
B. moren
Morne de George
Baquda
Nre Dame
El Jorical
El Chinend
Copiapo
Bay Salada
Guasco
Coquimbo
B. aulanges
Riv. Delimari
Riv. Conchali
Puerto del Gouernador
P. de la herradura
Concon
Riv. Maipo
Riv. Rapel
Pte de Topocalma
Port de la Nativité
Val paraiss
Pointe de Coraum
Basse de Rapel
CAPRICORNE
LIMA
Observatoire de Paris
XII
XI
X
22
23
24
25
26
27
28
29
30
31
32
33
34
1
2
3
4
5
6
7

au motif qui lui avoit fait entreprendre le voyage de *Paris*, prit la route d'*Eſpagne* & revint à *Madrid* pour communiquer au Miniſtere le ſuccès de ſa commiſſion, & le faire parvenir à la connoiſſance du Roi.

CHAPITRE VII.

De la Carte Marine qui comprend les Côtes du Pérou, *& partie de celles de la* Nouvelle Eſpagne, *& ſur quels fondemens elle a été dreſſée.*

LE hazard ayant voulu que nous fiſſions tant de voyages dans la Mer du Sud, qu'il n'y a pas de trajet dans toute l'étendue de ces côtes, depuis le Golfe de *Panama* juſqu'à *Valdivia*, que nous n'ayons fait, nous avons eu la commodité d'obſerver beaucoup d'endroits de la côte, & de conférer avec les plus habiles Pilotes & Routiers de cette Mer, qui naviguant dans de moindres Bâtimens, pénétrent dans tous les Golfes, Bayes, Anſes, connoiſſent tous les Caps & tous les Récifs. Leurs avis, & les rélations des vieux Navigateurs, qui à force de pratiquer cette Mer, en connoiſſoient tous les coins & les recoins, & les avoient auſſi préſens à l'eſprit que s'ils les avoient vus actuellement devant leurs yeux, nous firent juger que les Cartes *Eſpagnoles* comme les Etrangeres, qui repréſentent ces Mers ſont pleines d'erreurs qui ſautent aux yeux. Pour réformer ces Cartes ſur ſes propres obſervations, il faudroit beaucoup de tems, une étude & un travail immenſe; mais on y peut réuſſir également en ſe ſervant des obſervations des autres, bien entendu qu'on rende aux Auteurs la juſtice qui leur eſt due, en marquant ce que chacun a contribué à la perfection de l'ouvrage, tant pour leur faire honneur que pour mériter la confiance du Public. *Don Jorge Juan* perſuadé de la juſteſſe de ce raiſonnement, réſolut de dreſſer une Carte de ces Côtes & Mers, & entreprit cet ouvrage après avoir raſſemblé tous les matériaux néceſſaires à ſon plan. Il commença à y travailler après ſon départ de *la Conception* pour l'*Eſpagne*, & l'acheva pendant le voyage.

Il faut ſuppoſer que quand on veut apporter la plus grande exactitude dans les obſervations de Latitude & de Longitude ſur leſquelles on commence à dreſſer une Carte, il n'eſt pas néceſſaire de les multiplier au point qu'on puiſſe ſituer par-là tous les Caps, Pointes, Golfes, Bayes, Iles, Récifs, & en général toute la côte & juſqu'aux lieux-mêmes les moins conſidérables, ſurtout quand les terres s'étendent dans une même direction, &

qu'on n'y rencontre pas de grandes variations, comme quand elles courent tantôt du Nord au Sud, tantôt de l'Eſt à l'Ouëſt, ou en d'autres différentes côtes ; car dans ce cas on eſt obligé de ſituer par le moyen d'obſervations ſures toutes les Pointes & tous les Caps où la Terre ſe détourne, afin qu'il n'y ait point d'erreur par rapport à ce qui eſt entre deux. Mais dans la Mer du Sud où la côte va preſque toujours du Nord au Sud, avec fort peu d'irrégularités, il n'eſt pas néceſſaire que les obſervations ſoient en ſi grand nombre qu'on puiſſe ſituer par leur moyen tous les Ports; parce que le petit nombre de ces obſervations eſt ſupplée par les avis des Pilotes qui naviguent depuis long-tems dans cette Mer, dont les journaux parfaitement d'accord déterminent la véritable diſpoſition des lieux. Il me ſemble donc qu'en bien plaçant par le moyen des obſervations les Lieux principaux, il ne doit point y avoir d'erreur à l'égard des moindres qui ſont entre ceux-là.

Nous avons déjà remarqué ailleurs l'erreur que commettent les Pilotes de cette Mer dans les voyages du *Pérou* au *Chily*, leſquels croient cette côte plus Orientale qu'elle n'eſt en effet, faute de faire attention au cours des eaux; de-là vient que toutes les Cartes faites & dreſſées en ces lieux ſont ſujettes à la même erreur, & que les courans étant inégaux, quelque fois le point convient avec l'atterrage, & le plus ſouvent en diffère. Si pour dreſſer la nouvelle Carte en queſtion on avoit employé les Longitudes qu'établiſſent les Pilotes, il eſt certain qu'elle ne ſeroit pas plus exacte que les autres. Mais pour prévenir l'erreur de ces Longitudes on a déterminé par des obſervations ſures le giſſement des lieux les plus remarquables, & enſuite ceux qui le ſont moins ont leur giſſement déterminé par la direction & la diſtance où ils ſont par rapport à ceux-là, comme nous venons de l'expliquer. Il ne laiſſe pas d'y avoir, malgré tout cela, des intervalles où il a falu ſe régler ſur les journaux & les inſtructions des Pilotes, faute de lumieres plus ſures; parce qu'il eſt rare que des perſonnes éclairées aillent dans ces lieux pour y faire des obſervations, c'eſt ce qui a empêché qu'on n'eût toutes celles qui ſeroient néceſſaires, ſurtout vu la vaſte étendue de ce Pays. Je ne m'arrêterai pas davantage ſur la maniere dont cette Carte a été dreſſée, ce que j'ai dit ſuffiſant pour que ceux qui s'en ſerviront puiſſent juger de chacune de ſes parties ſans confondre celles qui ſont réellement bien ſituées, avec les autres à qui il manque le même degré de perfection.

Toutes les côtes du Royaume de la *Nouvelle Eſpagne* & de *Tierra Firme* depuis le Port d'*Acapulco* juſqu'à la Pointe de *Mala* dans le Golfe de *Panama*,

nama, ont leur giſſement déterminé par les Cartes & les Journaux des Navigateurs de cette Mer: les Latitudes en ont été obſervées en diverſes occaſions par les Pilotes de la même Mer, & les côtes vont de l'Eſt à l'Oüeſt en tournant un peu au Nord-Oüeſt & Sud-Eſt. S'il y avoit donc quelque erreur ce ne pourroit être que dans les diſtances d'un lieu à l'autre; mais comme la plupart des Vaiſſeaux qui partent de *Panama* pour ces Ports rangent toujours cette côte, & que les petits Bâtimens font fréquemment cette manœuvre en allant & en venant, ces diſtances ſont ſi connues, qu'il n'eſt guere poſſible qu'il s'y gliſſe aucune erreur ſenſible. Il n'en eſt pas de-même à l'égard des Iles des *Galapagos* ou des *Tortues*, qui ſont ſous l'Equateur; parce qu'il eſt rare qu'on en approche; auſſi ne les connoît-on guere que par les Cartes du Pays & les Journaux de quelques Pilotes, ſans qu'on ſoit bien aſſuré de leur giſſement & de leur nombre.

Panama eſt un des principaux Points de cette Carte, & quoique nous ayons été dans cette Ville, & que le *P. Feuillée* y ait paſſé, la Longitude n'en a été déterminée ni par lui ni par nous; parce qu'on n'eut pas occaſion de pouvoir obſerver les *immerſions* ni les *émerſions* des Satellites de *Jupiter*, & il n'y eut point d'Eclipſe de *Lune* pour faire ces obſervations. Nonobſtant cela la Longitude de *Panama*, comme on pourra le voir au Chap. II. Liv. III. Part. I. de ce Voyage, ſe déduit de la Longitude obſervée à *Portobélo*, & par la route faite de-là en cette Ville, le tout ſi exactement que la différence entre cette Longitude-là & la véritable ne ſera pas ſenſible; ainſi nous pouvons poſer pour ſûr que ce point eſt ſitué dans la Carte avec beaucoup de préciſion.

La côte depuis *Panama* juſqu'à la Riviere des *Emeraudes* ou Port *d'Atacames*, a été placée d'après les Rélations les plus exactes des Pilotes qui ont fait mille fois ce trajet. On l'a confrontée enſuite avec les divers plans qu'on a de ſes intervalles en grand, & ces plans s'accordent quant aux Longitudes avec les Rélations, & par conſéquent il ne peut y avoir d'erreur tant ſoit peu importante.

Le Port d'*Atacames*, le Cap *St. François*, la *Canoa*, le Cap *Paſſado*, *Puerto Viéjo*, & *Manta*, ſont placés ſur les Obſervations de Latitude faites ſur les lieux par Mrs. *Bouguer* & *de la Condamine*, & ſur une Carte que ces Meſſieurs leverent de cette partie de côte, & on ne ſauroit douter de l'exactitude d'une Carte dreſſée par des hommes de cet ordre.

Guayaquil, qui doit être regardé comme un autre point principal de cet Ouvrage, n'a pas fourni d'occaſion pour obſerver ſa Longitude immédiatement; mais à peu de choſe près elle eſt déterminée par celle de *Quito*.

Le Mont de *Chimborazo* ſe découvrant depuis *Guayaquil* juſqu'à la *Puna*, on peut le voir de l'un & de l'autre lieu; & comme cette Montagne eſt une de celles qui ont ſervi à la ſuite des Triangles de la Méridienne, il a été aiſé de connoître ſa véritable ſituation.

Tumbez, *Payta*, *Sechura*, *Lambayéque*, *San Pedro*, *Truxillo*, *Santa*, *la Barranca*, *Chancay* & *Lima* ſont placés ſur des obſervations de Latitude faites en chacun de ces Lieux, & *Lima* ſur celles de Longitude faites en cette Ville même; mais depuis cette paralléle juſqu'à celle de *la Conception*, les Latitudes des Ports d'*Arica*, *Ylo*, *Valparayſo* & de *la Conception* en partie, ainſi que les Longitudes, ſont fondées ſur les obſervations du P. *Feuillée*, excepté les deux derniers Lieux dont les Latitudes ont été réglées ſur celles que nous obſervâmes. Les intervalles des côtes qui ſe trouvent entre les points découverts, non ſeulement dans ce dernier eſpace, mais auſſi dans les précédens & juſqu'au Cap de *Hornes*, ſont réglés ſur les Memoires des Pilotes, & autres Navigateurs les plus exacts, dont les avis ont été prouvés par notre propre expérience. On a toujours eu une grande attention dans le choix de ces Memoires; mais comme ceux des Pilotes de cette Mer ne vont pas plus loin que *Chiloé*, qui eſt le point le plus au Sud où ils naviguent, & qu'au-delà on ne peut ſe fier ni aux anciens Navigateurs, ni aux Memoires des modernes, on a été obligé de changer de méthode, en ſuppoſant préalablement que les Iles de *Juan Fernandez* ſont placées quant à la Latitude, par l'obſervation marine que *Don Jorge Juan* y fit au moyen de l'Inſtrument inventé par Mr. *Hadley*, & quant à la Longitude, par la diſtance conclue entre ces Iles & *Valparayſo*, dans les différens voyages que nous eûmes occaſion de faire.

La côte qui s'étend depuis *Chiloé* vers le Sud eſt la moins connue de toutes ces Mers, & par conſéquent celle dont le giſſement eſt le moins ſûr; & à ce propos on remarque une grande différence entre les Cartes qui ont paru juſqu'aujourd'hui, & les rélations de quelques Pilotes, que les vents ont jettés plus au Sud, qu'ils n'avoient deſſein d'aller; car les Cartes repréſentent cette côte comme allant du Nord au Sud, & les Pilotes la décrivent comme s'étendant depuis l'Ile de *Chiloé* juſqu'à celle de la *Campana*, qui eſt par les 48 deg. 45 min. ou environ au S. O. ¼ S. Cette différence eſt ſenſible, puiſque ſi les terres ont cette derniere direction elles devroient s'avancer beaucoup dans la Mer.

Si le ſentiment de ces Pilotes n'étoit ſoutenu que de leur propre jugement, il ſeroit d'une autorité médiocre pour nous faire condamner les Cartes en queſtion; mais ſe trouvant appuyé de deux exemples de Pilotes

qui

qui se croyant fort loin de la côte, se sont trouvés tout-à-coup échoués, & perdus dans cette même côte, on est obligé, je ne dis pas d'en croire entiérement leurs rélations, mais au-moins de douter que le gissement marqué sur ces Cartes soit le véritable. Ce doute rendra les Navigateurs plus attentifs, & leur fera éviter le danger où d'autres sont tombés. Le premier exemple fut celui d'un Pilote nommé *Diégo Gallegos*, qui se croyant bien loin de la côte échoua tout-à-coup & se perdit dans un *Estéro* nomme le *Purgatoire*. Le second exemple fut celui du Capitaine *David Cheap* en 1741. Cet Officier commandoit un Vaisseau de Guerre de l'Escadre du Vice-Amiral *Anson*, & étant entré avec lui dans la *Mer du Sud*, il en fut séparé par une tempête qui le jetta au large, d'où voulant ensuite se rapprocher de terre, dans le tems qu'il se croyoit encore à plus de 80 lieues de la côte, il se trouva tout-à-coup échoué entre les 46 & 47 deg. de Latitude, sans savoir où ni comment, parce que ce malheur lui arriva dans les ténébres de la nuit qui lui cachoient les écueils; mais le jour ayant paru il en découvrit un si grand nombre, qu'il ne put comprendre par quel chemin le Vaisseau étoit venu sur la roche où il avoit touché, n'y ayant entre cette multitude d'Iles qu'ils voyoient devant leurs yeux que quelques petits Détroits ou Canaux profonds où il paroissoit impossible qu'un tel Navire pût passer sans se briser. Se voyant donc ainsi perdus & égarés ils se mirent dans leur chaloupe, & reconnurent tout cet espace jusqu'à une certaine distance, sans avoir rencontré autre chose qu'une quantité prodigieuse d'Iles qui formoient un vaste Archipel; ce qui s'accorde avec les rélations des Pilotes de cette Mer, & le rapport des *Indiens* de *Chiloé*, qui donnent à ce parage le nom d'*Archipel* de *Chonos*, lequel ils connoissent fort bien à-cause de la pêche qu'ils y font; ainsi, quoique les Géographes ne fassent point mention de cet *Archipel*, on ne peut douter de son existence.

Cet Archipel manquant sur les Cartes de cette Mer, c'est une preuve de leur peu ou point d'exactitude depuis l'Ile de *Chiloé* vers le Sud, & on a lieu de douter que la côte aille du Nord au Sud, comme ces Cartes le représentent. C'est pourquoi dans la nouvelle Carte dont il s'agit, laquelle est jointe à cet Ouvrage, on a placé cette côte de deux manieres; l'une par Nord-Sud suivant les anciennes Cartes, l'autre par Nord-Est Sud-Ouëst à-peu-près, en nous réglant sur le rapport des Pilotes les plus experimentés, & sur celui des *Indiens* de *Chiloé*, & sur les deux exemples déjà cités.

Si le Capitaine *David Cheap* n'eût pas reconnu la terre au Cap *Victoria*,

on pourroit croire que les 80 lieues dont il ſe croyoit éloigné de la côte, quand il ſe perdit, venoient de l'erreur de ſon eſtime. Mais il avoit reconnu le Cap *Vitoria*, & il n'eſt pas probable que dans une auſſi petite diſtance que celle qui eſt entre ce Cap & le lieu où il échoua, qui n'eſt que d'environ cinq degrés, il y ait eu une erreur auſſi conſidérable; & l'on ne peut pas non plus alléguer ici des courans qui le portoient à l'Eſt, puiſque, comme nous l'avons remarqué au I. Chapitre de ce Livre, depuis les 45 deg. de Latitude juſqu'aux 56 ou 57 les courans portent au Sud; & en effet il n'y a aucune raiſon pour ſuppoſer que le cours des Eaux eſt vers le Sud-Eſt, puiſque la côte s'étendant Nord & Sud, il n'eſt pas naturel que la direction des courans ſoit contr'elle. Que ſi l'on prétendoit leur attribuer cette route depuis le Cap *Vitoria*, qui eſt par les 52 deg. 25 min. de Latitude Méridionale vers le Sud, cela paroîtroit plus vraiſemblable; parce qu'il eſt tout ſimple de ſuppoſer que les eaux entrent par le Détroit de *Magellan*, & autres Canaux de la *Terre de Feu*, & que par conſéquent elles courent à l'Eſt en certains tems de l'année; mais perſonne n'ayant encore remarqué qu'il y ait de tels Canaux dans ces côtes vers le Nord, nous ne pouvons acquieſcer à ce ſentiment ſans faire violence à la raiſon.

En ſuppoſant que ces terres avancent dans la Mer autant qu'il paroît probable par ce qui a été dit auparavant, & que les courans ſuivent la direction de ces terres-là où il n'y a pas de détroits par où elles puiſſent ſortir d'un autre côté, nous pourrons dire que depuis l'Ile de *Guayteca* juſqu'à celle de la *Campana* les courans portent au Sud-Ouëſt; mais que depuis cette derniere Ile juſqu'au Cap de *Hornes*, la côte devant tourner au Sud-Eſt & même un peu plus à l'Eſt, il faut que les eaux ſuivent cette direction.

Ces différences & l'incertitude qui en réſulte, nous a fait réſoudre à ne rejetter aucune opinion, & à placer la côte ſelon les deux en queſtion, en attendant que l'occaſion ſe préſente d'examiner tout cela avec l'exactitude & le loiſir néceſſaires. Remarquez que la côte repréſentée dans notre nouvelle Carte en couleur ſombre & foncée, eſt d'après les Cartes anciennes; celle au-contraire dont la couleur eſt plus pâle, ou moins foncée, eſt d'après les rélations des Pilotes & Navigateurs modernes.

Puiſque nous avons commencé à parler de la perte d'un des Vaiſſeaux de l'Eſcadre de l'Amiral *Anſon*, il ne nous paroît pas hors de propos de rapporter ici quelques avantures de l'Equipage de ce Vaiſſeau, que commandoit le Capitaine *David Cheap*.

Après

Après que ce Vaiſſeau eut échoué l'Equipage alla renonnoître dans la chaloupe les divers canaux ou bras de Mer que forment les Iles, pour de-là gagner la terre-ferme, comme ils firent en effet après s'être dégagés de ce labyrinte d'Iles. Le Capitaine ne voyant pas jour à pouvoir remettre ſon Vaiſſeau à flot, prit le parti d'en employer les piéces qui pouvoient lui convenir conjointement avec la chaloupe, à bâtir un Bâtiment ſur lequel il pût gagner avec ſes gens l'Ile de *Juan Fernandez*, qui étoit le lieu du rendez-vous en cas de ſéparation. Pour conſtruire ce Bâtiment ils ſe barraquerent dans le lieu le plus commode de la côte, & y raſſemblerent tout ce qu'ils purent tirer du Vaiſſeau échoué.

A-peine ils eurent commencé à travailler que la diſſenſion ſe mit entre le Capitaine & les autres Officiers, qui trouvoient qu'il y avoit de la témérité à entreprendre ſur un ſi petit Bâtiment le trajet juſqu'à l'Ile de *Juan Fernandez*, ſans compter qu'il étoit fort incertain qu'ils y trouvâſſent l'Escadre. Leur avis étoit de paſſer par le Détroit de *Magellan* pour gagner l'Ile de *Ste. Cathérine* où ils avoient été auparavant; mais ſachant bien que le Capitaine étoit fort éloigné de ce ſentiment & ferme dans ſa premiere réſolution, ils commencerent à comploter contre lui & le petit nombre de gens qui ſuivoient ſon parti. Ils gagnerent la plupart des Matelots, en leur inſinuant que le Capitaine les vouloit expoſer à un danger évident de périr ou d'être pris. Il n'y eut que dix ou douze hommes qui reſtâſſent fidéles à leur Chef, tous les autres ſe rangerent du parti des Officiers, bien-qu'ils diſſimulâſſent leur projet avec ſoin.

Le Bâtiment étant achevé, les Factieux délibérerent ſur les moyens de ſe défaire du Capitaine & de ſes partiſans. D'abord on propoſa de les poignarder, mais cela ayant paru trop cruel, on trouva qu'il valoit mieux s'enfuir ſur le Bâtiment & abandonner Mr. *David Cheap* & ſes amis dans ce Déſert: ſur quoi on attacha le Capitaine & deux Officiers de ſon parti, & l'on mit à la voile, ſans laiſſer aucune proviſion à ces infortunés, qui n'avoient pas même l'eſpoir d'être ſecourus par les habitans du Pays, où ils n'avoient vu juſqu'alors aucune trace de créature humaine. Cependant les rebelles firent route vers le Détroit de *Magellan* & l'Ile de *Ste. Cathérine*, & périrent preſque tous faute de vivres; deſorte qu'il y en eut peu qui revinſſent en *Angleterre*.

Les *Indiens* de cette Contrée qui n'avoient point paru ſur la côte pendant qu'on travailloit à la conſtruction du Bâtiment, y arriverent après le départ de ces perfides. Ces *Indiens*, vagabonds comme tous ceux de ces quartiers-là, ne ſe nourriſſent pour l'ordinaire que de Poiſſons à coquilles,

les, qu'ils pêchent dans ces parages. Ils ont certain tems réglé pour cette pêche, qu'ils font tantôt au Nord, tantôt au Sud, selon qu'ils savent qu'elle sera plus abondante d'un côté que de l'autre sans s'écarter de la côte. Ce fut ce motif qui leur fit rencontrer ces *Anglois :* ils eurent pitié d'eux, & sans entendre leur langage, leur firent part de leur pêche, & en un mot leur rendirent des services tels que pourroit rendre la Nation la plus civilisée & la plus humaine. Ce secours vint fort à-propos pour sauver la vie à ces pauvres gens déjà exténués de faim. Ils étoient dans une si grande disette d'alimens que n'y pouvant résister, six Soldats s'étoient éloignés pour tâcher de tuer quelque gibier dans les Montagnes, & avoient eu le malheur de se perdre dans l'intérieur du Pays. Les Officiers ne purent pas les attendre, & furent obligés de suivre les *Indiens*. Ceux-ci raconterent à d'autres *Indiens* de leur voisinage la perte du Vaisseau, & de bouche en bouche la nouvelle parvint jusqu'aux *Indiens* de *Chiloé*, qui est du territoire des *Espagnols*, & d'où l'on envoya un Bâtiment pour s'informer exactement du fait. Ce Vaisseau revint à *Chiloé* ayant à bord le Capitaine *Cheap*, un Officier & deux Volontaires de la Marine, restés seuls des dix ou douze abandonnés. Ils resterent à *Chiloé* jusqu'à ce que le Gouverneur de cette Ile trouva le moyen de les faire partir pour *Valparayso*, comme il en avoit reçu l'ordre du Président du *Chili*, & de-là ils furent envoyés à *Santiago* Capitale de ce Royaume. On profita du départ des Fregates *Françoises*, où nous nous étions embarqués pour les faire passer en *Europe*. Le *Lys* prit à bord le Capitaine *Cheap*, Mr. *Thomas Hamilton*, Lieutenant d'Infanterie, & Mr. *Jean Viron* Volontaire de la Marine, qui arriverent à *Brest* avec l'Escadre *Françoise*, & ayant été relâchés ils retournerent en *Angleterre*.

Les Terres d'au-delà du Cap *Corse* sont placées selon les Cartes qui ont été jusqu'ici les plus estimées, je veux dire les Cartes *Françoises*. Comme les *François* sont presque la seule Nation qui ayent fait le voyage de la *Mer du Sud* par le Cap *Hornes*, & par le Détroit de *Magellan*, ils ont eu l'occasion d'examiner ce Détroit à loisir, entrant par les bras de Mer ou canaux formés par les Iles de la *Terre de Feu ;* & entre autres découvertes qu'ils y ont faites, on ne doit pas oublier celle que fit près du Cap *Hornes* le Vaisseau le *St. François*, d'une espéce de Golfe ou de grande Baye au-dedans de laquelle on trouva trois Ports de fort bonne tenue, dont plusieurs Navires Etrangers ont ensuite profité, pour faire de l'eau, du bois, & pour sesner du Poisson qu'on y trouve en abondance. Le plan que nous en donnons dans cette nouvelle Carte, est tiré de l'Original *François*.

Les

Les Longitudes des Lieux ſont marquées ſur la Ligne Equinoxiale, & ſur le Tropique du Capricorne, les premieres comptées du Méridien de *Lima* vers l'Eſt & vers l'Ouëſt, & les ſecondes du Méridien de *Paris*, ces Longitudes ayant été déterminées par des obſervations comparées avec l'Obſervatoire. Et comme c'eſt de ces obſervations qu'on déduit immédiatement la différence des Méridiens en tems & degrés, il nous a paru plus ſûr de placer les Longitudes reſpectivement au Méridien de *Paris*, en commençant à les compter depuis l'Obſervatoire vers l'Ouëſt, parce que ce ſont les ſeules dans la Carte qui ſoient Occidentales par rapport à ce point. Cette méthode vaut mieux que celle que ſuivent tous les Géographes, de compter les degrés de Longitude en commençant du lieu dont ils font leur premier Méridien & continuant vers l'Orient; elle eſt plus commode, plus claire & plus ſimple. La raiſon en eſt que comme dans les navigations tout ce qu'on veut ſavoir, c'eſt la différence de Longitude qu'il y a depuis un Méridien propoſé juſqu'à celui d'où l'on commence à compter, qui eſt appellé premier Méridien, ſi l'on compte par l'Orient, il arrivera que dans les Points qui ſont Occidentaux, on aura un arc de la Longitude plus grand que n'eſt la différence des Méridiens; & pour trouver cette Longitude, il faudra tirer le complément, qui eſt une opération qu'on évite en comptant les Longitudes de la maniere que nous venons de dire & qu'on le trouvera dans notre Carte. Par la même raiſon les Longitudes qui ſont par le Méridien de *Lima* ſe comptent en commençant de ce Point vers l'Eſt & l'Ouëſt également; c'eſt la méthode la plus convenable aux Cartes Marines particulieres. Dans les Cartes générales on peut ſuivre l'ancienne méthode, de compter du premier Méridien vers l'Orient, à-moins qu'on ne faſſe deux gradations, l'une vers l'Orient & l'autre au-deſſous ou au-deſſus de celle-là vers l'Occident, quoiqu'après tout on ne ſache pas pourquoi on ſe conforme à cet ancien uſage, ſi ce n'eſt parce qu'on le trouve établi; car ſi l'on veut ſuivre le mouvement du Soleil, qui fait qu'un lieu eſt Occidental ou Oriental à l'égard d'un autre, on fera le contraire, & en commençant par le Point pris pour premier Méridien, on continuera à compter par l'Occident.

Nous joindrons à cette explication de la méthode que nous avons ſuivie pour compoſer la nouvelle Carte, quelques remarques ſur la meilleure maniere de s'en ſervir dans la navigation à la Mer du Sud par le *Cap Hornes*. Ceux qui font ce voyage doivent ſavoir, que pour éviter bien des inconvéniens, il faut lorſqu'on croit avoir doublé ce Cap, pouſſer à celui de *Victoria*,

qui eſt par les 52 deg. 25 min. de Latitude, pour s'aſſurer qu'on a doublé ledit *Cap Hornes*; & quoiqu'on n'ait pas d'autre raiſon que celle-là, il eſt pourtant bon de ne pas négliger cette précaution. Après avoir reconnu la côte du Cap de *Vitoria*, il faut regagner le large aſſez pour éviter les écueils de cette côte, & ceux de l'*Archipel* de *Chonos*; & afin que, s'il ſurvient un gros tems aſſez ordinaire dans ces quartiers-là, il ne ſurprenne pas le Navire près de cette Terre, & ne le mette pas dans la néceſſité de courir à une plus grande Latitude, comme il arriveroit ſi le vent étoit Nord, Nord-Ouëſt, ou Traverſier. Lorsqu'on ſe trouve un peu au large on peut aller à la cape avec le premier, ou courir avec le Traverſier: on peut toujours continuer ſa route, en allant à une moindre Latitude, où les tempêtes ſont moins fortes & plus rares, particulierement en Eté. Ayant ainſi ſuffiſamment gagné le large, on tâchera d'avoir connoiſſance de la Pointe de *Carnero* ou de celle de *Ruména*, qui ſont par les 37 deg. ce qui ſuffit pour entrer dans la Baye de la *Conception*, ou pour continuer la route juſqu'à un autre Port. On peut auſſi reconnoître la côte de *Valdivia* par les 39 & juſqu'aux 41 deg. de Latitude; c'eſt encore mieux pour entrer dans la Baye de la *Conception*; parce que ſi les courans ont fait dériver le Vaiſſeau vers le Sud-Ouëſt, ce ſera un hazard ſi l'on peut gagner cette Baye en allant découvrir la Terre à la côte de *Tucapel*. En effet la force des vents de Sud pouſſeroient le Vaiſſeau vers le Nord, & lui feroient perdre le deſſus du vent.

Il faut prendre garde de ne pas aller reconnoître l'Ile de *Mocha* ni celle de *Ste. Marie*, à-cauſe des briſans & des récifs, qui s'avancent à plus de demi-lieue dans la Mer près de ces Iles, ſans qu'on les apperçoive, ſi le tems eſt un peu embrumé. Quand on a reconnu la côte de *Valdivia* on s'en éloigne à une diſtance raiſonnable, & l'on paſſe à l'Occident de l'Ile de *Mocha*; car quoiqu'il y ait un canal fort profond entre cette Ile & la terre-ferme, le meilleur eſt de n'y point paſſer ſans néceſſité.

Quand l'air eſt ſerein on voit l'Ile de *Mocha* à cinq à ſix lieues de diſtance, & même davantage, parce qu'elle eſt fort haute & de figure ronde; mais c'eſt ſeulement quand on la regarde par Sud ou par Nord; car quand c'eſt par l'Ouëſt elle eſt confondue avec la terre-ferme, & on ne peut la diſtinguer que quand on en eſt plus près.

CHA-

PLAN DU PORT ET VILLE DE LOUISBOURG dans l'Isle Royale.

A. Ville de Louisbourg.
B. Casernes.
C. Etang qui sert de Port pendant l'Hiver aux batteaux de pêche.
D. Echafaux sur les quels on pare et sale la morüe pour les faire ens.te secher.
E. Batterie de 20. Canons.
F. Batterie de 30. Canons.
G. Batterie de 40. Canons.
H. Batt.e de 8. Canons pour défendre la précédente.
J. Batterie de 24. Canons.
K. Batt.e de 15. Canons.
L. Batterie de 40. Canons.
M. Batt.e de 15. Canons.
N. Habitations.
O. Autre Aigade.
P. Ruisseaux ou l'on peut faire de l'Eau.
Q. Etang.
R. Grande Grave.
S. Rocher sous l'Eau.
T. Ance où l'on peut carener.

GRUNDRISS des HAFENS und der STADT LOUISBOURG oder LUDWIGSBURG auf der Koenigs-Insel.

A. Stadt Ludwigsburg.
B. Casernen
C. Teich, welcher den Schifferfahrzeugen zum Häfen den Winter über dienet.
D. Gerüste, auf denen man den frischen Stockfisch zurichtet und salzet, um ihn hernach trocknen zu lassen.
E. Batterie von 20 Canonen.
F. Batterie von 30 Canonen.
G. Batterie von 40 Canonen.
H. Batterie von 8. Canonen, um die vorhergehende zu vertheidigen.
J. Batterie von 24 Canonen.
K. Batterie von 15 Canonen.
L. Batterie von 40 Canonen.
M. Batterie von 15 Canonen.
N. Wohnungen.
O. Anderer Wasserplatz.
P. Bache, wo man Wasser einnehmen kann.
Q. Teich.
R. Grosses Kieswerder.
S. Bucht, wo man anlegen kann.
T. Klippe unter dem Wasser.

OUISBOURG dans l'Isle Royale.

erie de 24. Canons.
e de 15. Canons.
erie de 40. Canons.
e de 15. Canons.

N. Habitations.
O. Autre Aigade.
P. Ruisseaux où l'on peut faire de l'Eau.

Q. Etang.
R. Grande Grave.
S. Rocher sous l'Eau.
T. Ance où l'on peut carener.

oder LUDWIGSBURG auf der Koenigs-Insel.

. Batterie von 24 Canonen.
. Batterie von 15 Canonen.
. Batterie von 40 Canonen.
. Batterie von 15 Canonen.

N. Wohnungen.
O. Anderer Wasserplatz.
P. Bäche, wo man Wasser einnehmen kann.

Q. Teich.
R. Grofses Kieswerder.
S. Bucht, wo man anlegen kann.
T. Klippe unter dem Wasser.

CHAPITRE VIII.

Description du Port & de la Forteresse de Louïsbourg *au* Cap Breton. *Siége de cette Forteresse par les* Anglois, *& causes du succès de ce siége, avec quelques remarques particulieres sur le commerce que les* François *faisoient dans ce Port par le moyen de la pêche de la Morue.*

LE Port de *Louïsbourg* est situé dans l'*Ile Royale*, à l'Orient du *Cap Breton*, par les 45 deg. 50 min. de Latitude, 61 deg. de Longitude à l'Occident du Méridien de *Paris*. La Ville est médiocre, les maisons bâties de bois sur des fondemens de pierres élevées au-dessus de terre de deux aunes ou deux aunes & demie, quelques-unes ont tout le premier étage, ou rez-de-chaussée, de pierre, & le reste de merrein. La Ville est entourée d'un rempart fortifié à la moderne, avec tous les ouvrages qui rendent aujourd'hui une Place respectable. Il n'y a qu'un côté, qui est celui de la Mer, où le rempart manque d'environ cent toises; mais ce côté se défend par sa situation, & n'est fermé que d'une simple estacade, près de laquelle l'eau est si basse qu'elle forme une espéce d'étang, où les petits ni les grands Bâtimens ne peuvent pénétrer à-cause du peu de fond, & des écueils, sans compter le feu des bastions collatéraux qui flanquent ce bâtardeau très-avantageusement.

Dans l'intérieur de la Place & au centre d'un de ses principaux bastions est une Maison fortifiée, avec un fossé du côté de la Ville, & cette Maison étoit nommée la *Citadelle*: il n'y a ni artillerie ni disposition pour la placer, quoiqu'on y entre par un pont-levis où il y a un Corps de Garde & des Sentinelles avancées. Cet Edifice est composé du logement du Gouverneur & d'un Corps de cazerne pour loger la Garnison de la Place, avec un Arcenal & des Magazins, sous le terre-plein du Boulevart, & enfin une Chapelle servant d'Eglise Paroissiale. Il n'y a au-dehors qu'une Chapelle appartenant à un Hôpital de *St. Jean de Dieu*, lequel est tout de pierres, grand & nouvellement bâti quoique fondé depuis longtems.

Le Port est fort sûr & étendu. L'entrée en est étroite, étant resserrée par une Ile appellée l'*Ile des Chévres*, sur laquelle il y a un Fort assez grand, & sur la côte opposée un Tourillon fort haut qui sert de phare pour éclairer pendant la nuit les Bâtimens qui veulent entrer dans le Port. La côte forme de ce côté dans l'intérieur une pointe qui s'avance vers le rivage jusques vis-à-vis de l'entrée du Port. Sur cette pointe est un grand Fort nommé la Batterie Royale, qui défend la Place de ce côté-là. Au-delà de

ce Fort, la côte s'enfonce & forme une espéce de Golfe, qui est commode pour la carène des Vaisseaux de toute grandeur; car outre qu'ils y sont à l'abri des vents il y a beaucoup de fond; c'est pour cela aussi que les Vaisseaux du Pays y viennent hyverner, mais en Eté ils mouillent tous dans le Port à un quart de lieue de la Ville, & même plus proche pour les Bâtimens moins considerables qui peuvent ancrer à une demi cablure de terre, à l'abri de tous les vents excepté de ceux d'Est, qui peuvent entrer par la bouche du Port, & agiter un peu la Mer, mais sans aucun danger pour les Vaisseaux qui sont à l'ancre.

Entre la pointe de la Batterie Royale & celle du Phare, mais plus près de la premiere, il y a un brisant qui sort suffisamment hors de l'eau, & partout ailleurs le Port est net & sans écueil, de sorte qu'on y peut commodément louvoyer, quand le vent n'est pas favorable, soit pour entrer, soit pour sortir. En Hiver ce Port est impraticable, à-cause des glaces, l'eau y gelant si profondément qu'on peut le parcourir à pied dans toute sa capacité. Cette gelée commence dès la fin de *Novembre* & dure jusqu'en *May* ou *Juin*, quelquefois plutôt, quelquefois plus tard, selon que l'Hiver est plus ou moins rude. En 1745. la gelée commença dès le commencement d'*Octobre*, & vers le milieu de ce mois lorsque je partis de ce Port la glace étoit déjà forte, mais n'occupoit encore que les bords du dedans du Port.

La Ville de *Louïsbourg*, qui étoit alors la seule de l'Ile, étoit peuplée de familles *Françoises*, les unes *Européennes*, & les autres *Créoles* du lieu même, ou de *Plaisance* en l'Ile de *Terre-Neuve*, d'où elles étoient passées à *Louïsbourg* lorsque par les Traités la *France* céda l'Ile de *Terre-Neuve* aux *Anglois*. Le seul Commerce de *Louïsbourg* étoit la pêche de la Morue, commerce avantageux non seulement à-cause de l'abondance de ce poisson dans ce parage, mais aussi parce que celui du *Cap Breton* est le meilleur & le plus délicat de *Terre-Neuve*. Les richesses de cette Ville, où il y avoit des Particuliers fort à leur aise, consistoient en Magazins de Morue, & dans le plus ou moins de Barques que chacun pouvoit entretenir pour la pêche. Il y avoit tel habitant qui en entretenoit quarante ou cinquante, chacune montée de trois ou quatre hommes payés à tant par jour, moyennant quoi ils étoient obligés de fournir chaque jour une certaine quantité de Morue. Dès que les Magazins étoient remplis, & que la belle Saison revenoit on voyoit arriver à *Louïsbourg* dès Vaisseaux de tous les Ports de *France*, chargés de toute sorte de denrées & de marchandises, qu'ils troquoient contre de la Morue, qui étoit leur caragaison pour le retour. De-même les Vaisseaux des Colonies *Françoises* de *St. Domingue*,

gue, de la *Martinique*, y apportoient du Sucre, du Tabac, du Café, du Tafia & du Miel, & s'en retournoient chargés de Morue. Tout ce que *Louïsbourg* avoit de trop de ces marchandises passoit en *Canada*, où ceux qui faisoient ce commerce recevoient des Castors, & autres Fourrures en échange. De cette maniere *Louïsbourg* sans autre marchandise ni denrée que la Morue, faisoit un commerce continuel avec *l'Europe* & avec *l'Amérique*. Cependant *Louïsbourg* n'étoit pas l'unique Port où les Vaisseaux *François* chargeoient de la Morue; car ils vont encore en plus grand nombre la pêcher eux-mêmes à la même Ile de *Terre-Neuve*, à la Côte du Petit Nord & sur le Banc, comme nous le dirons ailleurs.

Outre les habitans de *Louïsbourg* il y en avoit encore d'autres répandus dans les Iles des environs, & en particulier dans celle de *St. Jean*, lesquels y avoient leurs cases, magazins, & tout ce qui appartenoit à la pêche; & comme ce Commerce étoit le plus sûr moyen de s'enrichir, il étoit rare que quelqu'un d'eux s'occupât à la culture des terres. A quoi il faut ajoûter qu'en Hiver la terre étant couverte de neige à la hauteur de trois à quatre pieds, qui ne fond qu'en Eté, n'est guere propre à la culture, bien moins encore à nourrir du Bétail; car pour faire subsister le peu qu'ils en avoient, il faloit le renfermer dès l'entrée de l'Hiver, & le nourrir de foin jusqu'au retour de la belle saison, où la terre débarassée des neiges & des glaces produisoit des pâcages en abondance, que les Bestiaux pouvoient brouter. La promtitude avec laquelle les fruits de la terre mûrissoient en Eté, consoloit les habitans de la longueur & de la rigueur des Hivers.

Il y a aussi dans cette Ile & dans celles des environs des habitans naturels, *Indiens* qui ne different point quant à la mine ni à la couleur des *Indiens* du *Pérou*, & qui leur ressemblent beaucoup pour les mœurs; mais ils sont considerablement plus grands & mieux faits. Ces *Indiens* à qui les *François* donnent le nom de *Sauvage*, n'étoient ni tout-à-fait sujets du Roi de *France* ni entierement indépendans de ce Monarque, & le reconnoissoient pour Seigneur suzérain de ces Contrées, sans néanmoins admettre ses Ordonnances comme des Loix pour leur gouvernement, ni rien changer à leur maniere de vivre. Ils ne lui payoient non plus aucun tribut; bien loin de-là ce Monarque leur envoyoit tous les ans une certaine quantité d'habits, de poudre, de fusils pour leurs chasses, de l'eau-de-vie, & des outils pour se les attacher toujours davantage. C'est ainsi que cette Couronne en use aussi envers les Sauvages du *Canada*. Elle leur envoyoit des Missionnaires pour les instruire dans la Religion *Catholique*, batiser leurs Enfans, & leur enseigner

le Culte &, les Cérémonies de l'Egliſe, à quoi l'on deſtinoit les ſujets les plus habiles & les plus vertueux, qui gouvernoient & dirigeoient ces *Indiens* avec tant de patience & de douceur, que ces pauvres gens non ſeulement les reſpectoient & les vénéroient, mais encore les aimoient avec la même tendreſſe que s'ils étoient leurs Peres, partageant généreuſement avec eux leurs alimens pour les faire ſubſiſter. Dans l'Ile Royale il n'y avoit qu'un de ces Miſſionnaires, nommé l'Abbé *Mallard*, qui ſuffiſoit pour le peu d'*Indiens* de cette Ile & des autres Iles voiſines.

Ces *Indiens* & ceux du *Canada* ſont errans & vagabonds, quoique *Chrétiens* & raſſemblés dans des Villages; mais rarement ils s'arrêtent long-tems en un même lieu. Leurs maiſons ou cabanes ſont bâties fort légérement, comme pour loger des gens qui n'y feront pas un long ſéjour. La premiere choſe qu'ils font en arrivant ſur le terrain où ils veulent ſe baraquer, c'eſt de conſtruire la Chapelle & l'habitation de leur Curé; enſuite chacun bâtit ſa baraque, & ils reſtent-là deux, trois, quatre, ſix mois ou davantage, ſelon que la chaſſe eſt plus ou moins abondante; car dès-que le gibier commence à manquer ils lévent le piquet & s'en vont ailleurs, & il faut que le Curé les ſuive par-tout. Pluſieurs de ces Sauvages ſe rendent volontairement aux Etabliſſemens *François*, & s'engagent à ſervir pendant un certain tems pour la culture de la terre, ou pour autre travail, & à la fin du terme ils retournent parmi leurs gens. Les autres viennent dans les Villes & Bourgades des Colonies *Françoiſes* vendre les peaux des animaux qu'ils ont tués à la chaſſe, & de cette maniere les *François* vivent en aſſurance & ſans crainte de révolte de leur part, ni qu'ils ſouhaitent un autre gouvernement, qui ne ſauroit être plus doux que celui ſous lequel ils vivent: d'un autre côté les *Indiens* ne craignent point que les *François* les oppriment, ni qu'ils les empêchent de vivre à leur maniere, & dans cette liberté & oiſiveté ſi conforme à leur humeur.

D'abord que les Sauvages ont conſtruit leurs cabanes, ils partent pour chaſſer, & parcourent tous les Bois & les Montagnes du voiſinage pendant trois ou quatre jours. Quand ils croyent avoir aſſez de gibier & de venaiſon, ils reviennent à leurs habitations, font part de leur chaſſe au Curé, réſervent les peaux des animaux pour les vendre, & en font part auſſi au Curé, afin qu'il en puiſſe tirer de quoi ſe vêtir, & puiſſe pourvoir aux ornemens néceſſaires à ſa Chapelle; ornemens qui non plus que l'habit de ce Curé n'ont rien de magnifique, & ne ſont pas non plus en grand nombre, la vie ambulante du Curé & des Paroiſſiens ne permettant guere aucune magnificence.

Quoi-

Quoique *Louïsbourg* ſoit le principal Port & la ſeule Place de l'*Ile Royale*, il ne laiſſe pas d'y avoir des Bayes où les Vaiſſeaux peuvent mouiller tant à la côte Orientale & au Cap du Nord, qu'à celle qui va vers le Sud d'Orient à l'Occident. La Baye de *Ste. Anne* eſt la plus conſidérable par ſa grandeur & la bonté de ſon mouillage; l'entrée en eſt fort étroite & ſemblable à celle du Port de *Louïsbourg*. La Baye de *Cabaru* eſt la ſeconde après celle-là. Les *François* n'ont pas jugé à propos de peupler ces côtes-là, ils ſe ſont bornés à bien fortifier *Louïsbourg* pour ſe conſerver dans la poſſeſſion de l'Ile, qui étant fort montagneuſe, & pleine de Bois, n'offre aucun chemin praticable pour venir attaquer la Place par terre. Les *François* ont penſé fort juſte à cet égard, & ils n'euſſent jamais perdu l'Ile, s'ils n'avoient perdu la Forteresſe, qui n'eût jamais été priſe, ſi dans la conjoncture la plus critique elle n'avoit manqué des choſes les plus néceſſaires, ſi elle eût été ſecourue, ou ſi enfin l'opinion qu'elle étoit imprenable n'avoit fait négliger les précautions qu'on ne néglige jamais impunément.

La plus grande partie des arbres que cette Ile produit ſont des Pins d'une autre qualité que ceux d'*Europe*. Il y en a de deux eſpéces, l'une dont le bois eſt fort bon pour des planches & autres ouvrages ſemblables, l'autre qui n'eſt propre qu'au feu, ou parce que l'arbre a peu de hauteur, ou parce que le bois eſt rempli de petits nœuds ronds qui empechent qu'on le puiſſe travailler; cette derniere eſpéce s'appelle *Pruche:* on en coupe les plus tendres bourgeons qu'on mêle avec un peu de *Melaze*, & en les laiſſe fermenter dans de l'eau on en fait de la biere qu'on boit dans les repas; car les eaux de cette Ile ſont ſi légeres & ſi pénetrantes, qu'on n'en ſauroit boire ſouvent ſans s'expoſer au danger évident d'être attaqué de la diſſenterie; mais quand elle eſt changée en biere de *Pruche*, elle eſt fort ſaine, & n'eſt pas deſagréable au goût, ſurtout quand on y eſt accoutumé.

Les *François* de *Louïsbourg* jouiſſoient d'une grande tranquilité, & en jouiroient encore, s'ils ne l'avoient troublée eux-mêmes; car quoique la guerre eût été déclarée entre les Couronnes de *France* & d'*Angleterre*, & que quelques habitans eûſſent armé en courſe, de-même que les *Anglois* de *Baſton*, néanmoins toutes les hoſtilités étoient réduites à quelques combats de Corſaires, ſans qu'on ſongeât alors à de plus grandes entrepriſes. Pour bien comprendre cela, il faut ſavoir qu'avant la derniere guerre entre les deux Puiſſances & au commencement de ce ſiécle, cette Peninſule nommée *Acadie*, & ces Terres qui ſont à l'Occident de l'*Ile Royale*, étoient au pouvoir de la *France*; mais par les Traités

de Paix cette Puiſſance céda à l'*Angleterre* non ſeulement *Plaiſance* & tou[illegible]le de *Terre-Neuve*, mais auſſi cette Péninſule, dont les habitans presque tous *Proteſtans* n'aimoient pas à vivre ſous le gouvernement d'un Prince *Catholique*, & ſollicitoient l'*Angleterre* d'inſiſter ſur cette ceſſion. Pluſieurs Plantations de cette Péninſule appartenoient à des habitans de *Louïsbourg*, qui les perdirent toutes dans cette occaſion. Il y en eut une entr'autres ſur laquelle il s'éleva une diſpute, ſi elle étoit ou non de l'*Acadie*; & comme les habitans de cette Péninſule ſoutenoient l'affirmative, & que la Cour d'*Angleterre* appuyoit fortement leur prétention, la *France* ne jugea pas qu'un ſi petit objet dût arrêter un ouvrage auſſi ſalutaire que celui de la Paix, & conſentit que ces biens fuſſent réputés comme faiſant partie de l'*Acadie*. Mais la perſonne à qui ces biens avoient appartenus, & qui étoit l'un des plus conſidérables des habitans de *Louïsbourg*, ſenſible à la perte qu'il avoit faite, & déſirant la réparer, crut devoir profiter de la préſente guerre pour rentrer en poſſeſſion d'un bien dont on l'avoit dépouillé par complaiſance pour les *Anglois*. Il fit part de ſon deſſein au Miniſtere de *France*, & s'offrit de faire cette conquête à ſes fraix & dépens, & ſans qu'il en coutât un ſou au Roi, pourvu qu'on lui donnât un petit ſecours de Troupes qu'on pourroit tirer de la Garniſon de *Louïsbourg*. Il obtint bientôt ce qu'il demandoit.

Il partit donc avec un Détachement de Troupes réglées & entra dans les terres qui lui avoient appartenues, & dont les habitans qui ne s'attendoient pas à une telle invaſion s'enfuirent presque ſans réſiſtance, enſorte qu'on eut que la peine d'entrer dans le Pays & d'en prendre poſſeſſion. Les Troupes qui avoient été employées à cette expédition, s'en retournerent à leur Garniſon avec leur Chef. Alors les habitans de toute l'*Acadie* ſe répandirent en plaintes & en clameurs qui parvinrent aux oreilles du Gouverneur de *Boſton* & des plus riches habitans de cette Colonie, qui ne ſe croyant plus en ſureté après ce qui venoit d'arriver, commençerent à penſer aux moyens de prévenir de pareils inconvéniens, & de tirer ſatisfaction de l'entrepriſe des *François*. Les *Boſtonois* appréhendoient que cette Nation n'eût déjà formé quelque deſſein ſur leurs terres, qui étant tout ouvertes, ſans Troupes ni Places fortes, ſe trouvoient expoſées aux attaques de leurs Ennemis. Le danger leur paroiſſoit preſſant; ils ſuppoſoient que les *François* ne reſteroient pas en ſi beau chemin, & d'ailleurs ils n'aimoient point à les avoir ſi près d'eux. C'eſt pourquoi ils avoient autrefois ſollicité pour que l'*Angleterre* ne fît point de Paix avec la *France* ſans la ceſſion de l'*Acadie*, qu'ils ſouhaitoient d'avoir pour barriere.

On

On ſera peut-être ſurpris que la *Nouvelle Angleterre*, ni la Ville de *Boſton* qui en eſt la Capitale, n'ayent ni Citadelle ni Place forte, ni Troupes réglées; la raiſon en eſt pourtant toute ſimple: c'eſt que ces Peuples craignant que dans la ſuite des tems on n'employât les Troupes & les Forteresſes pour les obliger à ſe ſoumettre à toutes les Loix d'*Angleterre* & à tous les Actes du Parlement qui pourroient être contraires aux libertés & priviléges dont ils jouiſſent, n'avoient jamais voulu admettre ni Fortifications ni Garniſons. Ainſi le Pays ſe trouvant ſans défenſe, les principaux habitans conſulterent avec ce Gouverneur-Général de la Colonie ſur les moyens de ſe mettre à couvert des invaſions des *François*; ils n'en trouverent pas de meilleur que de s'emparer de *Louïsbourg*, dont le voiſinage les inquiétoit beaucoup, & dont la conquête mettoit leurs terres en ſureté, & les rendoit eux-mêmes maîtres de toutes ces côtes. Mais comme ils ſentoient qu'ils n'en pourroient venir à bout que par une extrême diligence & en profitant de la confiance aveugle de leurs Ennemis, ils réſolurent de garder un ſi profond ſecret que les *François* n'euſſent avis de leur deſſein que quand l'Eſcadre arriveroit devant la Place pour l'aſſiéger, & que la Cour de *France* n'apprît la nouvelle du ſiége qu'avec celle de la priſe & reddition de la Place, afin que les habitans de *Louïsbourg* n'euſſent pas le tems de demander du ſecours du *Canada*, & qu'on ne leur envoyât pas de *France* des Forces aſſez conſidérables pour défendre la Place ou pour la reprendre.

Mr. *Charley* étoit alors Gouverneur de la *Nouvelle Angleterre*, & Mr. *Pierre Waren*, Commandant-Général des Côtes: le premier étoit un homme de beaucoup d'eſprit & de mérite, & le ſecond n'avoit ni moins de prudence ni moins de zéle pour les intérêts de ſa Nation, & outre cela il poſſédoit des biens conſidérables à *Boſton*, ce qui n'augmentoit pas peu le déſir qu'il avoit de chaſſer les *François* de l'*Ile Royale*. Ces deux Officiers joints aux principaux habitans réſolurent le ſiége le *Louïsbourg*. Le Gouverneur-Général offrit pour cela toutes les Troupes de terre, les vivres & les munitions néceſſaires; & le Commandant-Général des Côtes avec l'Eſcadre qui étoit ſous ſes ordres, compoſée de trois ou quatre Vaiſſeaux de Guerre & d'une petite Fregate, ſe chargea de fermer le Port pour qu'aucun ſecours n'y entrât, pendant que les Troupes de terre pouſſeroient leurs tranchées & battroient la Place. Le plus difficile étoit d'avoir des Troupes, & de bons Officiers pour diriger les travaux d'un ſiége; dans cet embarras, Mr. *Charley* s'aviſa d'un expédient, qui fut en partie cauſe du ſuccès de l'entrepriſe.

Il y avoit à *Boſton* un riche Négociant nommé Mr. *Piper*, fort aimé des gens de la Campagne, tant *Indiens* que Métifs, parce que ſe fiant à leur bonne-foi il leur donnoit à crédit toutes les marchandiſes dont ils avoient beſoin, & prenoit en payement les denrées qu'ils lui apportoient après avoir fait leur récolte. Une conduite ſi généreuſe l'avoit rendu l'amour & les délices de ces gens-là, qui ne l'appelloient que leur pere, & paroiſſoient diſpoſés à ſe ſacrifier pour lui, tant les bienfaits ont de pouvoir ſur les cœurs les moins cultivés. Perſuadé de cette diſpoſition des Eſprits, le Gouverneur-Général propoſa à Mr. *Piper* de conſentir qu'on le déclarât le Chef de cette expédition, puiſque cela étoit ſuffiſant pour engager tout ce Peuple à le ſuivre volontairement, & à lui faire ſupporter ſous ſes yeux toutes les incommodités & les travaux de ce ſiége. Mr. *Piper* ſentit toute la force de ces raiſons, mais ne ſe rendit point; il repréſenta au Gouverneur que n'ayant aucune teinture de la guerre, il y auroit de la folie à ſe charger d'un tel emploi. Enfin il céda aux inſtances du Gouverneur-Général & des autres perſonnes de diſtinction qui compoſoient le Conſeil; & tout d'un coup il devint de Négociant Général d'Armée, avec un ſi heureux ſuccès qu'à-peine la nouvelle en fut publiée qu'on vit accourir de toutes parts des hommes qui demandoient d'être enrollés, moins pour la conquête de *Louïsbourg* que pour accompagner leur Chef & leur Protecteur.

Tout cela fut conduit avec tant de ſecret & de diligence, que l'*Angleterre* même n'en fut inſtruite qu'après le ſuccès de l'entrepriſe; parce que le Gouverneur en avoit donné part au Roi ſeul, & ce Monarque avoit compris que tout dépendoit d'empêcher que la choſe ne tranſpirât, ſans quoi le projet couroit risque d'échouer. Les Troupes, les vivres & les munitions de guerre furent donc embarquées à *Boſton*, non pas proportionnément à l'importance de l'entrepriſe, mais en auſſi grande quantité qu'il avoit été poſſible d'en aſſembler. L'Eſcadre de Mr. *Warren* mit en Mer pour eſcorter ce grand Convoi, & le tout arriva heureuſement devant *Louïsbourg*, & y porta le premier avis du danger qui menaçoit cette Place.

Nous avons déjà dit que la *France* envoyoit tous les ans à *Louïsbourg* un Convoi d'argent & de vivres pour la ſubſiſtance & la paye des Troupes de la Garniſon, & pour l'entretien des Fortifications, où l'on faiſoit travailler les Soldats qui n'étoient point occupés à la garde des poſtes; & ils s'y portoient d'autant plus volontiers, qu'ils ſentoient que leur ſureté dépendoit du bon état de la Place: mais comme l'avarice eſt un des vices où l'homme incline le plus, ceux qui étoient chargés du payement des Sol-

Soldats travailleurs retenoient leur salaire sous divers prétextes, & les Officiers en usoient de-même à l'égard du prêt. Ce désordre n'étoit pas [illegible] on ; dès l'Hiver précédent le Gouverneur de la Place étoit mort, & cet accident augmenta tellement la confusion causée par les malversations des Commissaires & Commandans de la Place, que les Troupes se soulevèrent à deux reprises ; & quoi qu'on eût fait pour les appaiser, comme on ne coupa pas la racine du mal le mécontentement subsista, & fut cause de la prise de la Place, comme on le verra bientôt.

La Garnison de *Louïsbourg* & de tous ses Forts ne consistoit alors qu'en 600 hommes de Troupes réglées la plupart *Suisses*, & en 800 hommes de Milices formées de tous les habitans en état de porter les armes. Le Gouverneur-Général du *Canada* n'ignoroit pas ce qui se passoit dans la Place, & jugeant qu'une Garnison mécontente & foible de soi, étoit peu propre à garder une Place de cette importance dans un tems de guerre, il envoya offrir un secours de Troupes à celui qui commandoit dans *Louïsbourg*, sans autre motif que celui de sa prudence naturelle ; car il étoit bien éloigné de prévoir ce qui devoit arriver. Le Commandant de la Place refusa ce secours, ou parce qu'il ne le croyoit pas nécessaire, ou par quelque autre raison qui m'est inconnue. Il remercia le Gouverneur du *Canada*, & l'assura qu'il profiteroit de ses offres si la nécessité le requéroit. Quelque tems après il se trouva bloqué, investi, lorsqu'il s'y attendoit le moins. En arrivant les *Anglois* se saisirent de tous les passages par mer & par terre, & couperent toute communication avec le *Canada* ; ce fut ce qui causa principalement la perte de la Place ; car si la Garnison avoit pu être renforcée d'un Corps de Troupes dont le *Canada* pouvoit aisément se passer, les *Bostonois* n'eussent jamais réussi, & 2000 hommes aguerris auroient facilement passé sur le ventre à cette Armée de Payſans mal armés & mal disciplinés.

Le dessein des *Anglois* de *Boston* avoit été de surprendre la Place, & de profiter du tems où elle étoit dépourvue de tout : c'est ce qui fit qu'ils se hâterent le plus qu'il leur fut possible, afin d'arriver avant que le Convoi qui venoit annuellement de *France* pût entrer dans le Port de *Louïsbourg*. Ce fut à la fin d'*Avril*, ou au commencement de *Mai*, que la Flotte de *Boston* chargée de Troupes & de munitions, & escortée par l'Escadre *Angloise*, arriva devant *Louïsbourg*, dans le dessein d'assiéger cette Place, & de s'emparer de tous les Vaisseaux qui voudroient entrer dans ce Port. Un accident qui parut d'abord peu important, favorisa encore les *Anglois*, qui sans cela n'auroient jamais pu venir à bout de leur dessein, tant il est

vrai qu'à la guerre le plus léger retardement a des ſuites terribles. Voici le fait. On avoit armé à *Breſt* un Vaiſſeau de guerre & une Fregate, pour porter à *Louïsbourg* un ſecours de vivres & de munitions: ces deux Vaiſſeaux étoient prêts à partir pour leur deſtination, longtems avant qu'on ſuppoſât les glaces fondues devant cette Place, lorsque malheureuſement le feu prit au Vaiſſeau de guerre, & le réduiſit en cendres avec toutes les munitions dont il étoit déjà chargé. Il n'y avoit alors d'autre Vaiſſeau dans ce Port que *le Vigilant*, encore étoit-il ſur les chantiers, mais prêt à être lancé à l'eau. Le Vaiſſeau qui venoit d'être brulé étoit commandé par le Marquis *de la Maiſon Forte* Capitaine de Haut-Bord. La Cour informée de cet accident donna ordre que *le Vigilant* fût lancé à l'eau & équipé le plutôt poſſible pour paſſer au Cap *Breton*; mais quelque diligence qu'on fit on ne put éviter la perte d'un tems précieux, pendant lequel la Flotte *Angloiſe* entra dans le Port de *Louïsbourg*, débarqua les Troupes & les munitions, ſans oſer néanmoins encore ouvrir la tranchée pour battre en brêche.

Cependant *le Vigilant* mit enfin à la voile, & arriva le 30 de *Mai* à la vue de la côte du Cap *Breton*, ſans pouvoir la reconnoître à cauſe d'un brouillard épais qui l'empêchoit d'approcher de l'Ile, de peur de ſe briſer contre quelque écueil dans cette obſcurité. Il ſe contenta de faire des bordées en attendant que le brouillard tombât, & qu'il pût entrer dans le Port avec ſureté. Dans ces entrefaites il découvrit près de lui une Fregate de 40 Canons, qu'il reconnut pour ennemie; & comme il étoit ſupérieur en forces, ſon Vaiſſeau étant de ſoixante piéces de Canon, il arriva ſur elle & lui lâcha toute ſa bordée, la Fregate plia pour attirer *le Vigilant* dans le piége, & fuit enſuite à toutes voiles favoriſée par le brouillard. Le Vaiſſeau *François* la ſuivit de près, & l'un & l'autre arriverent dans l'endroit où étoit l'Eſcadre *Angloiſe*, au moment que le brouillard ſe diſſipoit, deſorte que dans le tems que le Marquis *de la Maiſon Forte* ſe croyoit ſur le point d'enlever la Fregate, il ſe vit environné de Vaiſſeaux ennemis. Il ne ſe perdit pourtant point, & quoiqu'il ne pût ſe ſervir de ſa batterie baſſe à cauſe que ſon Vaiſſeau tiroit trop d'eau, étant ſurchargé d'armes & de munitions de guerre qu'il portoit pour le ſecours de la Place, il ſe prépara à ſe défendre juſqu'à la derniére extrémité. D'abord il fut attaqué par la Fregate qu'il avoit cru pouvoir enlever, par un Vaiſſeau de 60 piéces de Canon, par un de 50, & enfin par toute l'Eſcadre de Mr. *Warren*. Le feu commença avec beaucoup de furie de part & d'autre à une heure & demie du ſoir. Le Marquis *de*

la

la Maiſon Forte, ſes Officiers, & généralement tout ce qui étoit à bord du *Vigilant* tant Soldats que Matelots, ſe comporterent avec la plus grande valeur. Jamais on n'a vu des forces ſi inégales tenir ſi longtems la victoire en ſuſpens. Elle balança juſqu'à neuf heures du ſoir, que le Vaiſſeau *François* ayant eu ſon gouvernail briſé, toutes ſes manœuvres hachées, & ſon château d'avant fracaſſé, étoit ſur le point de couler bas, deſorte qu'il falut alors que le courage cédât à la force, & ſe rendre aux Ennemis pour ne pas aller périr inutilement au fond des eaux. Cet accident ſi fâcheux pour la *France* influa le plus ſur la perte de cette importante Place. En effet l'ignorance des Aſſiégeans dans l'art d'attaquer une Forteresſe, dont ils n'avoient pas la moindre teinture; la réſiſtance de cette Place qui leur paroiſſoit tous les jours plus imprenable; le peu d'artillerie & de munitions qu'ils avoient apporté; l'étonnement que cauſoient à ces apprentifs Soldats les travaux & les fatigues de la guerre, tout cela les décourageoit tellement qu'ils commençoient à regretter le repos de leurs champs, & ne ſongeoient qu'à s'en retourner; & l'on a ſu des *Anglois*-mêmes que ſi le ſiége eût duré encore quinze jours, ils auroient été obligés de le lever: mais la priſe du *Vigilant* releva leurs eſpérances, & voyant qu'à meſure que les Vaiſſeaux *François* leur apportoient des munitions celles des Aſſiégés diminuoient, ils ne douterent plus du ſuccès de l'entrepriſe, & pouſſerent leurs travaux avec plus de vigueur que jamais.

Pendant que les *Anglois* preſſoient la Place ils menaçoient avec un Corps conſidérable le Fort nommé la *Batterie-Royale*. Ce Corps campoit de ce côté-là, ſans néanmoins oſer approcher du Fort pour tenter un aſſaut, à quoi le peu de monde qui le gardoit ſembloit les inviter, ſans compter que du côté de terre il n'y avoit pas une piéce de canon dont on pût faire feu. La *Batterie-Royale* avoit outre cela le malheur d'avoir pour Commandant un Officier, qui parut manquer d'experience Cependant le Commandant de la Place connoiſſant l'importance de ce Poſte, vint le viſiter, & ne pouvant renforcer le peu de gens qui le gardoient, n'ayant pas lui-même du monde de reſte, ordonna qu'au cas que le Corps des Ennemis qui menaçoit le Fort du côté de terre, fît mine de s'en approcher, il faloit conduire de ce côté-là quelques-uns des Canons pointés vers la Mer, afin d'écarter les Ennemis par le feu de cette artillerie: & prévoyant en même-tems que ſi l'Ennemi s'emparoit de ce Fort, il pouroit de-là; à couvert du feu des Aſſiégés battre la Place en ruine, il ordonna à l'Officier qui commandoit dans le Fort, que s'il

voyoit venir à lui des forces si considérables, qu'il ne crût pas pouvoir résister, il eût à enclouer tous les Canons de la *Batterie-Royale* de maniere que les Ennemis ne pussent point s'en servir, & à s'embarquer avec ses gens dans les batteaux qui étoient sous le Fort, pour gagner aussitôt la Place. Notre homme se tint cela pour dit, & sans attendre que les Ennemis fissent mine de l'attaquer, il s'embarqua précipitamment avec son monde, & se jetta dans la Place, en criant que les *Anglois* l'avoient assailli avec des forces terribles. Mais on fut convaincu du contraire en voyant le Drapeau de *France* arboré à la *Batterie-Royale* pendant plus de 24 heures après cette honteuse fuite, marque certaine que le Fort n'avoit été ni pris, ni attaqué.

Les Ennemis voyoient avec étonnement de leur camp, qu'il ne paroissoit âme vivante sur les parapets de la *Batterie-Royale*; ils s'imaginoient que ceux qui la gardoient étoient occupés à quelque ouvrage dans l'intérieur du Fort, & dans cette idée ils furent trois jours sans en oser approcher, incertains s'ils l'avoient abandonné ou non. Enfin un *Indien* (car leur Armée étoient composée de toute sorte de gens) moins timide que les autres s'offrit à aller reconnoître le Fort, & partit sans armes; contrefaisant le fou, il parvint ainsi jusqu'à la porte du Fort. Là, convaincu que le poste étoit abandonné, il y entra, & ôtant la Banniere de *France*, il fit connoître par-là qu'il étoit maître du Fort. Les *Anglois* qui observoient tout cela, accoururent aussi-tôt. Ils rétablirent aisément le Canon de la *Batterie-Royale*, que l'Officier *François* n'avoit pas eu soin de bien enclouer, tant il s'étoit pressé de partir; & avec les mêmes armes & munitions qui devoient défendre ce Fort, ils commencerent à battre la Place par l'endroit qui la prenoit en flanc.

Toute l'Artillerie de ce Fort consistoit en Piéces de 36 à 40 livres de balles. *Le Vigilant* avoit eu à bord un assez bon nombre de canons du même calibre. Tout cela tombé entre les mains des *Anglois*, supléa au défaut de leur Artillerie qui étoit assez petite, & fut employé contre la Place; & ce ne fut que de ce tems-là que leurs batteries commencerent à battre en bréche. La Place se défendit avec vigueur; mais les bréches ayant été faites & se trouvant praticables, on ne jugea pas à propos d'attendre un assaut avec si peu de monde, & l'on arbora le Drapeau blanc. La Capitulation fut honorable, & telle qu'on l'accorde à de braves gens qui cédent à la supériorité des forces, & à un concours de circonstances contraires.

Les Officiers qui commandoient dans la Place avoient fort bien observé que l'occasion la plus propre à chasser les *Anglois*, étoit de les attaquer dès

dés qu'ils commencerent à ouvrir leurs tranchées; mais ils se défioient trop des Troupes réglées de la Garnison, que leurs mutineries précédentes rendoient justement suspects; & c'est ce qui fut cause qu'on n'osa pas faire une seule sortie pendant tout le tems que dura le siége, quelque succès qu'on s'en promît contre un Ennemi si peu aguerri. On aima mieux les employer à la garde des postes de la Place & au service du Canon, que de risquer de les voir passer chez les Ennemis, soit pour se soustraire au châtiment dû à leur desobéissance, ou pour se venger des vexations dont ils se plaigoient contre leurs Chefs.

Malgré tant de malheurs arrivés coup sur coup, malgré la desobéissance des Soldats, & la foiblesse de la Garnison, la Place tint six semaines entieres, & ne se rendit que sur la fin de *Juin*. Par cette conquête l'*Angleterre* acquit de nouveaux domaines, & la Colonie de *Boston* une nouvelle barriere. Cette Colonie prospéroit dans toute son étendue, il ne lui manquoit plus que cette Ile pour être maîtresse de toute la Côte; & puisque *Louïsbourg* fait aujourd'hui partie de cette Colonie, le Lecteur ne me saura pas mauvais gré si je lui en donne une description abrégée.

CHAPITRE IX.

Contenant quelques remarques sur la Colonie de Boston; *son origine, son progrès, & autres choses particulieres.*

En 1584, *Walter Raelig* fit le premier Etablissement dans les Pays de la *Nouvelle Angleterre*, dont la Province principale porte ce nom, & a pour Capitale la Ville de *Boston*. *Raelig* ne fut pas le premier qui découvrit ces côtes, puisque longtems avant lui, en 1513, *Jean Ponce de Léon* les avoit reconnues, & leur avoit donné le nom de *Floride*, parce qu'il en eut connoissance le jour de Pâques fleuries. Celui-ci fut suivi peu de tems après de *Lucas Vasquez de Ayllon* natif de *Tolède*, qui ayant été jetté par la tempête sur la Côte Orientale de la *Floride*, s'avisa après que le beau tems fut revenu de courir cette Côte, d'en marquer les Pointes, les Golfes, les Bayes, & relâcha en quelques-unes, traitant paisiblement avec les Nations qui les habitoient.

Raelig occupa ce Pays au nom de la Reine *Elisabeth d'Angleterre*, & lui donna le nom de *Virginie*. Ce nom, selon quelques-uns, est corrompu de celui du Cacique de cette Contrée, lequel se nommoit *Viginea*; mais

ma[illegible] autres prétendent que *Raelig* voulut par-là faire alluſion à l'éloignement qu'*Eliſabeth* témoigna toujours pour le mariage. Quoi qu'il en ſoit, ce même nom eſt reſté à la Côte qui s'étend depuis les 38 juſqu'aux 45 deg. *Raelig* commença à la peupler de gens de ſa nation ; & y ayant formé un Etabliſſement ſolide, il eut bientôt aſſez de gens pour en faire un autre, & peu-à-peu les Peuplades s'augmenterent & s'étendirent tellement, qu'elles diviſerent cette étendue de Pays en diverſes Provinces, en commençant par l'extrémité Septentrionale qui eſt par les 45 deg. & continuant vers le Sud, ſous les noms de *New-Engeland*, ou *Nouvelle Angleterre*, de *New-York*, de *Penſilvanie*, & la partie la plus Méridionale retint le nom de *Virginie*. C'eſt à cette derniere que *Raelig* & toute la Nation *Angloiſe* donnerent le plus d'attention, & où ſe réfugierent ceux qui fuyoient la perſécution pour être reſtés fidéles à l'infortuné *Charles I.* car *Cromwell* & ſon Parlement peu ſatisfaits d'avoir trempé leurs mains dans le ſang de ce Monarque, qu'ils firent décapiter publiquement ſur un Echafaut le 9 *Février* 1649, & d'avoir deshonoré toute la Nation par une action ſi barbare, tâchoient encore de colorer leur crime & leur tyrannie, en perſécutant ceux qui n'entroient pas dans leurs vues ſous prétexte qu'ils étoient partiſans du Roi. Deſorte que ceux-ci pour ſauver leur vie étoient contraints de paſſer à la *Virginie*, & d'aller chercher un azile dans un nouveau Monde.

L'arrivée de tant de proſcrits augmenta beaucoup cette Colonie, qui devint alors très-floriſſante ſous la protection de *William Bercley*, Gouverneur de cette Province, qui outré de l'attentat commis contre ſon Roi, ſe maintint dans une fidélité conſtante, témoignant l'horreur qu'il avoit des actions de *Cromwell*, & ne reconnoiſſant d'autre Souverain que le Roi *Charles II.* Fils du précédent & ſon légitime Succeſſeur. Malgré cet accroiſſement d'habitans, & celui qu'on tâchoit de procurer à ces Contrées par le moyen des Compagnies qui ſe formoient en *Angleterre*, les Peuplades ne laiſſerent pas de décheoir, faute de recevoir les ſecours néceſſaires pour défendre le Pays qu'elles occupoient. C'eſt ainſi qu'elles furent obligées d'abandonner la *Nouvelle York* aux *Hollandois*, qui déſirant de s'établir ſur cette côte en délogerent les *Anglois* pendant deux fois, & les renfermerent dans les limites de la *Virginie* juſqu'au Traité de Paix conclu entre les deux Nations le 19 de *Février* 1674, qu'ils reſtituerent aux *Anglois* tout ce qu'ils avoient pris ſur eux.

En d'autres endroits de ces côtes les *Anglois* ſoufffrirent les mêmes revers qu'à la *Nouvelle York*, tant de la part des *Eſpagnols* de la *Floride*, que

que de celle des *François* du *Canada*, & quoiqu'ils reſtâſſent toujours maîtres de quelque étendue de Pays, leurs établiſſemens n'étoient ni auſſi ſolides, ni auſſi ſurs qu'ils le ſont devenus dans la ſuite, par la découverte d'une Contrée ſituée entre la *Nouvelle York* & la *Virginie*, laquelle leur parut plus agréable & plus fertile que toutes celles qu'ils occupoient juſqu'alors. La nouvelle de cette découverte parvint en *Angleterre* dans le tems qu'on y perſécutoit la Secte des *Quakers* ou *Trembleurs*, qui s'augmentoit à meſure qu'on tâchoit de l'exterminer par la rigueur. Parmi ces *Quakers* il y en avoit un nommé *William Pen*, Jeune-homme dont le Pere tenoit un rang conſidérable, & à qui *Charles II.* donna le Pays nouvellement découvert, afin qu'il s'y retirât avec tous ceux de ſa Secte, & que l'*Angleterre* fût une fois pour toutes délivrée de ces Fanatiques, & que la douceur fit ce que la ſévérité n'avoit pu faire.

Ce fut en 1681 que cette donation fut faite à *William Pen*, quoique d'autres prétendent que la choſe n'arriva qu'en 1682. Quoi qu'il en ſoit, *Pen* partit d'abord après avec ſes freres pour aller prendre poſſeſſion de ſes nouveaux Domaines. Il y arriva ſans accident, & commença à les peupler, leur donnant le nom de *Penſilvanie*, compoſé du ſien propre & d'un mot qui fait alluſion aux bois & arbres dont le Pays eſt rempli. Pour attirer encore plus de gens dans ſa nouvelle Colonie, il accorda la liberté de conſcience, & cet article joint aux grands priviléges & franchiſes qui furent accordées aux habitans, y attirerent des gens de toutes parts, particuliérement des *François* réfugiés en *Angleterre*; deſorte qu'en peu de tems cette Contrée fut ſi peuplée, que n'y ayant plus aſſez de terres pour nourrir tant de gens, il falut s'étendre & occuper les Pays voiſins, où ils ſont préſentement. C'eſt ainſi que la Ville de *Boſton* s'eſt peuplée & bâtie dans l'état où elle eſt aujourd'hui, & qui la rend comparable aux plus floriſſantes Villes d'*Europe*, tant elle eſt grande, bien bâtie & opulente, ſuivant le rapport de gens qui y ont été. Mais ce ne ſont pas ſeulement les Côtes qui ſont ſi bien peuplées & habitées, tout l'intérieur du Pays à plus de cent lieues de la Mer l'eſt également; ce ne ſont que Villes, Villages & Maiſons de campagnes, tout eſt défriché & cultivé; ainſi cette Nation laborieuſe jouit des fruits de ſon travail, & ne ceſſe de cultiver la terre ſans ſe repoſer ſur la vaine idée de la fertilité du Pays.

L'aſſemblage de tant de Nations différentes qui peuplent la *Nouvelle Angleterre* & les autres Provinces, rend le nombre des habitans ſi conſidérable, que toutes ces Colonies forment un Royaume, dont l'étendue le long de la Mer n'eſt pas grande en comparaiſon de quelques autres Pays

de *mérique;* mais cela eſt compenſé par l'intérieur des terres qui ſont d'une étendue fort conſidérable, & extrêmement peuplées. Tous ces Colons, quoique ſi divers d'origine, ſont ſoumis aux mêmes Loix Civiles; mais quant à la Religion, on ſuit toujours la maxime fondamentale de Mr. *Pen*, & toutes les Sectes connues en *Angleterre* & dans les autres Pays *Proteſtans*, y ſont permiſes. La ſeule Religion *Catholique-Romaine* n'y eſt point tolerée.

Ce Pays eſt extrêmement fertile & abondant ſurtout en bois propre à la conſtruction des Vaiſſeaux, dont on bâtit une quantité conſiderable dans les Ports de cette Côte. Cependant on croît communément que ce bois n'eſt pas de la meilleure qualité, & que les Bâtimens qu'on en fait ne durent que 8 ou 10 ans; c'eſt pourquoi auſſi on ne l'employe que pour faire des Balandres, des Brigantins & autres Bâtimens legers.

Ces Pays ſi peuplés & ſi opulens, ne ſont ſujets au Prince qu'autant que ſes Loix ſont agréables. Leur douceur rend le Gouvernement aimable, & celui qui eſt chargé de l'emploi de Gouverneur n'eſt regardé de tous les habitans, que comme un de leur Concitoyens qui a ſoin du Bien public, de la ſureté & de la tranquillité de tous. Ils ſe taxent eux-mêmes pour l'entretien du Gouverneur, & pour la ſubſiſtance des Juges, ſans autre impôt, gabelle, ni tribut. Pour ſe maintenir dans la jouiſſance de ces exemtions, ils ne ſouffrent ni Places fortifiées, ni Troupes en garniſon chez eux, de peur que ſous prétexte de les défendre on n'opprimât leur liberté; de ſorte qu'on peut regarder ces Provinces comme une eſpéce de République, qui ſuivant en partie les Loix politiques d'*Angleterre*, reforme ou rejette celles qui peuvent être contraires à ſes libertés & aux exemtions dont elle jouit. Les Bourgs, les Villes & les Villages ſont ſes Forteresſes, & les Habitans en ſont les Garniſons. Entre eux ils vivent dans une telle union qu'on les prendroit tous pour freres. On n'y voit point de Grands qui meprisent les petits, & les Riches ne s'y diſtinguent point des pauvres par le luxe, l'orgueil & la vanité. La diverſité de Croyance entre cinq à ſix Sectes différentes, ne produit point ces diſcordes ſi ordinaires entre gens de ſentimens oppoſés en une matiere ſi délicate; & ce qu'il y a de plus étonnant, c'eſt que les habitans étant partie *Européens*, partie *Créoles*, partie *Métifs* & partie *Indiens*, malgré la ruſticité de ces derniers, rien ne trouble ni n'altere la tranquillité du paiſible gouvernement établi par les premiers, & à leur imitation chacun ſe conduit d'une maniere raiſonnable. Une Societé ſi bien réglée ne ſauroit que s'accroître & proſpérer; auſſi voit-on les Jeunes-gens ſe marier dès qu'ils ont atteint l'âge viril; d'au-

d'autant plus qu'il leur eſt aiſé d'acquerir des moyens ſuffiſans pour ſubſiſter; le Pays eſt aſſez grand & aſſez fertile pour fournir des terres, & de quoi vivre aux nouvelles familles; & voilà comme la Colonie s'étend de plus en plus.

Le Marquis *de la Maiſon Forte* qui avoit été conſiné à *Boſton*, après avoir été pris, fit une Relation exacte de cette Colonie. Il voulut bien m'en communiquer le contenu à *Fareham* où nous étions tous deux priſonniers, & c'eſt en grande partie d'après ce memoire que je parle ici. Ce Marquis prétend que dans l'eſpace d'un ſiécle la Province de *Boſton* ſera un Royaume ſi étendu & ſi peuplé, qu'il ſurpaſſera à cet égard celui d'*Angleterre*, & ſera en état de donner des Loix à tous les Pays voiſins. Il en juge, non ſans fondement, par les progrès étonnans que cette Colonie a faits depuis ſon établiſſement juſqu'à-préſent. Et on n'en ſauroit douter quand on penſe à l'entrepriſe qu'elle a formé contre une Place auſſi forte que *Louïsbourg*, & qui lui a ſi bien réuſſi. Que ne fera-t-elle pas lorſque parvenue à ce degré d'accroiſſement où le Marquis ſuppoſe qu'elle ſera au bout d'un ſiécle, elle aura applani par la force tous les obſtacles qui la reſſerrent preſentement dans certaines bornes, & que la néceſſité la forcera à s'étendre au-delà des terres, qui aujourd'hui deſertes, ſeront alors trop peuplées pour contenir leurs habitans?

Il eſt remarquable que parmi ces Colonies ſi floriſſantes la monnoye courante n'eſt pas de métal, mais de papier, ayant la forme de la monnoye ordinaire. Chaque piéce eſt de deux feuilles rondes colées l'une contre l'autre, avec une empreinte ſur chaque côté, repreſentant les armes qui y conviennent. Il y a des piéces de toute valeur, depuis la plus baſſe juſqu'à la plus haute. C'eſt avec ces eſpéces qu'on achéte & que l'on vend, ſans que perſonne s'aviſe d'y ſubſtituer des piéces de métal, pas même d'or ni d'argent. Mais comme ces piéces de papier ſe ſaliſſent & s'uſent, il y a une Maiſon, qui eſt comme un Hôtel de Monnoyes, où l'on prépare ces piéces; on y porte celles qui ſont ſales ou uſées, & on en reçoit de neuves à la place, en quoi il faut admirer la bonne-foi & le deſintereſſement des Magiſtrats chargés de ce ſoin, qui pourroient multiplier ces eſpéces & s'enrichir par ce moyen.

Outre la Maiſon où ces eſpéces ſont fabriquées, qui eſt comme l'Hôtel-Général des Monnoyes, il y en a de particulieres, où s'en fait la diſtribution, après qu'on les y a portées de la Maiſon principale. Les Magiſtrats remettent à chaque particulier autant de piéces neuves qu'il en apporte de vieilles, & leur intégrité eſt telle que le moindre ſoupçon ſe-

roit injure contre la réputation dont ils jouiſſent. Ce qui paroît étrange & inouï, c'eſt que ceux qui ont en leur diſpoſition les différens ſceaux pour donner au papier toute la valeur qu'ils veulent, n'abuſent jamais d'une pareille confiance: mais la raiſon en eſt toute ſimple, c'eſt que ces Colonies n'ont pris une forme ſtable qu'après l'arrivée des *Quakers*, les maximes de ceux-ci & les réglemens établis par les premiers Colons, ſont ce qui contribue le plus à maintenir ces Colonies dans l'état floriſſant & paiſible où elles ſont, & à en éloigner la fraude & l'injuſtice. Les *Quakers* ſont une eſpéce de Sectaires, qui, comme chacun ſait, parmi pluſieurs rites ridicules & extravagans qu'ils ſuivent, ſont dignes d'eſtime & d'attention par l'extrême exactitude avec laquelle ils obſervent les Loix naturelles; ils pouſſent cette exactitude juſqu'à la ſuperſtition. C'eſt pourquoi tous les tourmens imaginés en *Angleterre* pour les forcer à prêter les ſermens preſcrits par les Loix, ne purent jamais en venir à bout, deſorte qu'il falut enfin que le Parlement ſtatuât qu'à l'avenir la ſimple parole d'un *Quaker* auroit force de ſerment ſolennel, & vaudroit autant que les ſermens que prêtent ceux qui ne ſont pas de cette Secte. En faiſant une ſi rigoureuſe profeſſion de ne jamais mentir, & établiſſant comme un article de leur Croyance, la néceſſité de garder inviolablement la foi promiſe, ils ſe propoſoient en même-tems d'être juſtes, droits & ſinceres en toutes choſes, & ils y ont ſi bien réuſſi, qu'on remarque aujourd'hui que les Traités, Conventions & Accords paſſés avec les *Quakers*, ſans dépendre d'autre formalité que de leur parole, ſont plus ſolides, & moins ſujets à des exceptions & à des chicanes, que tous ceux qu'on peut conclure avec d'autres malgré toutes les ſuretés poſſibles d'Obligations, d'Actes, d'Ecritures, de Témoins, &c. Or ces *Quakers* furent chargés du réglement, du manîment, de la diſtribution & de la fabrique des Monnoyes dans la Colonie de *Penſilvanie*, & dans d'autres où ils s'établirent; par conſéquent on ne pouvoit les ſoupçonner de fraude, ſans ſuppoſer qu'ils dégénéroient de leur croyance. Ceux de cette Secte s'étant multipliés dans ces Colonies, ſont reſtés inviolablement attachés à leurs rites & cérémonies, & ont ſuivi avec un zéle toujours égal les maximes qu'ils avoient reçues de leurs Peres, & leur équité & intégrité s'eſt ſans-doute communiquée à ceux des autres Religions; c'eſt pourquoi ce ſeroit un ſcandale parmi eux que de former le plus léger ſoupçon à cet égard contre leurs Magiſtrats, vu que ces vertus ſont auſſi communes chez ces Peuples qu'elles ſont rares chez les autres.

Les Négocians vendent les Marchandiſes d'*Europe*, & reçoivent cette

te monnoye en payement: ils l'employent enſuite à acheter les Marchandiſes du crû du Pays qu'ils envoyent vendre ailleurs par le moyen de leurs Correſpondans, & dont ils tirent en échange de bonnes eſpéces d'or & d'argent qu'ils placent à la Banque de *Londres*. Et comme dans le Pays même ils n'ont beſoin ni d'or ni d'argent monnoyé, ils achétent avec les retours annuels des gains qu'ils font, toutes les Marchandiſes dont ils ont beſoin, & les font porter à *Boſton* pour leur compte, par où ils entretiennent le commerce d'un côté à l'autre, & de cette maniere l'or & l'argent monnoyé ne ſort point d'*Angleterre*. Les riches Habitans de *Boſton* ont le maniment de deux Fonds à la fois, celui des Marchandiſes & de la Monnoye de papier, & celui qui leur revient de la Banque, où le principal reſte toujours ſans diminution.

Après avoir donné une idée de l'état actuel de ces Colonies, j'ajoûterai à ce que j'ai déjà dit de la priſe de *Louïsbourg*, que la *Délivrance* ne fut pas le ſeul Vaiſſeau qui trompé par de fauſſes apparences, & croyant que cette Place étoit toujours au pouvoir de la *France*, augmenta les pertes de cette Couronne: deux Fregates de 30 Canons chacune éprouverent le même ſort. L'une s'appelloit la *Charmante* & l'autre le *Héron*, toutes deux appartenant à la Compagnie des *Indes Orientales*, & chargées de Marchandiſes des *Indes*. Ces deux Fregates avoient ordre de ne relâcher dans aucun autre Port qu'à celui de *Louïsbourg*, d'où elles viendroient en *France* ſous l'eſcorte d'une Eſcadre de Vaiſſeaux de guerre deſtinée pour ce Port. Elles ſuivirent leurs ordres, & ignorant la priſe du *Cap Breton*, elles vinrent ſe livrer elles-mêmes aux mains des *Anglois*.

CHAPITRE X.

Voyage de l'Ile Royale *à celle de* Terre-Neuve. *Maniere dont on fait la pêche de la Morue, & Voyage de* Terre-Neuve *en* Angleterre.

CE ſeroit entreprendre un Ouvrage de longue haleine que de vouloir décrire tout ce que nous eûmes à ſouffrir à *Louïsbourg* par une ſuite de notre disgrace, mais plus encore par un effet de la cupidité & de l'avarice de ceux qui nous avoient pris. On n'a qu'à ſe repreſenter tout ce que la miſere d'une part & l'inhumanité de l'autre peuvent cauſer d'incommodités, & l'on aura une idée juſte de l'état où nous étions. Mais il faut rendre juſtice à qui elle eſt due; le Commandant de l'Eſcadre fut

au[illegible] du-moins à mon égard, que ſes Capitaines avoient été durs. Il m[illegible]frit ſa table, où je mangeai pluſieurs fois, & il eut la bonté de recommander mes papiers à celui qui commandoit le Vaiſſeau qui devoit me tranſporter en *Angleterre*.

Le 5 d'Octobre il arriva au Port de *Louïsbourg* un Paquebot, qui avoit été dépêché à *Londres* pour [illegible] porter la nouvelle de la priſe de cette Fortereſſe. On apprit par le Paquebot que le Roi d'*Angleterre* en récompenſe des ſervices de Mr. *Warren*, & de Mr. *Piper* Général des Troupes de terre, les avoit élevés tous deux à la dignité de Barons, & donné au premier le Gouvernement de la Fortereſſe & de l'Ile conquiſe avec le titre de Contre-Amiral du *Pavillon bleu*; & qu'il y avoit une Eſcadre en *Angleterre* & un Convoi de Vaiſſeaux marchands prêts à faire voile pour le *Cap Breton* avec deux mille hommes de troupes réglées pour la Garniſon de la nouvelle conquête, & 600 perſonnes de tout ſexe pour la peupler, avec les vivres & les munitions néceſſaires pour la mettre en état de déſenſe au cas que de la part de la *France* on fît quelque tentative pour la reprendre. On n'attendoit que le retour de ce Paquebot pour diſpoſer de l'Eſcadre qui étoit dans ce Port, laquelle devoit convoyer la Flotte de *Terre-Neuve* chargée de Morue, & le tems du départ pour l'*Europe* approchoit. L'eſpérance de voir bientôt arriver le ſecours, fit qu'on prépara tout pour le départ, & pour le tranſport des priſonniers faits ſur les trois priſes, & du peu de familles *Françoiſes* qui étoient reſtées répandues dans l'*Ile Royale* & dans celle de *St. Jean*. Les uns & les autres furent repartis ſur les Vaiſſeaux de guerre de l'Eſcadre. Je fus deſtiné ainſi que le Capitaine & les Officiers de *la Délivrance* à paſſer à bord du *Sunderland* commandé par le Capitaine *Jean le Bret*, où ſe trouva auſſi un des plus conſidérables habitans de *Louïsbourg*, nommé Mr. *de Baubaſin*, qui ayant été Capitaine de Milices, s'étoit trouvé dans toutes les occaſions qu'il y avoit eu pendant le ſiége, & de qui j'en ai appris beaucoup de particularités.

Le 14 nous nous embarquâmes tous à bord des Vaiſſeaux de l'Eſcadre, dont voici les noms: la *Princeſſe Marie* de 60 Canons commandée par le Capitaine *Edward*, qui comme le plus ancien Capitaine commandoit toute l'Eſcadre. Le *Sunderland* de 60 Canons, le *Superbe* auſſi de 60, & le *Cantorbery* de 46 à 50. On avoit joint à ces quatre Vaiſſeaux de Guerre les deux priſes de la Compagnie des *Indes Orientales*, le *Héron* & la *Charmante*; & on avoit laiſſé dans le Port *le Vigilant* tout radoubé & réparé, & le *Siſter*.

En vertu des ordres de Mr. *Warren* tous mes papiers furent mis à la garde

garde de Mr. *Jean le Bret*, à qui il étoit enjoint, dès-que nous ſerions arrivés en *Angleterre*, de les remettre à l'*Amirauté*. Le 19 du même mois d'*Octobre* on mit à la voile, & l'Eſcadre fit route vers l'Ile de *Terre-Neuve*. Le 22 au ſoir on eut connoiſſance du *Cap Ras*, & nous louvoyâmes avec le vent de Sud-Ouëſt ſur la Baye *du Taureau*, où l'Eſcadre devoit entrer; mais la choſe n'ayant pas été poſſible, je entra le 24 dans celle de *Fériland*, en attendant que les Vaiſſeaux Marchands qui chargeoient de la Morue dans les autres Ports de l'Ile fuſſent tous raſſemblés. La maniere de faire cette pêche n'étant guere connue en *Europe*, on ne ſera pas fâché d'en trouver ici une petite deſcription, de-même que de l'Ile. Je dirai tout ce que j'ai pu en apprendre dans mon état de priſonnier, où les queſtions les plus innocentes & les remarques les plus ſimples deviennent ſouvent ſuſpectes.

L'Ile de *Terre-Neuve*, célébre par l'abondante pêche de la Morue que l'on fait ſur ſes côtes, & ſur celles de la Terre-ferme ou dans les Mers voiſines, reconnoît pour ſa Capitale la Ville de *Plaiſance*. Cette Ile fut découverte par les *Eſpagnols* en 1550, comme il paroît par le nom de cette Ville, & de pluſieurs Caps, comme eſt celui de *Buéna Viſta*, *Punta Rica*, & autres endroits. Mais apparemment les *Eſpagnols* ne s'y établirent pas bien ſolidement, puiſqu'en 1583 *Humfroi Girber*, *Anglois* de nation, y voulut former un établiſſement, qui n'eut pourtant point de ſuite, ayant été obligé de l'abandonner l'année ſuivante 1584 & de retourner en *Angleterre*, mais il n'acheva point le voyage & périt dans une tempete.

En 1622 *Jorge Calvert* entreprit d'établir une nouvelle Colonie *Angloiſe* dans la même Ile, & s'y prit mieux que ſon prédéceſſeur, ayant eu ſoin d'apporter toute ſorte de graines & de ſemences; précaution que l'autre avoit négligée, & dont celui-ci ſe trouva bien, ainſi que ceux qu'il laiſſa dans l'Ile.

Les *François* avoient été longtems en poſſeſſion de *Plaiſance*, & par-là même de la meilleure partie de l'Ile; ce qui n'empêchoit pas que les *Anglois* n'occupaſſent le reſte, qui étoit borné à la côte Orientale. Les uns & les autres faiſoient leur pêche ſans s'incommoder; mais les *Anglois* avoient une envie extrême d'avoir *Plaiſance*, qui étoit le ſeul lieu de l'Ile qu'on pût nommer Ville ou Bourgade, & toute la partie Méridionale que les *François* poſſédoient. Ils firent diverſes tentatives pour en venir à bout, mais toujours inutilement, juſqu'à la Paix d'*Utrecht*, que *Louis XIV.* pour terminer la guerre qu'il ſoutenoit au commencement de ce ſiécle contre preſque toutes les Nations de l'*Europe*, conſentit à céder toute l'Ile

le aux *Anglois*, qui en ont joui depuis ce tems-là, & en ſont reſtés maîtres abſolus, ſans toutefois pouvoir refuſer aux *François* ni aux *Eſpagnols* le droit de la pêche, réſervé aux premiers par le IX. X. & XII. & aux *Eſpagnols* par le XV. Art. du Traité d'*Utrecht*, & par le II. du Traité de 1721.

Toute cette Ile eſt remplie de Montagnes & de Collines couvertes de cette eſpéce de Pins que les *François* appellent *Pruches*, & qui dans ces Lieux découverts ne croiſſent qu'à deux ou trois aunes de hauteur; mais ils s'élévent davantage dans ceux où ils ſont à l'abri des gelées & de l'intempérie de l'air. Les Hivers ſont très-rudes dans cette Ile: toute la terre y eſt couverte de neige, la Mer gelée dans toutes les Bayes, Ports, ou Havres; & cela commence de ſi bonne heure, que le 21 de *Novembre* nous eûmes une ſi forte gelée, qu'il fallut attendre que les rayons du Soleil euſſent fondu la glace pour que les Vaiſſeaux puſſent ſortir du Port, ſans différer davantage, de peur qu'un délai de vingt-quatre heures ne nous forçât à paſſer l'Hiver dans cet endroit. Cela paroît d'autant plus extraordinaire, que la Latitude de *Plaiſance* n'eſt que de 47 deg. 10 min. & la Baye où nous étions ne differe que d'un peu plus. Les habitans de l'Ile ne ſortent point de leurs maiſons tant que l'Hiver dure, excepté lorsque le Soleil éclaire & que l'air eſt ſerein, alors ils vont ſe promener & ſe rechaufer à la chaleur de cet Aſtre.

Toute l'Ile eſt remplie de Ports, de Havres & de Bayes où les Vaiſſeaux ſont en ſureté, n'ayant à craindre que les vents du côté de l'entrée, & étant à couvert des autres par les Collines & les Montagnes. Ces Bayes ſe retreciſſent à-meſure qu'elles entrent dans la terre, tellement qu'à l'extrémité à-peine un ſeul Vaiſſeau y peut mouiller. Quelques-unes ont une lieue & demie ou deux lieues de long, & environ une demi-lieue de large au milieu. Il y en a d'autres encore plus grandes, & quelques-unes moindres. Pluſieurs Rivieres & Ruiſſeaux, dont les eaux ſont excellentes & produiſent beaucoup de Truites & autre poiſſon d'eau douce, ſe déchargent dans ces Havres. Tous les Ports ont de bons mouillages & de bons fonds; on y peut entrer ſans Pilote-côtier, quoiqu'il y en ait quelques-uns où il y a des récifs à fleur d'eau, mais qu'on peut aiſément découvrir, ou ſi cela ne ſe peut pas facilement, ce n'eſt que près des pointes de la côte qui forment l'entrée du Port, & il n'y a qu'à tenir le milieu pour éviter tout danger. Ces Havres ſont ſi près les uns des autres, qu'à-peine il y a deux lieues de diſtance, & quelquefois moins de l'un à l'autre; deſorte que toutes les côtes de cette Ile ſont des Ports, mais ſouvent ſans aucun lieu habité. Les *Anglois* n'ont des habitations que près des plus grands,

grands, & là où le terrain leur paroît le plus commode. Ces habitations sont petites, & forment ensemble un petit hameau composé de quelques familles qui s'occupent à la pêche de la Morue, & qui outre leurs habitations ont des magazins & les boutiques nécessaires, où ils préparent leur morue, & la serrent jusqu'à ce que le tems vienne de l'envoyer en *Europe* pour leur compte, ou de la vendre aux Vaisseaux qui la viennent charger, & dont ils reçoivent en échange des marchandises d'*Europe*. Dans toutes ces petites Peuplades il y a un Fort ou une Batterie pour les défendre & les mettre à couvert des insultes de l'ennemi en tems de guerre; mais ils sont si peu de chose, que tout ce qu'ils peuvent faire c'est de résister à un Corsaire.

La plus grande étendue de cette Ile du Nord au Sud est de 95 lieues depuis le Cap de *Ste. Marie* par les 46 deg. 55 min. jusqu'au Cap du *Nord* qui forme le Détroit de *Belle-Ile* par les 51 deg. 20 min. Sa largeur de l'Orient à l'Occident est de 80 lieues depuis le Cap *Ras* jusqu'au Cap de *Raye*. Les *Anglois* n'habitent que près des havres & sur la côte depuis *Plaisance*, en continuant vers l'Orient par le Cap *Ras*, & de-là vers le *Nord* jusqu'au Cap de *Buena Vista*, ou un peu au-delà. Tout le reste de la côte & tout l'intérieur des terres est entierement désert; moins par négligence qu'à cause de la rigueur du climat, & de la mauvaise qualité du terroir qui est ingrat & stérile. Suivant le rapport des habitans il paroît qu'anciennement cette Ile étoit habitée par des *Indiens* sauvages, qui l'ont abandonnée pour se retirer dans le Continent; & l'on n'en voit plus dans l'Ile que de tems en tems quelques-uns qui y viennent de la terre-ferme, où ils s'en retournent ensuite. C'est ce qu'ils pratiquoient même avant que les *François* & les *Anglois* se fussent établis dans cette Ile, qu'ils abandonnoient dès l'entrée de l'Hiver fuyant les neiges & les frimats. Ces *Indiens* ne vivent la plupart que de la pêche & de la chasse qui sont abondantes dans cette Ile, où l'on trouve comme en *Canada*, & dans l'*Ile-Royale*, des Outardes, des Oyes sauvages en quantité, des Renards, des Ours, des Castors & autres animaux, en petit nombre.

Malgré la rigueur du Climat on ne laisse pas de nourrir dans l'Ile quelque gros Bétail, mais avec les mêmes difficultés que dans l'*Ile-Royale*. On y trouve aussi quelque Jardinage & des Légumes d'Eté: mais pour les Grains, les Fruits & les Viandes salées, on les apporte des Colonies de *Boston*, de *Pensilvanie* & autres qui sont les plus méridionales; les merceries sont apportées d'*Angleterre*.

Nous avons remarqué dans le VIII. Chapitre que les Vaisseaux *François*

employés au commerce de la Morue, ne font pas tous leurs cargaisons à *Louïsbourg*, & qu'il y en a encore un plus grand nombre qui chargent ailleurs cette sorte de denrée. Pour bien comprendre cette traite, il faut observer que les Vaisseaux de cette Nation & ceux des *Anglois* ont deux manieres de la faire; l'une qui est d'aller droit aux Ports où il y a des hameaux de Pêcheurs, & d'y donner des marchandises pour de la Morue, ou de charger celle-ci pour le compte des proprietaires; l'autre, d'aller dans les Bayes inhabitées pour y faire eux-mêmes la pêche: pour cet effet ils s'emparent de tous les Ports de la côte Occidentale de l'Ile de *Terre-Neuve*, qui étant déserts, & d'ailleurs la chose ayant été arrêtée & stipulée dans les Traités de Paix, sont entierement libres; je dis que cela est conforme aux Traités, & je l'infere de ces paroles qui s'y trouvent, *les Anglois recevront les François & les Espagnols dans les Ports de Terre-Neuve.* C'est en vain que quelques-uns ont prétendu entendre par-là les Ports où il y a des *Anglois* habitués, puisque ceux-là sont réservés pour leur propre usage: car il seroit ridicule de vouloir qu'ils accordassent les meilleurs, puisque le plus de commodité des Ports fait le seul avantage que puisse procurer cette Ile; & c'est tout ce qu'on a eu en vue en se disputant la possession d'un Pays qui ne produit d'autres richesses que la pêche, & où il faut souffrir pendant les trois quarts de l'année toute l'inclémence d'un Climat très-rude.

La côte Occidentale de cette Ile, que l'on distingue par le nom de *Petit Nord*, n'est pas moins fournie de Havres & de Ports que celle que les *Anglois* habitent; ce sont ces Havres & Ports que les Vaisseaux *François* occupent pour faire leur pêche, de-même qu'à la côte qui s'étend du Nord de la Riviere de *St. Laurent* jusqu'au Détroit de *Belle-Ile* vers l'Orient. C'est une coutume inviolable que le Vaisseau qui arrive le premier jouït du droit de choisir tel Port ou Havre qui lui paroît le plus avantageux, ainsi que du choix du parage qu'il trouve le plus propre à sa pêche. Outre cela il a le Titre d'Amiral de tous les Vaisseaux pêcheurs, & en cette qualité non seulement il dispose de tout le bois qui se trouve aux environs, mais aussi il assigne à chaque Vaisseau qui arrive le parage où il doit faire sa pêche, en suivant néanmoins le rang de chacun, pris de la date de leur arrivée. Pendant tout le tems que la pêche dure, ce Vaisseau porte le pavillon au grand mât en qualité d'Amiral. Toutes ces prérogatives inspirent une si grande émulation, que sans attendre la fonte des glaces qui ferment tous les Havres, comme c'est l'ordinaire dans les mois de *Mars* & d'*Avril*, il y a déjà des Vaisseaux qui ont envoyé du monde dans leurs chaloupes pour gagner la terre à plus de cinquante lieues de

la

la côte, & ces gens abordent à la glace avec leurs chaloupes, & de-là vont jusqu'à terre, où ils dressent des cabanes, & s'y tapissent, tandis que les Vaisseaux restent en Mer attendant que la glace fonde: mais cette manœuvre a souvent causé des scénes bien tragiques; car quelquefois les chaloupes ont heurté contre les glaces flottantes dans l'obscurité de la nuit & se sont brisées; d'autrefois un coup de vent furieux les a submergées: mais tous ces exemples ne diminuent point l'émulation, & n'étouffent pas le sentiment de l'intérêt; car les avantages où les desavantages de cette pêche dépendent du lieu où elle se fait, & où l'on prépare le Poisson: d'ailleurs les salaires que les propriétaires du Vaisseau donnent aux Capitaines, aux Officiers & aux Equipages consistant dans le tiers du Poisson qu'ils apportent en *Europe*, plus ils abrégent le tems de la cargaison plus chacun d'eux a de profit.

Quoique généralement la Morue abonde dans toutes les Côtes de *Terre-Neuve*, il y a des parages qui en produisent plus que les autres, & il y en a tel qui n'en produit point du tout ou très-peu; ce qui provient de la qualité du fond; car si ce fond est de sable, la Morue y sera plus abondante, que s'il est de roche; & s'il est de bourbe elle y sera encore en moindre quantité. De-même si le fond est fort bas il y aura moins de Morue que s'il ne passe pas 30 à 40 brasses d'eau; car quoiqu'on en trouve à plus & à moins de profondeur, cette mesure est néanmoins celle où il s'en trouve le plus. Voilà les raisons qui font que les Vaisseaux destinés à ce commerce se hâtent tant d'arriver les premiers; car c'est de-là que dépend le plus ou le moins de tems qu'ils employent à faire leur cargaison, & par conséquent le plus ou le moins de profit qu'ils donnent.

Aussitôt qu'on a pris possession du lieu où se doit faire la pêche, on desappareille le Vaisseau, & en même-tems on choisit un endroit propre à mettre le Poisson, & on construit des Baraques où chacun se loge, desorte que cela ressemble à une Bourgade sur le bord de la Mer; on construit un grand & large échafaudage, presque tout au-dessus de l'eau. On prépare le nombre qu'il faut de Barques pour la pêche, lesquelles une fois fabriquées on les laisse à terre jusqu'à l'année suivante; & alors elles appartiennent à celui qui est arrivé le premier, qui n'a que la peine de les carener & de les remettre à flot. Tout étant prêt l'Equipage du Vaisseau, y compris les Officiers, est reparti en autant de classes qu'il y a de sortes d'occupations: les uns font la pêche, les autres coupent les têtes aux Morues; les autres les ouvrent, c'est ce que les *François* appellent *habiller*; d'au-

tres les salent & les mettent en piles. Ceux qui sont destinés à la pêche partent de grand matin dans leurs Barques, & ne reviennent que le soir, ou lorsque leur Barque est assez chargée. Cette pêche se fait à la ligne, & ainsi on prend les hameçons & les cordons nécessaires pour remplacer ceux qui peuvent se rompre. Les Barques étant de retour, ceux qui doivent habiller le Poisson, ont près d'eux un Mousse qui leur en donne à mesure qu'ils travaillent, afin d'abréger. Après qu'on a coupé les têtes aux Morues, qu'on les a vuidées, & qu'on leur a coupé l'épine du dos, on les sale & on les met en piles les unes sur les autres. Le lendemain, ou lorsqu'on voit que le sel les a suffisamment pénétrées, on les lave, & pour cet effet on en prend deux à chaque main par la queue, & on les secoue une ou deux fois dans l'eau de la Mer pour ôter cette écume que le sel y a formée en attirant les viscosités. Après cela ils les mettent en piles sur de petites planches pour faire écouler l'eau, & enfin ils étendent les Morues une à une, observant que la peau soit en dehors, pour que l'air les sèche bien. Après les avoir tournées trois ou quatre fois, ils les remettent l'une sur l'autre en petites piles pour qu'elles ne perdent pas entiérement la chaleur qu'elles ont contractée par la premiere salaison, & enfin ils les salent de-nouveau, & les entassent sur l'échafaudage, où ils les laissent jusqu'à la fin de la pêche. Pendant qu'elle dure les Barques ne cessent de sortir chaque jour pour pêcher, desorte que le travail des uns & des autres est passablemeut rude: car dès-qu'elles retournent on habille le Poisson sans délai de peur qu'il ne se gâte, & cela dure la plus grande partie de la nuit & tout le jour suivant, desorte qu'à-peine ils ont fini que les Barques sont de retour & qu'il faut recommencer sur nouveaux fraix, & par conséquent les heures de repos sont rares & courtes, & le travail est long & presque continuel.

Il y a deux espéces de Morue quant à la qualité, & l'une & l'autre se subdivise en trois autres espéces quant à la grandeur. Elles ont toutes une ligne ou raye qui va depuis les ouïes jusqu'à la queue par le milieu de la largeur du corps, & suivant la figure que fait le ventre du Poisson, se plie un peu vers le bas, depuis l'extrémité postérieure jusqu'à la queue. Cette ligne est plus perceptible dans une espéce que dans l'autre, & dans cette espéce toute la partie depuis cette raye jusqu'au dos tire un peu sur le brun obscur, quoique la partie inférieure soit blanchâtre un peu tachetée. Les Pêcheurs disent que cette espéce est meilleure que l'autre, dont le corps est tout blanc ou plutôt gris moucheté de taches tirant sur le rouge, & le ventre plus blanc que le reste du corps. Je ne m'amuserai pas à décrire la grosseur de sa tête rélativement aux autres Poissons, ni la quantité

tité d'huile qu'on en tire, & du foie qui eſt auſſi extrêmement gros. Tout cela eſt ſi connu que ce ſeroit tems perdu que de s'y arrêter. Quant aux trois eſpéces dans leſquelles on diſtingue les Morues par rapport à leur groſſeur, la premiere comprend celles qu'on nomme de marque, & qui ont deux pieds ou trois quarts d'aune de long, après qu'on en a oté la tête; celles de la ſeconde eſpéce ſont appellées moyennes; la troiſiéme eſpéce eſt la plus petite. Ceux qui négocient dans cette ſorte de marchandiſe, ſubdiviſent ce Poiſſon en ſept ou huit eſpéces, dont l'une renferme les Morues qui ont le défaut de n'avoir pas été bien taillées, ſoit en les ouvrant, ſoit en leur coupant la tête.

Les *François* ſont plus qu'aucune autre Nation, une autre eſpéce de pêche: c'eſt celle de la Morue verte. Ils ſont preſque les ſeuls qui faſſent uſage de ce Poiſſon accommodé de cette maniere. Ils font cette pêche ſur le grand Banc de *Terre-Neuve*, & ſur les autres qu'on trouve juſqu'à l'Ile de *Sable* au Sud de l'*Ile Royale*, & ils la font à bord de leurs Vaiſſeaux qui ſont à la cape tant que la pêche dure. A meſure qu'ils prennent des Morues ils les ouvrent & les ſalent, & les mettent en petites piles dans le fond de cale, où ils les laiſſent juſqu'à ce que les viſcoſités en ſoient ſorties; après quoi ils les changent de place, & les ſalent une ſeconde fois. Ces Vaiſſeaux ſe tiennent ſur le Banc dès le commencement de *Février*; parce que non ſeulement la Morue qu'on prend ſur le grand Banc & ſur les autres n'eſt jamais ſi bonne en Eté, c'eſt-à-dire depuis le mois de *Juin* ou de *Juillet* juſqu'en *Novembre*, qu'en Hiver; mais auſſi l'eſpéce de ſalaiſon qu'on lui donne ne ſuffiroit pas pour conſerver ce Poiſſon, & il n'eſt pas poſſible de faire autrement faute d'une place plus commode & plus étendue. Dès-que la pêche eſt finie les Vaiſſeaux s'en retournent en *Europe*, & quelquefois ils ont le tems de faire deux voyages en un an, ſelon que le Poiſſon abonde. Ordinairement il eſt en plus grande quantité & de meilleure qualité du côté Méridional du Banc, que du côté Septentrional.

Il paroît que la Morue eſt un des Poiſſons qui multiplient le plus; il n'en faut pas d'autre preuve que la quantité prodigieuſe qu'on en enléve tous les ans de ce parage, qui eſt le ſeul de ces Mers où l'on en trouve; car quoiqu'il y en ait dans le Canal d'*Angleterre* & au Nord de *Douvres*, c'eſt peu de choſe en comparaiſon de la quantité qu'il y en a en *Terre-Neuve*, & l'on peut ſoupçonner que ce ſont des Morues perdues & égarées de leur lieu natal. Quelques gens, experts dans cette pêche, ont obſervé que les Morues font leurs œufs deux fois par an; & outre qu'elles

en font une quantité prodigieuſe à la fois, il eſt rare qu'il s'en perde un; car elles les dépoſent dans le ſable ſans que l'eau puiſſe les éparpiller tant ils ſont bien couverts; & c'eſt pour cela que ce Poiſſon, par un inſtinct naturel cherche ces Bancs, outre qu'il ne ſurnage jamais, & ſe tient toujours près du fond. Quoiqu'il y ſoit encore en grande abondance, on peut dire néanmoins qu'il eſt beaucoup diminué en comparaiſon de la quantité qu'il y en a eu autrefois; la preuve en eſt que les pêches ne ſont plus ſi abondantes qu'elles l'étoient il y a 25 ou 30 ans.

La Côte du Continent à l'oppoſite de *Terre-Neuve* eſt habitée par des *Indiens Barbares;* & quoique la Couronne de *France* en ſoit en poſſeſſion pour la pêche, elle n'y a aucun établiſſement ſolide. Il y a quelque tems qu'une perſonne demanda & obtint en *France* le Titre de Gouverneur de ces Contrées. Ce nouveau Gouverneur vécut en fort bonne intelligence avec les Sauvages. Il avoit-là une maiſon où il demeuroit avec ſa femme & ſes enfans en ſolitaire tout l'Hiver, & l'Eté il avoit le plaiſir de voir de ſes compatriotes qui venoient faire la pêche. Il paſſa pluſieurs années dans cette ſolitude, & j'ai appris qu'il ne s'étoit retiré en *Canada* que cette même année 1745, & qu'il n'avoit enfin pris ce parti qu'aux inſtances de ſa femme, qui craignoit qu'il ne leur arrivât quelque malheur à l'occaſion de la guerre. Ces Sauvages ſont fort apprivoiſés avec les *François:* il les viennent voir dans leurs baraques, leur apportent du gibier, & en reçoivent du vin & du brandevin avec quelques colifichets en échange; mais comme ils ſont fort enclins au larcin, il faut toujours avoir des ſentinelles bien armés pour prendre garde à eux; outre cela les *François* diſpoſent leurs baraques de façon qu'elles enferment tout l'eſpace qu'ils occupent ſans y laiſſer aucune entrée du côté de terre; & comme les *Indiens* ſavent qu'outre cela ils ſont toujours alertes, il n'en faut pas davantage pour les contenir & les empêcher de rien entreprendre.

Les *Anglois* font leur pêche dans les Havres de la Côte Orientale de *Terre-Neuve;* ſoit parce que c'eſt la partie la plus proche du grand Banc, ou parce que le Poiſſon eſt plus abondant-là qu'à la Côte Occidentale. C'eſt ce qui ſemble avoir déterminé cette Nation à préférer celle-là, comme les *François* préferent celle du *Petit-Nord.*

La crainte d'être bloqués par les glaces obligea notre Eſcadre à ſortir du Port & à remettre à la voile le 21 de *Novembre* avec la Flotte qui étoit ſous notre Convoi, & qui fut augmentée de pluſieurs Vaiſſeaux qui nous joignirent pour profiter de cette occaſion. Le tout enſemble montoit à 60 ou 65 Voiles de toute grandeur, & parmi ce nombre il y avoit deux Fre-

Fregates de 40 Canons, qui avoient croisé dans ces parages pour couvrir les Bâtimens pêcheurs contre les Corsaires *François*. Notre traversée n'eut rien de remarquable, & l'Escadre arriva heureusement dans le Port de *Plymouth* le matin du 22 *Décembre*. Le *Sunderland* n'entra point dans la rade de *Plymouth*, & continua sa route jusqu'à celle de *Darmouth*, où il mouilla à trois heures du soir.

Pendant que l'Escadre fut à *Terre-Neuve*, & pendant la traversée de-là en *Angleterre*, nous essuyâmes diverses tempêtes, dont on ne sera pas faché que je fasse une rélation un peu circonstanciée, pour en tirer des connoissances utiles. Le 3 de *Novembre* le vent d'Ouëst fraîchit beaucoup & fit craindre une tempête, qui cependant n'arriva point: mais le 10 du même mois, le vent étant Nord-Ouëst il y eut une tempête qui dura depuis 2 heures de l'après-midi jusqu'à 2 du matin, & quand le vent eut un peu calmé il commença à neiger & à pleuvoir. Le 14 le gros tems recommença par Nord-Est & Est-Nord-Est, & le 15 il continua avec la même force par Nord. Enfin le vent se calma, & les neiges & la gelée commencerent de telle sorte que nous fûmes obligés de partir de *Terre-Neuve*.

Le 22 du même mois de *Novembre* étant en pleine route, le vent d'Est commença à souffler avec beaucoup de force, & le 23 il devint une espéce d'ouragan qui dura jusqu'au 26, que le vent étant devenu Sud-Ouëst calma tout-à-fait, & l'air devint serein. Le 27 le vent se renforça & resta Sud-Ouëst sans diminuer jusqu'au 4 *Décembre*, qu'étant devenu Nord-Ouëst il calma, & le tems s'éclaircit. Après cela le vent fut tantôt Nord-Ouëst, tantôt Nord, & ensuite Nord-Est & Est, jusqu'au 21 *Décembre* au soir, qu'étant devenu Sud & Sud-Sud-Ouëst il falut louvoyer pour entrer dans le Canal. Par les 48 deg. 45 min. de Latitude on trouva 78 brasses d'eau fond de sable fort menu & blanc, ce qui est la marque de l'entrée du Canal.

La rade de *Darmouth* est une espéce de Baye ouverte, sur laquelle est le *Bourg* de ce nom. Les Campagnes sont remplies de Maisons & de Châteaux, de Collines, de Prairies, de Hayes qui servent de limites aux terres de chaque proprietaire, & tout cela forme une vue charmante. Nous ne restâmes-là que pour attendre un vent favorable qui nous portât à *Portsmouth*, où toute l'Escadre devoit se rassembler. Le 28 le vent étant Sud-Ouëst & Ouëst, le *Sunderland* mit à la voile, & entrant le 29 par le Canal Occidental que forment l'Ile de *Wight* d'un côté & la Terre-ferme de l'autre, il vint mouiller à 10 heures du matin dans la Baye de *Spithead*, où nous vîmes sept Vaisseaux à trois ponts depuis 90 jusqu'à 100 Canons.

nons. De-là je fus conduit au Village de *Fareham*, à trois lieues de *Portsmouth*, où je devois paſſer le tems de ma captivité avec ceux qui étoient compris dans la Capitulation de *Louïsbourg*; car pour les autres ils furent enfermés dans une priſon, ſans que les Commiſſaires puſſent éluder des ordres ſi ſéveres. L'équité m'oblige de dire ici un mot des manieres généreuſes & pleines d'humanité que le Capitaine du *Sunderland* eut envers tous les priſonniers en général & pour moi en particulier, tant pendant le voyage qu'après notre arrivée. Non ſeulement il nous admit à ſa table, mais il nous procura tous les ſoulagemens que nous pouvions raiſonnablement prétendre; & à ſon exemple les Officiers du Vaiſſeau nous traiterent auſſi fort généreuſement. C'eſt un témoignage que j'ai cru devoir leur rendre publiquement pour leur marquer ma reconnoiſſance.

Nous arrivâmes en *Angleterre* pendant que le Prince *Edouard* faiſoit des éfforts inutiles pour recouvrer le trône de ſes Ancêtres, ce qui ne nous faiſoit pas eſpérer un accueil trop favorable à nous autres priſonniers, qui après tant de fatigues & de peines ne ſoupirions qu'après la liberté.

Nos craintes n'étoient pas mal fondées, & le Gouvernement, par une précaution que la politique dicte, donna des ordres précis pour que nous fuſſions plus reſſerrés que nous ne l'aurions été ſans ces circonſtances critiques. Malgré cela il ne ſe peut rien ajoûter à la politeſſe & aux nobles procédés de Mr. *Puſey Brook* Commiſſaire des Priſonniers *François* & Intendant de *Portsmouth*, & de Mr. *William Rickman* Commiſſaire des Priſonniers des *Eſpagnols*. Ces deux Meſſieurs eurent tant de bontés pour moi en particulier, qu'ils me firent oublier ma ſituation préſente, & mes traverſes paſſées. Ce ſeroit ici le lieu de faire l'éloge du premier; mais je craindrois de n'avoir pas des expreſſions aſſez fortes pour repréſenter toutes ſes vertus, ſon eſprit, ſon jugement, ſa dextérité dans les fonctions de ſon emploi, ſa généroſité, ſon humanité, ſon empreſſement à prévenir tous nos beſoins, en un mot le mérite ſupérieur dont la nature & l'éducation l'avoient doué. Il étoit plutôt le Protecteur que le Commiſſaire des Priſonniers *François*, & tous les jours il leur donnoit des marques de ſon panchant à obliger, & du plaiſir qu'il avoit à faire du bien.

Mr. *William Rickman* Commiſſaire des Priſonniers *Eſpagnols*, dans le département duquel j'aurois été ſi je n'euſſe été pris ſur un Vaiſſeau *François*, ne laiſſa pas de me rendre tous les ſervices qui dépendoient de lui. Ses bienfaits & ſes attentions pour tous les priſonniers de ſa dépendance depuis le commencement de la guerre & la priſe du Vaiſſeau *la Princeſſe*, méritent une éternelle reconnoiſſance de la part de la Nation *Eſpagno-*

Eſpagnole. Il ſe donnoit tous les mouvemens poſſibles pour procurer du ſoulagement aux priſonniers; il logeoit chez lui les plus diſtingués, il les menoit à une maiſon de campagne qu'il avoit à un quart de lieue de *Titchfield* ſur le chemin de *Londres* & à trois milles de *Fareham*; il ſollicitoit pour eux auprès de l'Amirauté, il engageoit des perſonnes charitables à leur procurer des habits pour ſe couvrir, il leur ouvroit généreuſement ſa bourſe pour les aider à ſubſiſter, & ſupléoit par-là à la modicité des rations que leur accordoit le Gouvernement.

L'un & l'autre s'offrirent généreuſement à recommander mes Papiers à l'Amirauté, qui étoit ce qui me tenoit le plus au cœur; mais il me parut que je ne devois accepter que les offres de Mr. *Brook*, à qui j'appartenois. Ainſi je me ſervis de ſon canal pour faire parvenir au Duc *de Bedford* & autres Seigneurs de l'Amirauté une Lettre que je leur écrivis pour les prier inſtamment de faire examiner mes Papiers & me les faire rendre. Mr. *Brook* voulut bien l'accompagner de ſes recommandations, & c'eſt par ſes bons offices que j'obtins une réponſe telle que je pouvois la ſouhaiter, ſavoir que le Duc *de Bedford* comme Chef de l'Amirauté m'accordoit avec plaiſir la demande contenue dans mon Mémoire, & tous les autres Membres de l'Amirauté y conſentoient de bon cœur, ajoûtant que la guerre n'avoit rien de commun avec les Arts, & ne devoit point retarder leurs progrès: que la Nation ſe piquoit de protéger les Sciences, & ſes Miniſtres à les encourager; & qu'ils ſeroient toujours diſpoſés à marquer leur eſtime à tous ceux qui en faiſoient profeſſion.

Toutes les réponſes que l'Amirauté me fit faire par Mr. *Thomas Corbet* ſon Sécretaire furent ſur le même ton de politeſſe. J'obtins diverſes graces pour moi & pour les Priſonniers *Eſpagnols* qui étoient dans l'Hôpital de *Fareham* & dans la Priſon générale. Dès mon arrivée Mr. *Brook* m'avoit propoſé de demander un Paſſeport, & ſe chargeoit même de l'obtenir pour me faire paſſer en *France* ſur un Paquebot qui devoit transporter à *St. Malo* les priſonniers de la Capitulation de *Louïsbourg*; mais je ne pus profiter de cette offre à cauſe de mes Papiers.

A l'occaſion de la guerre d'*Ecoſſe* l'Amirauté avoit donné ordre à tous les priſonniers qui avoient eu permiſſion de venir à *Londres*, d'en ſortir, & de ſe retirer à quelque diſtance, en quoi l'on avoit principalement en vue leur ſureté; car dans ce tems de trouble on craignoit que le peuple ne leur fît un mauvais parti, comme étant des *Catholiques Romains*, dont les Souverains paroiſſoient fomenter les troubles dont l'*Angleterre* étoit alors agitée Cela m'empêcha de demander la permiſſion de me rendre

à *Londres*, quoique je n'ignoraſſe pas combien ma préſence y étoit néceſſaire pour obtenir ce que je prétendois. Ainſi j'attendis que les orages qui agitoient la Cour & la Ville fuſſent diſſipés ; & comme l'état des affaires ne pouvoit qu'occuper toute l'attention du Gouvernement, il étoit naturel que quelque tems ſe paſſât avant que Meſſieurs les Commiſſaires de l'Amirauté puſſent accomplir leurs promeſſes par rapport à mes Papiers.

Les affaires changérent bientôt de face par le grand nombre de Troupes qu'on leva en *Angleterre*, & qui y furent amenées de *Flandres*. Le *Prétendant* fut obligé de reculer, & n'ayant aucun ſecours pour ſe ſoutenir contre des forces ſi formidables, il falut qu'il renonçât à ſon entrepriſe. Alors je penſai qu'il étoit tems d'aller à *Londres*, & en ayant obtenu la permiſſion je partis en compagnie de Mr. *Brook*, que quelques affaires appelloient dans cette Capitale, où nous arrivâmes le 12 *Avril*.

En me préſentant à la Commiſſairerie des Priſonniers de guerre, j'appris que le Comte *de Harington*, Miniſtre & Sécretaire-d'Etat, avoit donné ordre que l'on m'amenât chez lui. Je m'y rendis auſſi-tôt ; & ce Seigneur qui avoit été quelques années Ambaſſadeur en *Eſpagne*, & qui aimoit les *Eſpagnols*, me fit un accueil des plus gracieux, & m'offrit de faire les démarches néceſſaires pour me faire avoir mes Papiers.

Mr. *Martin Folkes*, auſſi diſtingué par ſes lumiéres que par ſa politeſſe & ſon inclination à rendre ſervice, étoit Préſident de la Société Royale de *Londres*. Ayant ſu que j'étois priſonnier à *Fareham*, & que mes Papiers étoient entre les mains de l'Amirauté, il craignit qu'ils ne tombaſſent en mauvaiſes mains & ne s'égaraſſent ; c'eſt pourquoi il ſuplia qu'on les lui remît, parce que ne regardant que les Sciences l'examen en étoit du reſſort des Membres de la Société. Mais comme ils étoient malheureuſement confondus avec quantité d'autres qu'on avoit ſaiſis en même tems, il étoit difficile de les diſtinguer, à-moins que l'Auteur même ne les reconnût par le caractére & autres marques ſemblables. Enfin par les mouvémens que Mr. *Brook* ſe donna, & par les ſoins du Préſident de la Société Royale, j'obtins un ordre de l'Amirauté au Sécretaire de la Compagnie des *Indes* Orientales qui les avoit en dépôt, de me les laiſſer chercher dans ſon Bureau, & que ceux que je mettrois à part fuſſent auſſi-tôt remis à l'Amirauté ; & cet ordre fut ſuivi avec tant de ponctualité, que le même jour qu'il fut expédié il fut auſſi exécuté.

Le ſuccès de cette affaire fut dû en partie à l'eſtime que les Seigneurs de l'Amirauté avoient pour Mr. *Folkes*, & à la maniére dont cet illuſtre Sa-

Savant voulut bien s'y intéreſſer. Mes Papiers lui furent remis, & les Seigneurs lui en confiérent l'examen. Je ne ſaurois trop me louer ici des procédés généreux & prévenans de cet aimable homme. Dès mon arrivée à *Londres* il n'oublia rien pour m'en rendre le ſéjour agréable & utile. Il m'admit d'abord aux aſſemblées de la Société, il me préſenta à divers Seigneurs, qui me firent toute ſorte d'honnêtetés; il me fit voir les plus célébres Cabinets, où l'on voit tout ce qu'il y a de plus curieux dans la Nature, & des choſes qui à force d'être rares paroiſſent impoſſibles à acquérir; des monſtres que dans ſa fécondité la Nature produit en s'écartant des loix qui lui ſont preſcrites. Il me fit faire connoiſſance avec les principaux Savans du Royaume. Enfin il pouſſa ſes bontés pour moi au-delà de tout ce que je pouvois eſpérer.

La recommandation de cette illuſtre perſonnage, le cas que l'on faiſoit de ſon mérite, & l'opinion avantageuſe que donnoit de moi l'honneur d'avoir été un de ceux qui avoient été deſtinés à meſurer les degrés de la Terre au *Pérou*, tout cela fit un ſi bon effet ſur ces Amateurs des Sciences, qu'il y auroit de l'injuſtice à ne pas confeſſer que ce fut la principale cauſe qui me fit expédier ſi promtement, & qui m'attira tant de politeſſes de la part des Grands & des Savans.

Je conçus alors juſqu'où alloit la politeſſe cordiale des *Anglois*: elle eſt exempte de flatterie, & de tout motif d'intérêt. J'obſervai l'humeur, le génie, les coutumes, la politique, & la police de cette Nation: & à l'égard de leur converſation, ils me parurent capables de donner des leçons aux plus habiles.

Mr. *Folkes* ayant examiné mes Mémoires, en fit à l'Amirauté un rapport ſi favorable pour moi, que ſi je ne craignois qu'on ne me taxât de vanité, je l'inférerois ici comme le plus glorieux témoignage de l'utilité de notre travail. Le Miniſtére ſatisfait de ce rapport, permit à Mr. *Folkes*, comme il le déſiroit, de me remettre lesdits Papiers entre les mains, ce qui fut exécuté le 25 de *May*; & pour augmenter les motifs de reconnoiſſance qu'il m'avoit déjà donnés, il me propoſa au Comte *de Stanhope* & autres Gentilshommes de la Société Royale pour Membre de cet Illuſtre Corps, voulant augmenter par l'honneur qu'il me procuroit le déſir que j'avois déjà de contribuer à l'avancement des Sciences. Tel fut le ſuccès de mon voyage à *Londres*. Je partis bientôt après pour retourner en *Eſpagne*; & m'étant embarqué à *Falmouth* à bord d'un Paquebot qui alloit à *Lisbonne*, je rentrai dans *Madrid* le 25 de *Juillet* 1746, après 11 ans & 2 mois d'abſence.

Toute l'*Eſpagne* étoit alors en deuil pour la mort du Roi *Philippe* V, décédé le 9 du même mois. Mon premier ſoin fut de faire parvenir à la connoiſſance de S. M. le Roi *Ferdinand* VI. dont Dieu conſerve les jours, le ſuccès de ma Commiſſion. Je m'adreſſai pour cet effet à S. E. Mr. le Marquis *de la Enſenada*, ſur le rapport duquel S. M. a daigné prendre cet Ouvrage ſous ſa protection, & ordonner qu'il fût publié.

Ainſi finit une entrepriſe que bien des circonſtances rendoient l'objet de la curioſité de toutes les Nations, dont l'importance avoit paru mériter la protection des plus grands Monarques de l'*Europe*, & dont la durée ne faiſoit qu'exciter davantage les déſirs des Savans.

TABLE
DES
MATIERES
DU VOYAGE HISTORIQUE DE L'AMERIQUE MERIDIONALE.

Le Chifre Romain marque le Tome, & le Chifre Arabe la page.

Abeilles. Celles de *Macas* & du reſte du *Pérou* ſont un peu différentes de celles d'*Europe*. I. 302.

Aberration remarquée dans les Etoiles fixes. II. 128.

Abitanis, lieu ainſi appellé à *Lipes*, ce qu'il ſignifie. I. 525.

Abus parmi les *Indiens*. Difficultés d'y remédier. I. 343.

Académie Royale des Sciences de *Paris*, ſollicite la permiſſion d'envoyer quelques-uns de ſes Membres aux *Indes*, pour meſurer quelques degrés du Méridien ſous l'Equateur. I. 6. Et l'obtient. 7.

Académie Royale des Sciences, reçoit *D. Jorge Juan* en qualité d'Aſſocié étranger. II. 128.

Académiciens François, deſtinés pour meſurer les degrés terreſtres ſous l'Equateur, leur noms, leur arrivée à *Carthagéne* des *Indes*. I. 19.

Acadie, Péninſule appartenant à la Couronne d'*Angleterre*. Expédition des habitans de *Louïsbourg* dans cette Péninſule. II. 143. Suites fâcheuſes de cette entrepriſe. 144.

Acapulco, Port de la *Nouvelle Eſpagne*, le Vaiſſeau des *Philippines* a ordre de s'y arrêter. II. 11. Comment eſt ſitué dans la nouvelle Carte de la *Mer du Sud* la Côte qui va de-là juſqu'au Golfe de *Panama*. 130.

Acbo, Promenade à *Lima*. I. 482.

Acbot (l') croît à *Atacames*. I. 294.

Acbupalla, ſorte de plante des Montagnes. Sa deſcription. I. 391.

Acier. Son prix à *Quito*. I. 252.

Aconcagua, Corrégiment du Royaume de *Chily* II. 53. 55.

Acroiſſement des Colonies *Angloiſes* dans la *Floride*, & quelle en eſt la cauſe. II. 155.

Acſo, Vêtement des Femmes des *Caciques*. I. 232.

Adoratoire, ou Temple au Village de *Cayambe*: deſcription de ſes ruines. I. 386.

Adreſſe des *Indiens* à enlacer les taureaux. I. 346.

Agi, eſt le Fruit le plus abondant du Corrégiment d'*Arica*, & conſommation & commerce conſidérable qu'il s'en fait dans l'*Amérique Méridionale*. I. 517. Apporté du Continent à *Chiloé*. II. 60.

Agriculture. Les habitans de *Carthagéne* y ſont peu portés. I. 44. Entiérement négligée à *Panama*. 105.

Aguacatés, Fruit apporté à *Quito* des Pays chauds. I. 245. Sa deſcription, & de l'arbre qui le produit 247.

Aguayos. Village de la jurisdiction de *Macas*. I. 300.

Aguilillas, Chevaux, leur allure ſinguliére. I. 369.

Aiguille Nautique, ſes défauts & moyens d'y remédier. I. 16. Utilité de l'exacte obſervation de ſes variations, & comment on peut y parvenir. 17.

Aiguille Nautique, ſes variations depuis *Cadix* juſqu'à *Carthagéne*. I. 14. A *Portobélo*. 81. A *Panama*. 103. Dans la *Mer du Sud* de *Panama* à *Guayaquil*. 125.

Aji ou *Agi*, Eſpéce de *Poivre* ou de *Piment* que l'on met à *Guayaquil* dans tous les ragoûts. I. 151. Il croît dans les Pays chauds. 245. Il y en a à *Atacames*. 301. Tous les *Indiens* en mangent avec du ſel. 350.

Aiman (Pierre d') il y en a des Carriéres au *Chili*. II. 41.

Air de *Buénos-Ayres*, fort ſain. I. 552.

Air de *Lima*, agréable au Printems. I. 452. Deſagréable en Hiver. 453. Celui de *Callao* plus agréable en Hiver. 454. En quel tems plus raréfié. 457. L'air de la *Mer du Sud* depuis le *Callao* juſqu'aux Côtes du *Chily* eſt d'ordinaire couvert de nuages. II. 14.

Alairans, ce que c'eſt. I. 55. Leurs différentes eſpéces. 56. Effet ſurprenant de la fumée du Tabac ſur les Alairans. *ibid.*

Alamédo, Promenade à *Lima*. I. 482.

Alcaldes ordinaires, alternent par mois à *Lima*. I. 434. L'un d'eux va recevoir le nouveau Viceroi au *Callao*. 438. Confirmés par

par lui après les élections. 445. Comment élus dans les Villages du *Paraguay*. 544.
Alangasi, Village. I. 261.
Alaquez, Village du Corrégiment de *Latacunga*. I. 264. Riviére. 188.
Alausi, Bourg d'un Baillage du Corrégiment du *Cuenca*, ſa jurisdiction. I. 270. Habitans & particularités. 273. Fertilité & Climat. *ibid.* Riviére. 356.
Alcide (L') Vaiſſeau de guerre de l'Eſcadre de Mr. *de l'Etenduère*. II. 126.
Alfalfa, ou *Luzerne*, abonde dans le terroir de *Latacunga*. I. 265. De *Riobamba*. 266.
Algarobales, ce que c'eſt. I. 404. On en nourrit toute ſorte de bétail à *Tumbez*. ibid. A *Mancora*. 405. A *Amotape*. 406.
Alimens des *Indiens* Gentils du *Chily*, fort ſimples. II. 63. Des *Portugais* du *Breſil*, & de l'Ile de *Fernando Noronna*. 99.
Alimens excellens à *Quito*. I. 215. &c. Alimens des *Indiens*. 339. Contribuent à les rendre robuſtes & à les faire vivre longtems. *ibid.*
Almaguer, Baillage de la jurisdiction de *Papayan*, abonde en Mines d'or. I. 374.
Aloi de l'or du Diſtrict de *Larécaja*. I. 533. De la Mine de *Tapel*. II. 59.
Alonche, Village du Baillage de *Yaguache*. I. 161.
Alonſo de Ojéda continue la guerre contre les *Indiens* de *Carthagène*. I. 29.
Alonſo de Mercadillo, Fondateur de la Ville de *Loya*. I. 275.
Alonſo de Mendoça, Fondateur de la Ville de *la Paz*. I. 530.
Alparupaſca, *Don Antoine de Ulloa*, Mrs. *Bouguer* & *de la Condamine* y vont faire des obſervations. I. 212.
Altar, Montagne, ſa hauteur. I. 352.
Alva, Village. I. 261.
Alvar Nunnez Cabéza de Baca s'attache à la conquête du *Paraguay*. I. 540.
Alvaro Alonſo Barba donne un état du Vif-argent qui ſe conſomme aux Mines de *Potoſi*. I. 523
Alvaſi, Village. I. 261.
Amador Gonzalez de Bétancourt, Pére de *F. Pierre de S. Joſeph de Bétancourt*, Fondateur de l'Ordre des *Bethlémites*. I. 224.
Amalor Cabréra découvre la Mine de Vif-argent de *Guanca Bélica* par le moyen d'un *Indien* qui étoit à ſon ſervice. I. 504.
Amaguana, Village. I. 261. Riviére. 356.
Amancaés, Fleur. I. 482.
Amancaés, Collines ainſi appellées près de *Lima*. I. 434. Les habitans s'y vont divertir en certaine ſaiſon. 482
Ananles, on en apporte de *Chili* à *Lima*. II. 16.
Amannaſſe. En quel ſens les *Indiens* prennent cette expreſſion I. 343.
Amazones (Riviére des) autrement *Marannon*, baigne le territoire du Gouvernement de *Maynas*. I. 306. Les *Portugais* ne lui donnent ce nom que depuis la Riviére de *Madéra* vers l'Orient, & juſques-là l'appellent *Solimoés*. 309. Communique avec l'*Orénoque*. 311. Chemins pour y entrer. 312. Dangers de ſes détroits. *ibid.* Sa largeur & profondeur meſurées en divers lieux. 313. Forteresſes de *Portugais* ſur ſes bords. 314. Iles. 315. Son embouchure. *ibid.* Ses noms. *ibid.* On ignore celui que les *Indiens* lui donnoient. 316. Quel fut celui que les *Eſpagnols* lui donnérent, & qui lui fut impoſé par *Orellana* 317. *Marannon* eſt le nom du-même Fleuve. *ibid.* *Orellana* y navigue & combat contre une Nation dont les femmes avoient pris les armes : il prend poſſeſſion du Pays au nom des Rois d'*Eſpagne*. 321. Carte de ce Fleuve par le P. *Samuel Fritz*. 325. Conquête des *Eſpagnols* dans les Pays arroſés par ce Fleuve. *ibid.*
Amazones. Femmes contre qui *Orellana* combat ſur le Fleuve qui en a pris ſon nom. I. 317. 321. Témoignages de cette avanture 318. Quelques-uns nient que ces femmes vivent ſans aucun mélange d'hommes, & l'on croit qu'elles étoient de la Nation d'*Yarimagua*. *ibid.*
Ambaſſadeur, annonce l'arrivée du Viceroi. I. 438. Accueil qu'on lui fait à *Lima*. 440.
Ambre, les Dames de *Lima* en conſomment beaucoup. I. 450. Apporté de la *Nouvelle Eſpagne*. 490.
Amérique Septentrionale, ſon commerce avec *Lima*. I. 490.
Améric Veſpuce. Son voyage aux *Indes* avec *Alonſo de Ojéda*. I. 20.
Amiral, Vaiſſeau pêcheur, pourquoi il porte ce titre. II. 162.
Amirauté traite l'Auteur favorablement. II. 170. Fait examiner ſes papiers par le Préſident de la *Société de Londres*. *ibid.* Les lui rend enſuite à lui-même. 171.
Amotapé, Village. I. 404.
Amparaés, Corrégiment. I. 521. Deſcription. 525.
Ampuéro, Famille de *Lima* qui deſcend des Rois *Incas*. I. 443.
Amula, Montagne où vont Mrs. *Godin* & *D. Jorge Juan*. I. 216.
Anaco, Vêtement des *Indiennes*. I. 231. Des *Caciqueſſes* & autres. 232.
Anchois, abondent ſur la côte du *Callao*. I. 408.

Anco, Village. I. 502.
Ancon, Montagne près de *Panama*, ſa hauteur. I. 101.
Ancon, Port de mer fournit du Poiſſon à *Lima*. I. 485.
Andaguaylas, Corrégiment de l'Evêché de *Guamanga*. I. 504. Deſcription. 505.
Andalouſie en *Eſpagne*. Le climat y ſeroit propre à la Cochenille. I. 284.
Andes, (*La Cordillére des*) ce que c'eſt. I. 114. Elle eſt diviſée en deux, & forme un grand cu-de-ſac dans le Royaume de *Quito*, dont il eſt la partie la plus peuplée. 256. Partie de cette *Cordillére* dans le Diſtrict de *Quito*. 351. &c.
André (le Pére) d'*Artieda* & le P. *Chriſtofle de Acunna* nommés pour aller ſur l'Armadille de *Pédro Texeira* & reconnoître le *Marannon* I. 324.
André (Frére) *de Tolède*, Religieux Laie de *St. François*, deſcend le *Marannon* juſqu'à la Ville de *Gran-Para*. I. 323.
Anes ſauvages dans le terroir de *Mira*. Particularités de ces animaux & maniére de les prendre. I. 258.
Anes, ſont en quantité à *Ica*, à *Piſco* & à *Naſca*, & ſervent au Commerce. I. 497. A *Camana*. 516. Anes ſauvages dans le Pays de *Caylloma*. *ibid.*
Angarafes, Corrégiment. I. 504. Deſcription. II. 36.
Anges (Les) Fort au *Chily*. II. 53.
Angleterre (L') déclare la guerre à l'*Eſpagne* & envoye un Armement à la *Mer du Sud*. I. 401. Arrivée de l'Eſcadre commandée par Mr. *Edouard* en *Angleterre*. II. 167.
Anglois, cas ſingulier arrivé à un *Anglois* à *la Conception*. II. 35.
Anglois, faccagent *Payta* & y mettent le feu. II. 7. Leurs Etabliſſemens en *Terre Neuve*. 160 Font la pêche de la Morue comme les *François*. 166 Leur politeſſe. 171.
Angamarca, Village. I. 264. Cas ſingulier arrivé à la Mine de *Sanabria* dans ſa Juriſdiction. 376.
Animaux du Pays de *Carthagéne*. I. 48. De *Yaën*, de *Quixos* & de *Macas*. 304. Des Pays du *Marannon*. 331 &c.
Animaux nuiſibles, inconnus dans les Vallées. I. 421. A *Lima*. 473.
Anne Garcie, de qui mére. I. 223.
Anil (Tinta) ſorte d'Indigo, il s'en conſomme beaucoup à *Quito*. I. 296. Il en croît à *Atacames*. *ibid.*
Anſon (*George*), Vice-Amiral *Anglois* ſurprend *Payta*. II. 7. Ses autres actions dans la *Mer du Sud*. 10, 11. Rend la liberté aux priſonniers. 12. Et leur déclare ſes [illegible]s. 13.
Antioq[illegible] Province frontiére au Nord du Gouvernement de *Popayan*. I. 288. Voyez *Santa Fé de Antioquea*.
Appointemens, les Curés Miſſ[illegible]aires des *Indiens Chiquitos* n'en reçoivent point du Roi. I. 546. Ceux des *Indiens Guaranies* en reçoivent de S. M. 548.
Apolobamba, Corrégiment. I. 510. Des Miſſions des *Cordeliers*. 513.
Aporoma, fameuſe Mine d'or dans la Province de *Carabaya*. I. 513.
Apurimac, la Riviére la plus méridionale de celles qui ſe jettent dans le *Marannon*. I. 116. Elle a un pont, & eſt d'une grande utilité pour le Commerce du *Pérou*. 357 &c.
Arauco, Fort de la Frontiére du *Chili* dans lequel demeure le *Maëſtre de Campo*. II. 53.
Arauzazu, Vaiſſeau *Eſpagnol* pris par une Fregate *Angloiſe* dans la *Mer du Sud* & armé en guerre. II. 11. Brulé enſuite par les *Anglois*-mêmes. *ibid.*
Arbres qui tombent par la foibleſſe de leurs racines, & rendent les chemins de la côte de *St. Antoine* impraticables. I. 186.
Arcades. Les *Indiens* ignoroient l'art de les faire. I. 387 &c.
Arc-en-ciel. Phénoméne ſingulier ſur les *Paramos*. I. 367.
Archidona, Ville. I. 297. Villages annexes. 298.
Archipel de Chonos, eſt au Sud de *Chiloé*. II. 133. Un Vaiſſeau de l'Eſcadre du Vice-Amiral *Anſon* y fait naufrage. *ibid.* N'eſt point ſur les Cartes anciennes de la *Mer du Sud*. *ibid.* Les Navigateurs y doivent faire attention. 137.
Archipélague formé par les Iles *del Rey* & autres du Golfe de *Panama* où ſe fait la pêche de Perles. I. 110.
Aréquipa, Ville, en quel tems fondée. I. 514. Sa deſcription. *ibid.* Ruinée par les tremblemens de terre. *ibid.*
Aréquipa, Evêché ſuffragant de l'Archevêché de *Lima*. I. 435.
Argent, ne fait pas long ſéjour dans les Provinces du *Pérou*. I. 371. Celle de *Quito* abonde en Mines d'argent. 376.
Argent-Vif (Miniéres d') dans la Province de *Quito*. I. 379.
Argent travaillé ſe donne en troc à *Lima* pour des marchandiſes. I. 489.
Arica. Corrégiment de l'Evêché d'*Aréquipa*. I. 515.
Armatille. Maniére dont cet animal ſe défend. I. 50.

Armée du *Chili*, en quoi elle consiste. II. 54. De *Boston* pour assiéger *Louisbourg*. 147.
Armes-à-feu, tous les Villages de *Paraguay* en sont pourvus. I. 545.
Arracacher Sorte de racines à *Quito*. I. 245.
Arriaga (*Ildro de*) Freteur de *la Delivrance* & de *Louis-Erasme*, proposition qu'il fait. II. 84.
Arts imparfaits chez les *Indiens*. I. 383.
Asancoto, Village. I. 269.
Asangaro. Corrégiment d'où vient une Riviére qui se dégorge dans le *Maranon*. I. 308.
Assiento de Négres, Factorerie de ce Commerce à *Carthagéne*. I. 74. A *Portobélo*. 93. A *Panama*. 111.
Assientos de Minos dans le district de *Zaruma*. I. 375 &c.
Atacames. Etendue de son Gouvernement. I. 293. Conquis par *Belalcazar*. Petit commerce des *Indiens* de ce Pays avec *Quito*. 293. Pourquoi ce Gouvernement est si peu peuplé. *ibid.* Nécessité reconnue de le mettre sur un meilleur pied. 296. Entreprise faite à ce sujet & par qui. *ibid.* Lieux habités. 295. Habitans. *ibid.* Climat & Fruits. *ibid.* Mines d'Or de sa jurisdiction. 379. Mines d'Emeraudes. 385 &c.
Atacames. Village du Gouvernement de ce nom. I. 295.
Atabualpa, fils naturel de *Huayna-Capac*, élevé par cet Empereur à la Dignité de Roi de *Quito*, se révolte, fait mourir son frére, & est pris lui-même par *Pizarro*. I. 218.
Attaques des *Anglois* devant *Louisbourg* à l'abri du feu de la Place par la Batterie Royale. II. 150.
Attraction, Expériences pour son Système. I. 210.
Attraction, attribuée au Serpent *Yacu-Mama*. I. 332. Opinion de Mr. *de la Condamine* sur ce sujet. 333.
Avancay, Corrégiment. I. 510.
Atun-Canar, Village. I. 270. Fameux pour les recoltes de Grains. *ibid.* Valeur des *Indiens Canaris* qui l'habitoient. 272. Riviére. 355. Palais & Forteresse. 389.
Aventure plaisante arrivée à l'Auteur avec quelques *Indiens*. I. 25. D'un *Indien* pour n'avoir pas assisté à la Messe. 341 &c.
Aventure singuliére qu'on raconte à *Cuenca* pour preuve de l'abondance de Minières d'Or & d'Argent en ce Pays. I. 241, 242.
Audaguaylas. Voyez *Villas*.
Audience de *Panama*, sa jurisdiction. I. 114. Audience de *Quito*. 224. Sa jurisdiction. 255.
Audience de *Lima*, comment composée. I. 434. Affaires qu'on y traite, *ibid.* Réception qu'elle fait aux Vicerois. 437, 438, 439. Etendue de sa jurisdiction. 493. Audience de la *Plata*. 520. L'Audience de *Quito* donne ses ordres pour le secours de *Guayaquil*. II. 9. Audience de *Chili*, changement à l'égard de ce Tribunal 33. Comment composé. 50. Audience publique du Viceroi du *Pérou*. I. 433.
Augustin de Zorate. Origine qu'il donne au nom du Fleuve *Maranon*. I. 316.
Auzures, (*Pédro*) Fondateur de la Ville de *la Plata*. I. 549.
Avila. Ville du Gouvernement de *Quixos*. I. 297. Villages y annexés, situation, grandeur & habitans. *ibid.* & 298.
Avis envoyés à *Panama* & au Viceroi du *Mexique* touchant l'arrivée des Ennemis dans la *Mer du Sud*. II. 11.
Aurinéles. Fruits de climat froid à *Quito* I. 245.
Ayfuares. Nation des Missions du P. *Samuel Fritz*. I. 325.
Ayalas (*Juan de*) I. 550.
Azuay, Montagne, sa situation & hauteur. I. 271, 35 &c.
Azogues, Village. I. 270. Marques d'une Mine de Rbius dans sa jurisdiction. 392.

B.

Baba. Chef-lieu d'un Baillage du Corrégiment de *Guayaquil*. I. 159. Riviére de *Baba* change de cours. *ibid.* Se jette dans le Fleuve de *Guayaquil*. 164.
Babahoye. Village & Douane Royale. I. 158. Sa situation. 159. Abonde en Cacaguales & autres Fruits. *ibid.*
Babahoyo (Bodegas de) Ce que c'est. I. 401.
Bacaillau, ou Morue aux Iles de *Juan Fernandez*. II. 25. Excellente à *Louisbourg*. 140. Le tiers de celle que les Vaisseaux transportent en *Europe* appartient aux Equipages pour leur salaire. 162. Est plus abondante en quelques endroits qu'en d'autres. 163. Maniére de préparer la Morue. *ibid.* Espéces différentes. 164. Comment salée. 165. La Morue pond deux fois par an. *ibid.*
Baëza, Ville du Gouvernement de *Quixos*, par qui fondée. I. 296. &c. Ne s'accroît point. *ibid.*
Bajaréques, ce que c'est. I. 412. Maisons bâties de bajaréque. 426.
Bajajox, (*Gonzale* de) découvre divers endroits aujourd'hui peuplés dans la Jurisdiction de *Panama*. I. 116.
Bains près de *Potosi*. I. 524.

Baillages de *Guayaquil*. I. 152. Du Gouvernement de *Popayan*. 288.
Balaca. Ce que c'eſt. I. 231.
Baleines, près des Iles de *Juan Fernandez*. II. 16. Leur beuglement élévent des maſſes d'eau terribles qui reſſemblent à celles des briſans. 29. Abondent dans la Baye de *la Conception*. 47.
Bals. Desordres qui ſe commettent à ceux de *Carthagène*. I. 36. A *Quito*. 234.
Balſamos. Arbres qui produiſent le Baume appellé *Tolu*. I. 44.
Balze. Nom que l'on donne à *Guayaquil* à un Bois connu dans le *Darien* ſous celui de *Pucro*. I. 166
Balzes. Bâtimens *Indiens*. Leur deſcription. I. 167. Maniére particuliére de naviguer ſur les *Balzes*. 168. Fondée en raiſon. 169.
Banancas, Sorte de *Platanes*. I. 66.
Banc de *Terre-Neuve*, arrivée de la *Délivrance* à ce Banc. II. 111. Sondé *ibid.* La Mer n'y eſt que peu agitée. 113. Grande pêche des *François* ſur ce Banc. I. 140. Pêche de la Morue verte. 165.
Banque de *Londres*, les habitans des Colonies *Angloiſes* y ont leurs Capitaux. II. 157.
Bannos. Plaine choiſie pour la preuve de la ſuite des Triangles par Don *Jorge Juan* & Mr. *Godin*. I. 195. Ces Meſſieurs la vont reconnoître. 217. Obſervations faites à l'extrémité de cette Plaine. *ibid.*
Bonnos (*Los*) Village qui donne ſon nom à une Riviére qui paſſe à *Cuenca*. I. 270. D'où lui vient celui de *Bannos*. 353. Il y a un autre lieu du même nom. *ibid.*
Barcomas. Nation. I. 326.
Barabonas. Village du Pays de *Macas*. I. 300.
Baraques des Pêcheurs de Morue. II. 163.
Barbacoas. Baillage. I. 288. Sous quelle Audience & de quel Diocéſe. *ibid.* Abonde en Mines d'Or. 373. &c.
Barbasco Ce que c'eſt, & ſon uſage. I. 170.
Barbiers Indiens habiles & civils. I. 347.
Barques de Pêcheurs de Morue, en quel nombre à *Louïsbourg*. II. 110. Circonſtance remarquable au ſujet de celles du *Petit-Nord*. 163.
Barométre Expériences faites avec le Barométre à *Portobélo*. I. 79. A *Pucaguayco*. 236.
Barranca (La) Village. I. 419. Soufre beaucoup du tremblement de terre. 468. Placé dans la nouvelle Carte de la *Mer du Sud*. II. 132.
Barres d'argent des Provinces du *Pérou*, ſont transportées à *Lima* & troquées contre des marchandiſes d'*Europe*. I. 489. 522.
Baru. Ile de la Baye de *Carthagéne*. I. 25.
Bargas (*Hernando Sanchez*) eſt abandonné dans un déſert par *Orellane* & pourquoi. I. 320. 321.
Basco Nunnez de Balboa eſt le premier qui a avis des Perles du Golfe de *Panama*; échantillons que lui en donne le *Cacique* de *Tumaco*. I 110.
Baſſe près de *Carthagéne*, le Vaiſſeau *le Conquérant* y touche. Quelques-uns croient que c'eſt celle de *Salmédina*, & les Pilotes aſſurent qu'elle étoit inconnue auparavant. I. 25. Baſſe de pierres près de la Baye de *St Matthieu*. 121. &c. Autre ſur la côte de la *Mer du Sud*. 139.
Baſſes, La *Délivrance* paſſe par deſſus une Baſſe II. 28. Baſſe entre la pointe du Phare & la Batterie Royale à *Louïsbourg*. 140. Baſſes de la Baye de *la Conception*. 44.
Baſſe du Port de *Valparayſo* près de laquelle il faut paſſer. II. 70.
Baſtimentos (Baye de) Par qui découverte. I. 77.
Baſtion de *Santa Cruz* au *Callao* ruiné à un pan de muraille près. I. 468. Lequel fauve la vie à vingt-deux perſonnes. *ibid.*
Baſtidas (*Rodrigue de*) découvre le terrain où eſt *Carthagéne* I. 20
Batterie-Royale à *Louïsbourg*, ce que c'étoit II. 139. Maniére plaiſante dont elle fut priſe par les *Anglois*. 149.
Batteries du Cap *François*. II. 124.
Baubuſin (Mr. de) Capitaine de Milices à *Louïsbourg*, raconte à l'Auteur beaucoup de particularités du ſiége de cette Place. II. 158.
Baye de *Carthagéne*. Son étendue & dangers qu'on y court. I. 24. Marées. 25. Poiſſons. 26. Baye de *Baſtimentos*. 77. De *San Bonaventure* dans la Mer du Sud, frontiére du Royaume de *Tierra-Firme*. 114. De *St. Matthieu*. 122.
Baye de *Fériland* en *Terre Neuve*, l'Eſcadre *Angloiſe* commandée par Mr. *Edouard* y entre. II. 159 Se géle entiérement. 160.
Bayétes, que l'on fabrique dans le Corrégiment de *Quito*. I. 262.
Bayétes de la Province de *Tarma*. I. 458. De celle de *Conchucos*. 499. De *Guamalies*. *ibid.* En la jurisdiction de *Quiſpicanchi*. 510.
Bayétes fabriquées par les *Indiens* du Corrégiment de *Caxatambo*. I. 457. De *Tarma*. *ibid.* De *Guamalies*. 499 De *Vilcas Guaman*. 504. De *Quiſpicanchi*. 510. Il s'en fait

fait quelques-unes à la *Conception*, mais la plus grande partie y eſt tranſportée du *Pérou*. II. 42, 60.

Baze de la Plaine de *Turuqui* difficile à meſurer. I. 193. Baze imaginée dans la Plaine de *Cayambe*. 194. On ſe détermine à la meſurer près de *Cuenca*. 211. Meſurée à *Tulqui* & par qui. *ibid.* A *los Bannos*. 217.

Béateries à *Lima*. I. 429, 430, A *Cuzco*. 509. A *Santiago* du *Cbily*. II. 49.

Becaſſes à la *Conception*. II. 39.

Becaſſines à la *Conception*. *ibid.*

Becqueſleurs, Oiſeau ſingulier. I. 365.

Bedford (le Duc de) Chef de l'Amirauté d'*Angleterre* eſt favorable à D. *Antonio d'Ulloa*. II. 169.

Béjuque, ou Liéne abondante à *Carthagéne*. I. 47. On l'employe dans la conſtruction des maiſons. 165. Des Balzes. 167. Des Ponts. 357. Diverſes ſortes de *Béjuque*, & ſingularité de celle qui ſe trouve en quelques endroits. 191. Poiſſon extraordinaire de la *Béjuque* du *Marannon*. 330. &c.

Belalcazar (*Sébaſtien* de) l'*Adelantado* eſt chargé par *Pizarre* de la conquête de *Quito*. I. 218. Il fonde cette Ville, *ibid.* & celle de *Guyaquil*. 141. Soumet tout ce Pays en peu de tems & pourquoi. 264. Entreprend la conquête de *Papayan* & en vient à bout. 283. Fonde la Ville de ce nom. *ibid.* Paſſe en *Eſpagne* & pourquoi. 284. Deſcend la grande Riviére de la *Maleleine*. *ibid.* Fait la conquête du Pays d'*Alcuames*. 293.

Bélen, Succurſale à *Guannanga*. I. 503. Paroiſſe de *Cuzco*. 509.

Bélen, Vaiſſeau armé en guerre donné à D. *Jorge Juan*. II. 13. Arrive à l'Ile de *Juan Fernandez*. *ibid.* Entre en la Baye de la *Conception*. 27. Mouille au Port de *Talcaguano* 31.

Berkley (William) Gouverneur de la *Virginie*, reſte fidéle à ſon Roi malgré *Cromwel*. II. 152.

Bêtes, Inſtinct ſingulier de celles qui vont dans les rues de *Lima*, & précaution qu'elles prennent contre les tremblemens de terre. I. 465.

Bethléem, Ordre Religieux par qui fondé. I 223. Habit de cet Ordre. 224.

Betancourt, (Frére *Pierre de St Joſeph*) Fonde l'Ordre Hoſpitalier de *Bethléem*. I 223.

Bettel. Herbe que les *Indiens* Orientaux mâchent, connue aux *Indes Occidentales* ſous le nom de *Cuca* ou *Coca*. Les *Indiens* du *Pérou* & de *Papayan* la mâchent avec une terre qu'ils nomment *Mambi*. I. 291, 292.

Bétail qu'on nourrit dans le Corrégiment de *Guayaquil*. I. 162. Commerce qu'il s'en fait. 176. Abonde dans le Pays de *Popayan* & fait partie de ſon commerce. 289.

Bitril à *Ozabalo* I. 269. A *St. Michel de Ibarra*. 258. Et à *Riobamba*. 267.

Beurre, excellent à *la Conception*. II. 38. Commerce qu'il s'en fait. 42.

Biru, Village. I. 415.

Bleu (Mines de) au Pays de *Macas*. I. 301.

Blancheur, remarquable des *Créoles* de *Guyaquil*. I. 145.

Bocacica ou *Bocachica*. Ce que c'eſt. I. 25.

Bocanégra (*Don Bernardo Gutierrez*) Gouverneur de *Bortobélo* abſent lorſque l'Amiral *Vernon* entra dans ce Port. I. 80.

Bogues, eſpéce de Poiſſon. I. 534.

Bouguer (Mr. *Pierre*) de l'Académie des Sciences, arrivé *Carthagéne*. I. 19. Reſte à *Manta* pour y faire quelques obſervations avec Mr. *de la Condamine*. 123. Arrive à *Quito*. 193. Va reconnoître le terrain au Nord de *Quito* pour en lever une Carte. 194. A la Montagne de *Pichincha*. 195. Retourne en *France* par la voye de *Carthagéne*. 205. Montagnes où cet Académicien fit ſes obſervations pour la meſure de la Méridienne. 206–212. Va tout ſeul à *Sénégualap* & non à *Chuſay*, & pourquoi. 216. Ses obſervations de *Manta* à *Atacames* ont beaucoup ſervi à la compoſition de la nouvelle Carte de ces Mers. II. 131.

Bois des Maiſons de *Panama*, ne prend pas facilement feu. I. 101. Abondance de Bois à *Guayaquil* & négoce qu'il s'en fait. 175. Bois d'*Atacames*. 296. Des bords du *Marannon* 331.

Boiſſon (Paſſion des *Indiens* pour la) I. 337.

Bollo. Ce que c'eſt. I. 62.

Bongos, Bâtimens, comment faits & à quel uſage. I. 95.

Bonite. Se font voir dans le voyage. II. 83. 86. 102.

Borja ou *Borgia*. Ville Capitale du Gouvernement de *Maynas*. I. 303.

Borma. Montagne où vont Don *Antonio de Ulloa*, & Mrs. *Bouguer* & *de la Condamine*. I. 211.

Boſton, Ville Capitale de la *Nouvelle Angleterre*. II. 145. 151. Sentiment du Marquis *de la Maiſon Forte* touchant cette Ville & les autres Colonies *Angloiſes*. 155. Pourvoit *Terre-Neuve* de vivres. 161.

Boſton (les *Magiſtrats* de) ſont chargés de la fabrique & diſtribution des Monnoyes, leur équité. II. 155.

Boſtonois (les) entreprennent la conquête de *Louïsbourg*. II. 144. Leur affection pour Mr. *Piper*. 146. Mettent le ſiége devant la Place & coupent la communication avec le *Canada*. 147. Près de lever le ſiége ils reprennent courage par la priſe du *Vigilant*. 148. La Place ſe rend à eux. 150.

Bouches du *Maranion*. I. 315.

Boue du Volcan de *Carguayraſo*. I. 267.

Boulangeries de *Lima* ſont les Galéres des Négres Eſclaves. I. 484.

Bouraſques, ſont fortes dans la *Mer du Sud*. II. 17. Exemple remarquable. *ibid.* Celles qui ſurvinrent durant le voyage du *Pérou* en *Europe*. 79. 83. 94. 109. &c. 118. Sont ordinaires dans les Mers de *Terre-Neuve*. 111. Durent peu en Eté, mais ſont furieuſes & plus longues en Hiver. *ibid.*

Bouteilles, laiſſées par le Vice-Amiral *Anſon* avec un Papier écrit en chifre dans l'Ile de *Juan Fernandez*. II. 27.

Boutiques où l'on travaille à diverſes ſortes d'ouvrages dans le *Paraguay*. I. 545.

Bracamoros. Voyez *Pacamoros*.

Bracelets des anciens *Indiens* ſe rencontrent dans les *Guaques*. I. 384.

Bréſil. Côte Orientale de l'*Amérique Méridionale*, découverte par *Vincent Tannez Pinzon*. I. 319.

Bréſil eſt borné par l'Audience de *Chuquiſaca*. I. 518. Les Bannis du *Bréſil* envoyés dans l'Ile de *Fernandez Noronna*. II. 98.

Breſt, Port de *France*, arrivée du Convoi eſcorté par Mr. *de l'Etenduaire*. II. 128. Malheur arrivé au Vaiſſeau qui devoit porter des vivres & des munitions à *Louïsbourg*.

Briques crues. Les maiſons de *Quito* en ſont bâties. I. 222. De-même que l'Adoratoire de *Cayambe*. 386.

Briſes, Vents. En quel tems ils ſouflent entre *Carthagéne* & *Portobélo*. I. 76. A *Panama*. 106. Sont cauſe de la diverſité du tems qu'on éprouve en naviguant de *Panama* au *Cap Blanc*. 137.

Briſes, à quelles heures elles ſouflent dans les Pays où elles ſont ordinaires. I. 46. Juſqu'où elles pénétrent ordinairement. II. 3.

Brigantins de l'Ile de *Fernando Noronna*, à quoi deſtinés. II. 99.

Brouillards, courent tout le terroir de *Lima* & les vallées, & cauſent un peu de froid en Hiver. I. 453. Comment ils ſe diſſipent. *ibid.* L'air en eſt couvert ſur la Mer quand les vents de Nord ſouflent. II. 17. Sur les côtes de *Chily*. 27. 29. Empêchent d'obſerver la Latitude ſur Mer. 72. Ordinaires dans la traverſée de *la Conception* par le *Cap Hornes*. 78, 79. Accompagnés d'ouragans dans les Mers du Nord. 111. Un brouillard eſt cauſe de la perte du *Vigilant*. 148. Brouillards depuis *Terre-Neuve* juſqu'en *Angleterre*. 167.

Brumes régulières ſur les côtes de *Callao* juſqu'à *Payta*. II. 2. Dans la traverſée du *Callao* au *Chily*. 60.

Bruit ſouterrain eſt l'avant-coureur des tremblemens de terre. I. 465. On en entend un affreux à *Lima* quelques jours avant les ſecouſſes qui ont ruiné cette Ville. 469. Eſt analogue à la cauſe des tremblemens de terre. 472.

Brutes (Les) fuyent l'ombre & le fruit de *Manzanillo*. I. 45. Leur inſtinct pour éviter les *Coyas*. 291.

Buénos-Ayres, Ville Capitale du Gouvernement de ce nom. I. 551. Deſcription & Climat. 416. Fertilité de ſes Campagnes & abondance de ſes Beſtiaux. 552. Son Commerce avec le *Chily*. II. 60.

Buénos-Ayres, Gouvernement. I. 494. S'étend juſqu'à la jurisdiction de l'Audience de *Chuquiſaca*. 517, 518. Abſolu à certains égards. 520. Confine au Gouvernement de *Tucuman*. 538. Qui en fut le premier Gouverneur. 540. Son étendue. 550. II. 51. Quelques Miſſions des Jéſuites du *Paraguay* ſont ſous la jurisdiction de ce Gouvernement. I. 541.

Buénos-Ayres, Evêché de l'Audience de *Chuquiſaca*. I. 518. Etendue de ſon Diocéſe. 550.

Buéron, Montagne. Obſervations qui y ont été faites, & par qui. I. 210. 355.

Buga, Baillage de la jurisdiction de *Popayan*. I. 373. Abondant en Mines d'Or. 374.

Bulgados, ſorte d'huitres ou de moules dont on fait de la Chaux. II. 46.

Burgay, Montagne fort ſujette aux tempêtes & aux orages. I. 211. 355.

Buxios, Nom de Cabanes à *Carthagéne*. I. 41.

Buytres, Oiſeaux des Montagnes de *Quito*. I. 362.

C.

Cabaru, Baye de l'Iſle Royale. II. 143.

Cabildo de la Cité de *Quito*. I. 225. De *Panama*. 288.

Cabildo de *Lima*. I. 434. Réception qu'il fait aux Vicerois. 437. *Cabildo* de *Guamanga*. 503. De *Cuzco*. 509. D'*Aréquipa*. 515. De *la Plata*. 521. De *la Paz*. 531. De *Santa Cruz de la Sierra*. 536. De *Buénos-Ayres*. 551. De *Santiago*. II. 50. De *Coquimbo*. 56. Ca-

Cabinets de curiosités à *Londres*. I. 171.
Cabuya, ou *Pite*, ce que c'est. I. 408. Abonde dans la jurisdiction de *Piura*. *ibid.*
Cacao, nom que l'on donne au Chocolat. I. 35. Meilleur sur la Riviére de *la Madelaine* que nulle autre part. 63. Croît à *Muchala* & à *Naranjal*. 157. Dans les Baillages de *Bacha* &c. 159. 160. 162. 286. Négligé à *Jaën*. 304. Sur le *Marannon*. 331. Récoltes qu'on en fait à *Guayaquil*. 161. Et Commerce. 175.
Cacao, il s'en consomme peu à *Lima*. I. 491.
Cacaotier ou *Cacayér*. Description de cet Arbre. I. 160. Donne son fruit deux fois l'an. 162. Demande un terrain humide. *ibid.* Maniére de le cultiver. *ibid.*
Cachillacta, Village du Gouvernement d'*Atacames*. I. 295.
Caciques, il n'en est resté que deux dans les Villages de la jurisdiction de *Lima*. I. 435.
Café, croît au *Cap François*. II. 124. Etoit porté de-là & de la *Martinique* à *Louïsbourg*. 141.
Cagneux, qui sont ceux qui ont les jambes torses aux *Indes*. I. 28.
Caguosqui, Village. I. 257.
Caisses Royales à *Cartbagéne*. I. 23. A *Panama*. 101. A *Guayaquil*. 144. A *Quito*. 225. A *Caenca*. 258. A *Popayan*. 287.
Caisses Royales à *Piura*. I. 406. A *Truxillo*. 414. A *Lima*. 434. A *Cuzco*. 510 A *Potos*. 513. A *Aréquipa*. 515. A *Caylloma*. 516. A *Potosi* 521. A *Oruro* 525. A *la Conception*, II. 68. A *Santiago*. 50.
Caisse des Biens des Morts à *Lima*. I. 435.
Caisson de minerais. Ce que c'est, & la quantité d'argent que chaque caisson rend ordinairement. I. 378.
Calamari, nom du lieu où l'on a bâti *Cartbagéne*. I. 20.
Calaguala ou *Calaguéla*, Herbe médicinale. Ses propriétés. I. 361.
Calambas. Puissant *Caraca* du Pays de *Papayan* qui fut vaincu par *Belalcazar*. I. 283.
Calaguéla, D. *Ant. d'Ulloa* fait une heureuse épreuve de l'efficace de cette herbe. I. 404.
Calbuco, Ville de l'Ile de *Chiloé*. II. 34.
Calcaylares, Corrégiment. I. 510, 511.
Caldéra, Anse bonne pour la carène à *Portobélo*. I. 80.
Calebaces appeliées *Totumos* aux *Indes*. I. 49.
Caléches, communes à *Truxillo* & nécessaires pour le terrain. I. 551. A *Lima* il y en a un grand nombre & fort belles. 443.
Cali (Santiago de) Ville fondée par *Belalcazar*. I. 284.
Caluma, ce que c'est. I. 182.
Callao. Port de *Lima* détruit par l'eau de la Mer dans le grand tremblement de terre. I. 468. Abonde en poisson. 485. C'est de-là que partent les Gallions du *Pérou*. 488. L'Escadre de D. *Joseph Pizarre* vient desarmer dans ce Port. II. 71.
Callejones (Los) ce que c'est. I. 418.
Calmes dans la traversée de *Callao* à *Guayaquil*. II. 3. Aux environs du Tropique. 15.
Callo, Palais antique des *Incas*, pourquoi appellé *Callo*. I. 201. Description de ce qui reste de ce Palais. 387. Maniére particuliére dont les pierres en sont jointes. *ibid.*
Caloto, Baillage de la jurisdiction de *Papayan*. I. 288. Origine des clochettes de *Caloto*. 269.
Calpi, Village. I. 265.
Calderon, entreprend de peupler les Pays d'*Atacames* en ouvrant une route de-là à *Quito*, mais sans succès. I. 294.
Camana, Corrégiment. I. 516.
Camcha. Maniére extraordinaire dont les *Indiens* se servent de la *Camcha*, & comment ils la font. I. 249. 339. &c.
Camellons sur le chemin de *Turigagua* à *Garande*. I. 183, 184.
Camotes, Racines comment faites & à quoi bonnes. I. 63. Il y en a à *Quito*. 245.
Campanario, Montagne. *Don Antonio de Ulloa* y fait des observations. I. 212. Ainsi que D. *Jorge Juan*. 217.
Campagnes de *la Conception* arrosées de diverses Riviéres. II. 36. Il n'y a aucun animal malfaisant. 40. Celles du Cap *François* sont toutes bien cultivées. 124.
Canada, Commerce de ce Pays avec *Louïsbourg*. II. 140.
Canal de *Caycos*. II. 127. A des courans. 128.
Canal entre le Cap *Raye* & l'Ile *Royale* qui reçoit les eaux du Golfe du *Canada*. II. 114. Canal par où passe le *Lys*. 121.
Canal d'*Angleterre*, on y trouve de la Morue en petite quantité. II. 165. Commencement de ce Canal. 167.
Canalète. Espéce de rame des *Indiens*. I. 153.
Canaux, pratiqués par ordre des *Incas* pour arroser les Terres. I. 422. 477.
Conception (La) de Caguapanes, Village des Missions du *Marannon*. I. 328.
Conception (La) de *Xebaros* I. 328.
Cancer à la matrice, maladie à laquelle les femmes de *Lima* sont sujettes. I. 475. A quoi attribué. *ibid.*
Cancions, Oiseaux appellés aussi *Bandurias*. II. 39.

Candelaria (La) Village où le Supérieur des Miſſions du *Paraguay* fait ſa réſidence. I. 548.

Canchalagua. Herbe médicinale. I. 361.

Canelon. Oiſeau extraordinaire. I. 364.

Canéle, Pays qui la produiſent en *Amérique*. I. 296. Où elle eſt conſommée. 299. Deſcription de cette Canéle. *ibid.* Celle de *Macas* eſt meilleure que celle de *Quixos*. 301.

Cangagua. Terre dont on fait & joint les briques à *Quito*; ſes propriétés. I. 222. Les *Indiens* l'employent dans leurs ouvrages. *ibid.*

Cannagua, Graine qu'on recueille dans la juriſdiction d'*Aſungaro* & d'*Afilo*. I. 513. A *Carangas*. 527.

Cannas brabas, ſervent à faire les murailles des maiſons de *Lima*. I. 426. Ce que c'eſt. 427.

Cannes de Sucre abondantes à *Carthagéne*. I. 63. A *Portobélo*. 86. A *Daule*. 162. Dans le terroir de *Quito*. 261. De *St. Michel de Ibarra*. 258. A *Patate*. 268.

Cannes. Servent à la bâtiſſe des Maiſons de *Guayaquil*. I. 165. Groſſeur extraordinaire de ces cannes. 190. Autres uſages auxquels on les employe. 191.

Cannes de *Guayaquil*, ſervent pour faire des brancars aux Litiéres. I. 408.

Cannes de Sucre croiſſent dans les Vallées depuis *Lambayéque*. I. 413. A *Truxillo* en abondance. 415. A *Guatira*, 419. A *Lima*. 477, 478. A *Andaguaylas*, à *Avancay*, à *Tomina*. 524. A *la Paz*. 531. A *Tucuman*. 539. N'abonde point dans le Pays de *la Conception*. II. 37. Au *Breſil*. 99.

Cimnéte, Corrégiment. I. 495, 496.

Cano, (*Don Gabriel de*) Gouverneur du *Chily*, ſoutient la guerre contre les *Indiens*, & les oblige à faire la paix. II. 64.

Canoa (La) Village. I. 295. Village placé dans la nouvelle Carte. II. 131.

Canots. Sorte de Batteaux pour la pêche & autres uſages. I. 44. 73.

Canſacoto, Village du Gouvernement d'*Atacames*. I. 295.

Canta, Corrégiment. I. 494. Deſcription. 496.

Caobes. Arbres à *Carthagéne* dont on fait des Canots & des *Champanes*. I. 48.

Cap St. François dans la *Mer du Sud*. I. 122. Cap *Paſſado*. *ibid.* Pourquoi ainſi appellé. 152. Cap *St Laurent*. 122. Cap *Blanc* dans le Golfe de *Guayaquil*. 123.

Cap Breton. Voy. *Louïsbourg*.

Cap de Buéna Viſta. II. 159.

Cap Corſe, comment ſitué dans la nouvelle Carte. II. 36.

Cap François dans l'Ile de *St. Domingue* où la Fregate *le Lys* fait route. II. 121. Hauteur du Pole. 122. Deſcription du Port. 126.

Cap Hornes ne peut être doublé par l'Eſcadre de *D. Joſeph Pizarro*. II. 2. La Fregate *Françoiſe l'Eſpérance* le double. 81. Difficultés de ce paſſage & quelle en eſt la cauſe. 94. Ce qu'on doit obſerver pour doubler ce Cap en allant & en venant de la *Mer du Sud*. 95.

Cap du Nord dans l'*Ile Royale*. II. 114. Dans l'Ile de *Terre-Neuve* forme le Détroit de *Belle-Ile*. II. 161.

Cabo Paſſado placé dans la nouvelle Carte de la *Mer du Sud*. II. 131.

Cabo Prior, différence de la Longitude de ce Cap avec le *Cap François* ſelon le calcul de *D. Jorge Juan*. II. 128.

Cap Raye en *Terre-Neuve*. II. 159. 161.

Cap Ras en *Terre-Neuve*, II. 114.

Cap St. François. II. 131.

Cap Ste. Marie, à quelle diſtance de *Buénos-Ayres*. I. 552.

Cap Vitoria à l'entrée du Détroit de *Magellan*. II. 133. Les Vaiſſeaux qui vont à la *Mer du Sud* doivent pouſſer juſqu'à ce Cap. 137.

Cap Blanc près de *Buénos-Ayres*. I. 551. Autre dans la route de *Guayaquil* à *Payta*. II. 3.

Capac Tupanqui. V. *Inca*, commença la conquête de *los Charcas*. I. 517. Fit fabriquer un pont de jonc ſur le *Dejaguadire* de la Lagune de *Titi-Caca*. 535.

Capéti. Ce que c'eſt. I. 288.

Capiro. Remarques ſur cette Montagne de *Portobélo*. I. 81.

Capitaines de Paix, ce que c'étoit, caſſés par les parlemens qu'il y eut avec les *Indiens*. II. 64.

Capitaines Anglois qui prirent *la Délivrance*, quelle fut leur conduite envers leurs priſonniers. II. 116.

Capitaine de *la Délivrance* ne remarque aucun courant dans la Mer du Cap *Hornes* II. 87. Son eſtime au retour en *Europe*. 88. Tient conſeil après avoir échappé à deux Corſaires *Anglois*, contre leſquels il s'étoit battu. 108. Eſt pris par accident & tranſporté en *Angleterre* avec ſes Officiers à bord du *Sunderland*. 158.

Capitaine du *Louïs-Erasme* bleſſé à mort en combattant vaillamment contre deux Corſaires *Anglois*, & expire le lendemain. I. 107.

Capitaine de la Marquise d'Antin, défend avec une grande intrépidité contre les *Anglois*, est blessé dangereusement, & meurt quelques heures après. I. 106.
Capitaines des Garnisons des Forts de la frontiére du *Chily* par qui commandés. II. 53.
Capucines à *Lima*. I. 429.
Caquéte. Riviére qui borne le Gouvernement de *l'oprayon* à l'Orient. I. 288. Se jette dans le *Marannon*. 307. A sa source à *Mocoa*, & forme la communication du *Marannon* avec l'*Orénoque*. 310.
Caraburu. Observations faites en ce lieu & par qui. I. 206. 245. Sa hauteur au dessus de la superficie de la Mer. 272.
Caracol Soldado. Animal venimeux à *Carthagéne*. I. 56. Particularités à ce sujet. 57.
Caracolillos, dont on tire la Pourpre. I. 154. Donnent leur nom au fil qu'ils teignent. 156.
Carangue, Village. I. 257.
Caraques. Le Cacao des *Caraques* se vend par *Janegues*. I. 54.
Caraques, c'est-là que l'on apporte une partie des Cargaisons que les Vaisseaux *François* transportent dans leurs Colonies. II. 125.
Carangas, Corrégiment. I. 521. 526.
Carangues, Nation *Indienne* qui résiste longtems à *Gonzale Pizarre*. I. 519.
Cargaisons, que les Vaisseaux *François* apportent à *St. Domingue*, passent ensuite sur des Vaisseaux *Espagnols*. II. 125.
Carguairasso, Montagne chargée de neiges, créve & vomit une riviére de fange. I. 267.
Carguayrasso, Volcan qui fait trembler la terre quand il créve. I. 469.
Cariamanga, Village. I. 275.
Carmes déchaussés. Ne subsistent point à *Popajan*, ni à *Latacunga*. I. 286.
Carriéres de Pierre d'*Inca*. I. 383. De Pierre de *Gallinace*. *ibid.* D'autres Pierres au Royaume de *Quito*. 392. De Souffre & de Vitriol. 393.
Carriéres de diverses Pierres. I. 533. De Talc. *ibid.*
Carthagéne des *Indiens*. Situation de cette Ville. I. 20. Sa Fondation. *ibid.* Erigée en Evêché. *ibid.* Est saccagée. 72. Description de cette Ville. 21. &c. Ses Eglises & Couvens 22. Son étendue & ses richesses. 23. Gouvernement. *ibid.* Tribunaux. *ibid.* Jurisdiction de son Gouvernement. 24. Entrée de sa Baye & Forteresses qui la défendent. 25. Habitans comment distingués. 27. Climat. 38. Fertilité, Plantes & Arbres de son terroir. 44 Commerce. 70. Une grande partie de l'Or du Gouvernement de *Popajan* passe à *Carthagéne*. 375.
Carte, Géographique, de la Riviére des *Amazones* par le P. *Samuel Frits*. I. 325.
Carte de la Côte d'*Atacames* jusqu'à *Manta* levée par Mrs. *Bouguer* & *de la Condamine*. II. 131.
Carte marine nouvellement faite en *France*, avantages & usage de cette Carte. II. 88. 103.
Cartes marines défectueuses à l'égard d'une basse dans la *Mer du Sud*. II. 28. Placent mal *la Conception* à l'égard du *Calleo*. 31. La nouvelle Carte *Françoise* différe des *Portugaises* touchant l'Ile de *Fernando Noronna*. 100. Les anciennes Cartes, tant *Espagnoles* qu'étrangéres, ne sont pas sures pour la *Mer du Sud*. 129. Celle de *Don Jorge Juan* corrigée & sur quels fondemens. 130. Les anciennes différent beaucoup des relations des Pilotes. 132. N'expriment point l'Archipel de *Chonos*. *ibid.* Les nouvelles Cartes *Françoises* sont les plus exactes touchant la *Terre de Feu* 136.
Casina la Baxa, Village sur le chemin de *Lima*. I. 418.
Cassini (Mr.) observe une Cométe. II. 74.
Cartes des variations de l'Aiguille pour en conclure la Longitude dans la Navigation. I. 14.
Cascayal, Riviére. I. 81.
Cassave. Espéce de pain des *Indes* fait de racines, & maniére de le préparer. I. 62.
Castel Fuerte (Le Marquis de) Viceroi du *Pérou* envoye en *Espagne* une *Pépite* d'or fort extraordinaire & trouvée sur le bord de *Rio de la Paz*. I. 531.
Castes ou Races diverses que l'on remarque aux *Indes*. I. 27.
Castillo Grande, ou *Santa Cruz*, dans la Baye de *Carthagéne*. I. 25.
Castille d'or. Ce que c'est. I. 99.
Castors (Peaux de) étoient apportées du *Canada* à *Loüisbourg*. II. 140. Cet animal est particulier au *Canada*, il y en a quelques-uns en *Terre Neuve*. 161.
Cástro Virreyna, Corrégiment. I. 504. 506.
Catacacho, Village. I. 259.
Catacocha, Village. I. 275.
Catarres. Comment appellés à *Quito*. I. 242.
Cathédrale (Eglise) de *Truxillo*, ses Prébendes. I. 414. De *Lima*. 425 Ses Prébendes. 435. De *Guamanga*. 503. De *Cuzco*. 509. D'*Aréquipa*. 515. 521. De *la Paz*. 532. De *Santa Cruz de la Sierra*. 536. De *Tucuman*. 539. Du *Paraguay* 540. De *Buénos-Ayres*. 551.

Cavalla, Port de la *Mer du Sud*, fouffre beaucoup du dernier tremblement de terre. I. 468.
Cavaliers. Adreſſe de ceux des *Indes*. I. 369.
Caverne ſinguliére dans l'Ile de *Fernando Noronna*. II. 98.
Caciques & *Caciqueſſes*. Leur maniére de ſe vêtir dans la Province de *Quito*. I. 232.
Caxabamba, autre Village. I. 265.
Caxamarca la *Viéja*, Ville ou Bourgade des anciens *Indiens* dans la Vallée de *Guachipa*. I. 483.
Caxatambo, Corrégiment. I. 495. 498.
Cayambe, Village. I. 259. Situation & Climat. 260. Ses environs ſont remplis de *Guagues* & pourquoi. 382. Adoratoire ou Temple antique dont les ruïnes ſubſiſtent à *Cayambe*. 386. Deſcription de ces reſtes. *ibid.*
Cayamburo, Montagne, ſa ſituation, hauteur & particularités. I. 260. Torrens qui en deſcendent. 357.
Cayapas. Village du Gouvernement d'*Atacames*. I. 295.
Caycos, il y a pluſieurs Iles de ce nom qui forment un Canal au Nord du *Cap François*. II. 127.
Caymans dans les Riviéres de *Cafcayal*. I. 81. De *Chagres*. 95. De *Marannon* 330. Quantité prodigieuſe de ces Animaux dans le Fleuve de *Guayaquil*, & dommages qu'ils y cauſent. 153. Groſſeur & longueur des *Caymans*. 171. Leur maniére de prendre les inſectes & de propiger. *ibid.* Comment ils vont à la pêche du Poiſſon. 172. Comment ils ſurprennent les autres animaux à terre. 173. Maniére ſinguliére des *Indiens* de prendre les *Caymans*. *ibid.* Figure de ces animaux. 174. On doute que leurs dents ayent les vertus qu'on leur attribue. *ibid.*
Chadas, Village. I. 265. Riviére. 356.
Cédres & leurs eſpéces. I. 44.
Ceintures, les Dames en portent qui ſont garnies de Diamans. I. 449.
Centurion (Le) Vaiſſeau de l'Eſcadre *Angloiſe* venue dans la *Mer du Sud*. II. 10.
Cercado, Quartier & Corrégiment de *Lima*. I. 429 496.
Cerifes de *la Conception*, très-bonnes. II. 40.
Cervoiſe, ou Biére de *Prusche*, boiſſon ordinaire dans l'*Ile Royale*. II. 143.
Ceylo. Arbre qui produit de la laine. I. 176.
Chacao, Port de l'Ile de *Chiloé*. II. 54.
Chachapoyas, Corrégiment. I. 501. Fournit des Toiles de coton à *Lima* pour les Vaiſſeaux. 501.
Chagres, Riviére. I. 93. Appellée autrefois *Riviére de Lézards*. *ibid.* Sa ſource découverte, & embouchure. *ibid.* Son étenduë depuis *Cruces* juſqu'à la Mer 95. Deſcription de ſes bords. *ibid.*
Chagres, Village, Voyez *San Lorenzo* de *Chagres*.
Chaîne d'or, que l'*Inca Huayna-Capac* fit fabriquer, jettée par les *Indiens* dans la Lagune de *Cuzco*, & d'autres richeſſes en même tems. I. 535.
Chala, Terre de la Côte du *Pérou*. II. 71.
Chambo, Village. I. 265.
Chambre des Comptes à *Lima*. I. 431. Se rend en corps au *Callao* & pourquoi. 437. 439.
Chamé. Ancien Cacique dans la Province de *Panama*. I. 116.
Champanes. Bâtimens à *Carthagéne*. I. 44. 73.
Champs de *Lima* émaillés de fleurs & de verdure. I. 454. La plupart ſemés d'*Alfalfa* ou Luzerne. 478. Ceux de *Buénos-Ayres* ſont fertiles. 417. Ceux de *Coquimbo*. II. 55.
Chancay, Ville ſur le chemin de *Lima*. I. 420. Souffre du dernier tremblement de terre, 468. Eſt un Corrégiment de l'Archevêché de *Lima*. 496 Sa ſituation dans la nouvelle Carte de la *Mer du* Sud. II. 132.
Chanduy, Village du Baillage de la Pointe de *Ste. Helène*. I. 154. On donne auſſi ce nom aux Vents de Sud-Ouëſt, & d'Ouëſt-Sud-Ouëſt à *Guayaquil*, & pourquoi. 148.
Changalli (Signal de) que font ceux qui paſſent à ce Signal I. 207.
Chanſons que l'on chante à *Lima*. I. 451.
Chapacoto, Village. I. 269
Chapelle de Muſique dans tous les Villages des Miſſions du *Paraguay*. I. 546.
Chapetonnale. Maladie épidemique & ſinguliére. I. 39 Les gens du Pays n'y ſont point ſujets. 40.
Chapetons. Qui ſont ceux qu'on appelle ainſi dans l'*Amérique Méridionale*. I. 27. Pluſieurs périſſent faute d'attention. *ibid.* Ennemis des *Créoles* à *Quito*. 225. Font le Commerce de la Province de ce nom. 251. Comment ils s'y eſſayent. 252.
Chapitres Eccléſiaſtiques. I. 435. 503. 515. 521. 532. 539 540. 551. II. 34. 50.
Chaqui, Province où *Capac Tupanqui*, V. *Inca*, porte la guerre. I. 518.
Charape, Village du Gouvernement de *Jaën* de *Bracamoros*. I. 303.
Charapoto. Village du diſtrict de *Porto Viéjo*. I. 153. Golfe où fut d'abord fondé *Guayaquil*.

yaquil. I. 141.
Charcas (*Los*) Province conquise par *Gonzale Pizarre.* I. 518.
Charcas (Audience de) dépendante du Vice-roi du *Pérou.* I. 494
Charité. Eclate beaucoup chez les habitans de *Carthagéne.* I. 32.
Charité (Hôpital de la) à *Lima.* I. 429.
Charles Quint, François Pizarre prend poſſeſſion de *Cuzco* en ſon nom. I. 413.
Charles Edouard fait des efforts inutiles pour recouvrer l'héritage de ſes Péres. II. 166.
Charley (Mr.) Gouverneur de la *Nouvelle Angleterre* lors de la conquête de *Louïsbourg.* II. 145.
Charmante (La) Fregate de la Compagnie *Françoiſe* des *Indes* entre dans le Port de *Louïsbourg*, & y eſt priſe. I. 39.
Charqui, ce que c'eſt. II. 38. Maniére de ſe préparer. 39.
Charruas, *Indiens* voiſins des Miſſions du *Paraguay*, difficiles à convertir. I. 542.
Chaſſe ſinguliére aux Oyes à *Carthagéne.* I. 48. &c. Aux Chevreuils au Pays de *Quito.* 369.
Chaſſe (La) eſt abondante à *Buénos-Ayres.* I. 552. Les *Indiens* de l'*Ile Royale* & du *Canada* ne vivent que de chaſſe. II. 144.
Chata. Sorte de Bâtiment. I. 95.
Châtiment. Ne fait point d'impreſſion ſur les *Indiens.* I. 336.
Chauve-ſouris, prodigieuſe quantité de ces animaux à *Carthagéne*, danger que l'on court de leur part. I. 53. A *Portobélo.* 85.
Chanvre, d'où le tire la Ville de *Guayaquil.* I. 176. Croît en abondance au *Chili* & eſt de bonne qualité II. 58.
Chaux, faite du coquillage qu'on tire d'une Carriére. II. 45.
Chayanta, Corrégiment de l'Archevêché de *la Plata.* I. 521. 526.
Cheap (*David*) Capitaine d'un Vaiſſeau de l'Eſcadre de l'Amiral *Anſon* fait naufrage & pourquoi. II. 133 Triſte avanture qu'il eut après que ſon Vaiſſeau fut échoué. 135.
Chemin du *Caracol* aux Berges d'*Ogibar.* I. 179. Juſqu'à *Quito* eſt fort pierreux. 180. Plein de précipices. 183.
Chemins pour entrer dans le *Marannon.* I. 312. Incommodes. 404. 406. 410. 411. 413. 418. 420. 421. Celui de *Guayaquil* à *Guaranda* eſt épouvantable. II. 12.
Chépo & *Chépauri.* Anciens Caciques de la Province de *Panama.* I. 115.
Chevaux. Adreſſe extraordinaire de ceux des *Indes* pour courre dans les Montagnes. I. 369. Deux eſpéces de chevaux particuliers pour ces courſes, les uns nommés *Paramoros*, les autres *Aguilillas.* *ibid.* Leur allure, *ibid.* Fort communs à *Lima.* 478. Ceux du *Chily* ſont eſtimés dans tout le *Pérou.* II. 41. Les *Indiens* donnent des chevaux aux *Eſpagnols* pour des marchandiſes. 61.
Chévelure, fait une des beautés des Dames de *Lima.* I. 448.
Chévres dans l'Ile de *Tierra* de *Juan Fernandez* ſont difficiles à chaſſer. II. 21.
Chevreuils dans les Montagnes de *Quito.* I. 362. Maniére de les chaſſer. 369.
Chiapa, dans la *Nouvelle Eſpagne* où croît la Cochenille. I. 280.
Chicha, Boiſſon des *Indiens*, de quoi faite, & maniére de la faire. I. 249. Elle enivre les *Indiens* qui en boivent avec excès. *ibid.* & 338. Vertu diurétique attribuée à la *Chicha.* 249. Ce que c'eſt. 513.
Chichas, Villages voiſins du Gouvernement de *Tucuman.* I 538.
Chichina, ce que les *Indiens* du Pays de *Caravaya* entendent par-là. I. 513.
Chichoco, où vont *D. Ant. de Ulloa* & Mrs. *Bouguer* & *de la Condamine.* I. 209. Ils y ſentent un tremblement de terre ſur le point d'en partir. *ibid.*
Chicocha. Lagune dans la juriſdiction d'*Otobalo.* I. 261.
Chiens. Affection qu'ils ont pour les *Indiens.* I. 340. Comme ils gardent leurs cabanes. 341.
Chiens, ne ſont point ſujets à la rage dans l'*Amérique*, mais ils le ſont à une autre maladie appellée *Peſte.* I. 242. Les Chiens élevés par les *Indiens* haïſſent les *Eſpagnols*, & ceux des *Eſpagnols* haïſſent les *Indiens.* 341.
Chiens, inſtinct extraordinaire de ces animaux au ſujet des tremblemens de terre. I. 465. Pourquoi on en a mis dans l'Ile de *Juan Fernandez.* II. 21. Ils y ont perdu l'uſage d'aboyer. 25. Y vivent de Loups marins qu'ils écorchent avec beaucoup d'adreſſe. 24.
Chillan. Corrégiment du Royaume de *Chily.* II. 52. 55.
Chilca, Village du Corrégiment de *Canete.* I. 496.
Chilé ou *Chily*, Vallée qui a donné ſon nom à tout le Royaume. II. 51.
Chiloé. Ile & Gouvernement du Royaume de *Chily.* II. 52. Deſcription. 54. Commerce. 60. Les Pilotes de la *Mer du Sud* ne connoiſſent rien au-delà de cette Ile.

132. Le Capitaine *David Cheap* & les autres *Anglois* qui étoient avec lui y sont transportés. 136.

Chilloyalle, Village. I. 261.

Chilques & *Masques*, Corrégiment de l'Evêché de *Cusco*. I. 510. 511.

Chily, Royaume séparé du *Pérou* par le vaste Désert d'*Atacama*. I. 530. Conſine au Gouvernement de *Tucuman*. 538. Il s'y consomme beaucoup d'herbe du *Paraguay*. 543. Eſt conquis par les *Yncas*. II. 51. Attaqué par les *Eſpagnols* ſous *Diégo de Almagro*, & enſuite ſous *Pédro de Valdivia*. 52. Gouvernemens & Corrégimens. *ibid.* Fertilité du terroir. 78. Commerce. 60. Avec les *Indiens* Gentils de la frontiére. 61. Maniére dont ſe fait ce Commerce. *ibid.* Fournit du froment à *Lima*. I. 477. Des Vins. 487. Et autres Marchandiſes. 491.

Chimba (La) Fauxbourg de *Santjago*. II. 48.

Chimbadores, qui ſont ceux à qui l'on donne ce nom. I. 416. 419.

Chimbo, Village avec titre d'*Aſſiento* ou Bourg, Chef-lieu d'un Corrégiment, habitans I. 268. Villages de ſa juriſdiction. 269. Trafic des habitans, en quoi il conſiſte. *ibid.* Climat & Haciendas. *ibid.*

Chimborazo. Fameuſe Montagne de la Province de *Quito*; expériences qu'on y fait touchant l'Attraction. I. 210. Effets que le voiſinage de cette Montagne cauſe à la Ville de *Riobamba*. 265. 267. On paſſe par le panchant de cette Montagne en allant de *Guayaquil* à *Quito*, & précautions à prendre dans ce paſſage. 270.

Chimborazo, Montagne ſi haute qu'on la découvre de *Guayaquil* & de la *Puna*. II. 132.

Chimo, Vallée où eſt la Ville de *Truxillo*. I. 414.

Chinan. Obſervations y faites, & par qui. I. 211. &c.

Chinas. Nom que l'on donne aux Servantes *Indiennes* à *Quito*. I. 331.

Chincharos. Ce que c'eſt. I. 171.

Chinchipe. Village du Gouvernement de *Jaën*. I. 303.

Chinchalagua. Obſervations faites ſur cette Montagne & par qui. I. 214. Situation & hauteur. 355. Rivières qui y ont leur ſource. 356. &c.

Chiriguanes, *Indiens*, tiennent dans des allarmes continuelles les Villages voiſins & juſqu'à la Ville de la *Plata*. I. 524. Sont ordinairement en guerre avec les *Indiens Chiquitos*. 537. 543.

Chirimoyas. Fruits des Pays chauds. I. 245. Leur deſcription. 246. Arbre qui les produit. *ibid.*

Chirinos. Village du Gouvernement de *Jaën*. *Tome II. Partie I.* I. 303.

Chiſabalo, Village. I. 264.

Chriſtoval Guerra & *Juan de la Coſa* commencent la guerre contre les *Indiens* de *Cartbagéne*. I. 20.

Chito, Village du Gouvernement de *Jaën* de *Bracamoros*. I. 303.

Chocayas, fameuſe Miniére d'Argent dans la juridiction de *Porco*. I. 524.

Choco. Province abondante en Or. I. 71. Autrefois dépendante du Gouvernement de *Popayan*. 285.

Chocolat à *Cartbagéne* ſous le nom de *Caccao*. I. 35.

Chocope, Village. I. 413. Ruiné par une pluye extraordinaire. 457. Réflexions ſur la cauſe de cette pluye. 462.

Cholitotes, Garçons *Indiens* que les *Indiens* Gentils du *Chily* vendent en troc pour de la marchandiſe. II. 61.

Cholos. A quels *Indiens* on donne ce nom. I. 347.

Chongon. Village du Baillage de la Pointe de *Ste. Héléne*. I. 154.

Chorrillos (Los) Village du Corrégiment du *Cercado*. I. 435. Fournit du poiſſon à *Lima*. 485.

Choyllos. Ce qu'on entend par-là à *Quito*. I. 250.

Chucha, Animal appellé *Muca Muca* au *Pérou*. I. 366.

Chuchunga, Village du Gouvernement de *Jaën de Bracamoros*. I. 303. C'eſt le Port où s'embarquent ceux qui veulent naviguer ſur le *Marannon*. *ibid.*

Chucuiſaca, Province où la Ville de *la Plata* eſt ſituée. I. 318. Les *Indiens* de cette Province réſiſtent bravement à *Gonzale Pizarre*. *ibid.*

Chucuito, Corrégiment. I. 532. Donne ſon nom au Lac ou Lagune de *Titi-Caca*. 534.

Chucuyapu, Pays où fut fondée la Ville de *la Paz*. I. 530

Chulala, dans la *Nouvelle Eſpagne*, produit de la Cochenille. I. 280.

Chulapu. Obſervateurs qui vont en cet endroit I. 209. 215. Juſques-là chaque Compagnie obſervoit les trois angles dans tous les triangles. *ibid.*

Chumbi Vilcas, Corrégiment où a ſa ſource une des Riviéres qui ſe jettent dans le *Marannon*. I. 308.

Chunche, Village. I. 270.

Chuſay Paramo fait une des plus longues ſtations de toute la Méridienne. I. 208.

Chambe, Village. I. 270.

Cica-Cica, Corrégiment. I. 521.

Cire du Gouvernement de *Macas*. I. 302.

Cités, détruites au *Chily* par une conjuration

A a des

des *Indiens*. II. 32.
Clavo, Ecorce qui a le goût du Cérofle, fe trouve fur les bords du *Maranon*. I. 331.
Clément X. approuve la Congregation de *Nueftra Sennora de Bethléem*. I. 223.
Climat de *Carthagéne* exceſſivement chaud. I. 38. De *Panama* presqu'égal à celui-là. 105. De *Guayaquil*. 145. 147. De *Tarigagua*. 181. De *Pichincha*. 195. De *Quito*. 238. 262. De *Cayambe*. 260. De *St. Michel de Ibarra*. 258. De *Latacunga*. 264 &c. De *Riobamba*. 267. De *Guaranda* & *Chimbo*. 269. De *Cuenca*. 272. D'*Alauſi*. 273. De *Loxa*. 275. De *Popayan*. 289. D'*Atacames*. 296. De *Macas*. 300 De *Jaën Bracamoros*. 304.
Cloche de *Calota* enterrée par les *Indiens*, & pourquoi. I. 289.
Cloportes à *Carthagéne* d'une groſſeur prodigieuſe. I. 55.
Coiquis ou *Quaques*, Pays ſur la côte d'*Atacames*, a des Mines d'Emeraudes. I. 3.
Coca. Riviére qui prend ſa ſource dans la Montagne de *Catopaxi*, & ſe joint au *Rio de Napa*, qui ſe jette dans le *Marannon*. I. 310. Découvert par *Gonzale Pizarre*. 320.
Coca. Voyez *Cuca*.
Coca, Herbe qui croît dans la juriſdiction de *Guanta*. I. 504. Les plus grandes récoltes s'en faiſoient à *Paucartambo* du tems des Yncas. 511. Commerce qui s'en fait à *la Paz*. 531.
Cocamas. Nation d'*Indiens* ſur le *Marannon*. I. 326.
Cocaniguas. Villages du Gouvernement d'*Atacames*. I. 295.
Cocha, ce que les *Indiens* entendent par ce mot. II. 46.
Cocha-Bamba, Corrégiment de l'Archevêché de *la Plata*. I. 521. II. 29.
Cocha-Puyos, Plante marine qui croît dans la Baye de *la Conception*. II. 46.
Cochas. Ce que c'eſt. I. 374.
Cochenille (la) croît dans la juriſdiction de *Loxa*. I. 276. A *Hambato*. *ibid.* Maniére dont elle eſt produite, & remarques ſur les *Nopales*. 277 &c. On a cru pendant longtems que la Cochenille étoit un fruit ou une ſemence de Plante. Figure & groſſeur de la Cochenille. 273. Maniére de la faire éclôre, & accidens où elle eſt expoſée; Animaux & Serpens qui la détruiſent. 279. Maniére de la recueillir & de la faire mourir. *ibid.* La meilleure méthode de la tuer fait que la graine en eſt meilleure. 280. A quelques égards la Cochenille reſſemble aux Vers à ſoye. *ibid.* Pays connus où croît la Cochenille, & différence entre la Cochenille cultivée & la ſauvage. *ibid.* Climat propre à ce vermiceau. 281. Celui de l'*Andalouſie* lui conviendroit. *ibid.*
Cochenille ſilveſtre ou ſauvage. I. 516.
Cocos, Fruit. I. 67.
Cofre, Poiſſon de Mer. II. 99.
Coiffure des Dames de *Quito*. I. 231.
Courre la fléche, ce que les *Indiens* idolâtres du *Chily* entendent par-là. II. 62.
Corrientes (*Las*) Ville du Gouvernement de *Buénos-Ayres*. I. 552.
Cola-Cali, Village. I. 276.
Colay. Lagune ſur la Montagne de *Tioloma*. I. 356.
Colan, Village ſur le Golfe de *Payta*, d'où l'on porte de l'eau à boire à cette Ville. II. 5.
Colchagua, Corrégiment. II. 52. 55.
Collanes (*Los*) Montagne près de *Riobamba*. I. 352.
Collao, nom général de diverſes Provinces au Sud de *Cuzco*. I. 513. C'eſt-là qu'eſt la fameuſe Lagune de *Chucuito*. 534.
Colla-ſuyo, Province conquiſe par *Capac Yupanqui*, 5. *Inca*. I. 534.
Colléges de *Quito*. I. 222.
Colléges des *Jéſuites*. I. 415. 428. 430. 503. 509. 515. 520. 531. II. 33. 49. 54. 56. 57. 124.
Colliers. Il s'en trouve dans les *Guaques*. I. 384.
Colomb (*Chriſtofle*) On n'eſt pas bien certain ſi pour la découverte des *Indes* il n'a point eu d'autres lumiéres que celles de la Cosmographie & de la Navigation. I. 5. Découvre *Portobélo*, *Nombre de Dios*. 77. Et *Veraguas*. 117.
Colonies Angloiſes ſur la côte de la *Floride*. II. 151. Forment déjà un Royaume. 153. Gouvernement & immunités. 154. Monnoye ſinguliére qui a cours dans ces Colonies. 155, 156.
Colorados, Village du Corrégiment de *Latacunga*. I. 264.
Colonche, Village. I. 154.
Colfa. Lagune près de *Riobamba*. I. 266.
Combat vigoureux de trois petits Bâtimens *François* contre deux groſſes Fregates *Angloiſes*. II. 106. Du Vaiſſeau *le Vigilant* contre trois gros Vaiſſeaux de l'Eſcadre *Angloiſe*. 148.
Combat Poëtique dans l'Univerſité de *Lima*. I. 441.
Comégen. Sorte de Tigne qui cauſe de grands dommages à *Carthagéne*. I. 60
Commerçans de *Lima* vont à *Panama* quand il y a des Gallions. I. 488.
Commerce de la Ville de *Carthagéne*. I 70. Celui de *Santa Fé* & de *Popayan* avec *Carthagéne*.

gène prohibé pendant le séjour des Gallions & pourquoi. 71. Rétabli moyennant quelques précautions. *ibid.* Commerce de *Portobélo*. 91. De *Panama*. 130. De la Pointe de *Ste. Hélène*. 150. De *Guayaquil*. 174. De la Province de *Quito*. 251. De *Popayan*. 289. 292. D'*Atacames*. 293. Nécessité de peupler ce Pays pour faciliter le Commerce entre *Quito* & le Royaume de *Terre-Ferme*. 60 &c.

Commerce, on spécifie dans les frets la circonstance du risque que courent les marchandises de la part de *Comégen* à *Carthagéne*. I. 60 &c.

Commerce de *Piura*. I. 407. De *Lima* soutient les familles nobles. 444. Du *Chily* avec *Lima*. 477 De *Lima* en général. 488. Ne déroge point 493. De *Guarachiri*. 497. De *Guanuco*. *ibid.* De *Caxamarca*. 501. De *Guamanga*. 504. De *Potosi*. 522. Des Entrepreneurs des Mines de Vif-argent. 523. De *Tucuman* 539 Du *Paraguay* par *Santa Fé*. 544. 552. De *la Conception*. II. 41. De *Santiago* & de tout le *Chily* avec le *Pérou*. 58. Du *Paraguay* avec *Buénos-Ayres*. 60. De *Valparayso*. 67 Du *Chily*. 68. Du *Cap François*. 140. De *Louïsbourg*. *ibid.* Des Colonies *Angloises* sur la Côte de la *Floride*. 157.

Commissaires des Prisonniers de Guerre à *Portsmouth*. II. 168. Leurs bontés envers l'Auteur. 169.

Compagnie des Académiciens *François* se partage en deux pour mesurer la Méridienne. I. 194. Stations de *Don Antonio de Ulloa*, & de Mrs. *Bouguer* & de *la Condamine* 206. De *Don Jorge Juan* & de Mr. *Godin*. 213. La plupart de ces Messieurs restent aux *Indes* après la fin de leurs travaux 205.

Compagnies de Milices à *Lima* à l'entrée publique du Vicerοi. I 439. Des Villages du *Paraguay*. 545, 546. Dans les Villes du Gouvernement de *Buénos Ayres* 552. Celles de *Piura* vont au secours de *Payta*. II. 8. Celles de *la Conception* sont obligées de prendre les armes contre les *Indiens* des frontiéres. 34. Celles du *Chili* doivent accourir au besoin. 57. 68 Celles du *Cap François*. 124. De *Louïsbourg*. 147.

Conception (La) Ville, quand fondée. II. 9. 32 Ruinée. 33. Autrefois résidence de l'Audience de *Santiago*. *ibid* Habitans. 34. Fertilité extraordinaire du terroir. 38. Lavoirs d'or aux environs. 59.

Conception (La) de *Sabalo*, Village I. 118.

Conception (La) autre Village du Gouvernement de *Quixos*. I. 298.

Conception (Baye de la) sur les côtes du *Chily*, décrite avec ses Ports. II. 42. Rivières qui s'y déchargent. 43. Précautions nécessaires pour entrer dans cette Baye. 44. Située dans la Nouvelle Carte. 132.

Concho (jour du) ce que les *Indiens* entendent par-là. I. 339.

Conchucos, Corrégiment. I. 495. 516.

Condamine (Mr. *Charles de la* de l'Académie Royale de Sciences arrive à *Carthagéne*. I. 19. S'arrête à *Manta* pour diverses observations. 123. Arrive à *Quito* par la Riviére des *Emeraudes*. 122. Passe à la Montagne de *Pichincha*. 125. Part de *Quito* pour retourner en *France* par la Riviére des *Amazones*. 131. Ses stations sur les Montagnes. *ibid.* &c. Observe la distance du *Pongo de Manceriche*. 313. Mesure la largeur & la profondeur du *Marannon* en divers lieux. 312. Ses réflexions sur les marées de la Riviére des *Amazones*. 314. Vérifie l'avanture d'*Orellane* avec les *Amazones*, & trouve des preuves qui le confirment. 318. Sentiment de ce Savant sur l'effet attribué au Serpent nommé *Tacu-Mama* qui se trouve sur le *Marannon*. 333.

Condamine (Mr. *de la*) détermine la vitesse de l'eau du *Marannon* au *Pongo de Manceriche* I. 416. Mesure la hauteur de la Colline de *San Christoval*, 424. Fait de nouvelles observations. II. 5. Léve une Carte de la côte depuis *Atacames* jusqu'au *Cap St. François*. 131

Condésuyos d'*Aréquipa*, Corrégiment. I. 515, 516.

Confession, plaisante maniére dont les *Indiens* font leurs confessions. I. 345.

Confitures. Consommation qui s'en fait à *Carthagéne*. I. 35. Plus considérable encore à *Quito*. 251.

Conjuration générale des *Indiens* du *Chily*, & quelles en sont les suites. II. 32.

Conocoto, Village. I. 261.

Conquérant. Vaisseau de 64 canons, touche près de *Carthagéne*, mais sans danger. I. 25. &c.

Conquête du *Tucuman* aisée aux *Espagnols*. I. 538.

Constipations, maladie épidémique à *Lima*. I. 454. 473.

Contrayerva, Antidote. I. 362.

Contreras découvre une Mine d'Argent-vif à *Pataz*. I. 505.

Conversions de *Caxamarquilla*, événement remarquable arrivé en ce lieu pendant le tremblement de terre qui a détruit *Lima*. I. 468.

Convoi, Parti du Cap *François* & de combien de Voiles. II. 127. Passe par le Canal des *Cayques*. *ibid.* Sa route jusqu'à *Brest*. *ibid.* Convoi *Anglois* sous les ordres

dres de Mr. *Edouard*. 166.
Capal (Mines de) au Pays de *Macas*. I. 266.
Cope, ce que c'eſt. I. 406.
Copiapo, Vallée qui commence dès le Royaume de *Chily*. II. 53, 54.
Copiapo, Vallée où commence le Royaume de *Chily*. II. 51.
Copiapo, Corrégiment. II. 52–56. Mines d'Or dans ſa juriſdiction. 59.
Coquino, Village de la juriſdiction de *Macas*. I. 300.
Coquimbo, Vallée unie à l'Empire par l'Ynca *Yupanqui*. II. 51.
Coquimbo, Ville. II. 55, 56.
Coquimbo, Corrégiment. II. 52. Deſcription de diverſes choſes remarquables. 52–60.
Corales, ſorte de Serpent. I. 54.
Corazon. Montagne où ſe font des obſervations, & par qui. I. 208. 214.
Corbet (Thomas) Sécretaire de l'Amirauté, réponſe qu'il fait à D. *Antonio de Ulloa*. II. 169.
Cordages, ſont apportés du *Chily* à *Lima*. I. 491. Fabriqués dans ce Royaume. II. 58.
Cordillére des Andes, Montagnes derriére leſquelles eſt *Lima*. I. 424. Sont peu éloignées de *la Paz*. 532.
Corduans, commerce qui s'en fait. I. 145. II. 39. 41. 58. 60.
Cordoue de la *Nouvelle Andalouſie*, Ville. I. 539.
Cormorans. II. 86.
Cornéjo (Don Franciſco) défend *Portobélo* contre les *Anglois*. I. 84.
Corozo. Fruit d'une eſpéce de Palmier. I. 45.
Correction dans l'eſtime de la Navigation par le *Cap Hornes* négligée par D. *Antonio de Ulloa*. II. 87.
Corrégidors de *Lima*. I. 435. De *Piura*. 437. De *Cuzco*. 509. De *la Plata* demeure à *Potoſi*. 521. D'*Amparaës* a ſous ſa juriſdiction les *Indiens* de *la Plata*. 525. Celui de *Guayaquil* demande du ſecours à l'Audience de *Quito*. II. 10. Celui de *la Conception* par qui pourvu. 33. L'ordre porte qu'il ſera *Maëſtre de Campo* de tout le *Chily*. 53. Celui de *Santiago* gouverne en l'abſence du Préſident de l'Audience. 50. Corrégidor de la Ville de *Calbuco* dans l'Ile de *Chiloé*. 54.
Corrégiment de *Guayaquil*, Paillages qu'il contient. I 153 &c. De *Quito*. 261. Autres Corrégimens de la Province de ce nom. 256. D'*Otoba'o*. 259. De *St. Michel* de *Ibarra*. 257. De *Latacunga*. 263. De *Riobamba*. 265. De *Cbimbo*. 268. De *Cuenca*. 270. De *Loxa*. 275.
Corſaires, Combat contre deux Corſaires *Anglois*. II. 105, 106. Corſaires de l'*Ile Royale* & de *Boſton*. 143.
Coſa (*Juan de la*) commence la guerre contre les *Indiens* de *Carthagéne*. I. 20.
Coſin, Montagne où Don *Antonio de Ulloa* fait des obſervations pour la prolongation de la Méridienne vers le Nord. I. 212.
Cotabamba, Corrégiment de l'Evêché de *Truxillo*. I. 510, 511.
Cota Pini, Village annexé à la Ville d'*Avila* au Gouvernement de *Quixos*. I. 298.
Côtes du *Chily*, doivent être bien gardées. II. 13. Les Pilotes de la *Mer du Sud* les croient plus à l'Orient qu'elles ne le ſont en effet. 130. Difficiles à diſtinguer depuis *Guayaquil* juſqu'au *Chily*, & pourquoi. 229. Côtes de la *Nouvelle Eſpagne* bien pourvues contre l'Amiral *Anſon*. 11, 12. Situation de ces Côtes dans la nouvelle Carte. 132. Côtes que doivent reconnoître les Vaiſſeaux qui vont à la *Mer du Sud*. 137. Celles du *Petit Nord*. 140. Avoient un Gouverneur qui y habitoit ſeul avec ſa famille. 166. *Indiens* de ces Côtes familiers avec les *François*. *ibid.*
Cotocallao, Village. I. 261.
Coton de différente ſorte à *Carthagéne*. I. 49. Uſage qu'on en fait dans cette Ville, *ibid.* A *Yaguache* 158. A *Babahoyo*. 159. A *Daule*. 162. Commerce de Coton à *Guayaquil*. 175. Dans le Corrégiment de *St. Michel de Ibarra*. 258. A *Macas*. 301. A *Jaën de Bracamoros*. 304.
Coton, on en recueille à *Tucuman*. I. 138. Dans le *Paraguay*. 143.
Cotopaxi. Situation & hauteur de cette Montagne. I. 264. 348. Son Volcan creva quand les *Eſpagnols* entrérent dans la Province de *Quito*, ce qui contribua à la conquête qu'ils en firent. 264. Créve de-nouveau en 1743 & 1744, & ravages qu'il cauſe. 354. Riviéres qui ſortent de ce Volcan. 356.
Cotorras. Ce que c'eſt. I. 51.
Couplet (Mr.) agrégé aux Académiciens *François*, arrive à *Carthagéne*. I. 19. Meurt ſubitement dans la Plaine de *Cayambe*. 194.
Courans dans la traverſée d'*Eſpagne* à *Carthagéne*. I. 14. De *Carthagéne* à *Portobélo*. 76. De-là au Golfe de *Panama*. 103. A la Baye de *St Matthieu*. 124. De *Panama* à *Puna*. 138 De la Riviére de *Chagres*. 94.
Courans de la Mer à la Côte de *Payta*. II. 3, 4. Dans la traverſée du *Callao* aux Iles de *Juan Fernandez*. 15, 16. Entre les mêmes Iles & les côtes du *Chily*. 29. Les Pilotes de la *Mer du Sud* n'y ſont point d'attention. 31. Courans du *Cap Hornes*. 87. 120. Depuis la ſortie de *la Conception*

ception jusqu'à l'Ile de *Fernando Noronna*. 96 &c. Précautions à prendre contre les courans quand on veut passer à la *Mer du Sud*. 95. Courans de l'Ile de *Fernando Noronna* vers le Nord. 104. Depuis les 45. degrés de Latitude Boréale jusqu'au-delà du Banc de *Terre-Neuve*. 114. A l'Occident du Banc. *ibid.* Près de la *Martinique*. 120. Depuis le *Cap François* jusqu'aux 27½. deg. de Latitude. 127. Dans le Canal des *Cayques*. 128. Depuis l'Ile de *Guayteca* jusqu'à celle de la *Campana*. 134.

Courtes-pointes, se font à *Caxamarca*. I. 501.

Coutumes des habitans de *Carthagéne*. I. 33. De *Portobélo*. 86. De *Panama*. 104. De *Quito*. 303. De *Cuenca*. 277. Des *Indiens* en général. 335

Couvens à *Carthagéne*. I. 22. A *Portobélo*. 80. A *Panama* 102. A *Guayaquil*. 144. A *Quito*. 222. A *St. Michel de Ibarra*. 257. A *Latacunga*. 262. A *Riobamba*. 258. A *Hambato*. 267. A *Cuenca*. 271. A *Loxa*. 275. A *Popayan* 285.

Couvens. Les Maisons des Curés sont aussi appellées de ce nom dans la Province de *Quito*. I. 265.

Couvens à *Truxillo*. I. 415. A *Lima* 426. A *Guamanga*. 503. A *Cuzco*. 509. A *Aréquipa*. 515. A *la Plata*. 52c. A *la Paz*. 531. A *Buénos-Ayres*. 551. A *La Conception*. II. 33. A *Santiago*. 16. A *Coquimbo*. 22. A *Mendoza*. 56. A *Valparaayso*. 68.

Coya, ou *Coyba*. Insecte le plus dangereux qu'il y ait, se trouve dans la Vallée de *Neyba* & autres de la jurisdiction de *Popayan*, description de cet Insecte & particularités de son venin. I. 290. Précautions qu'il faut prendre pour s'en délivrer. Instinct admirable des bêtes pour les éviter. 291.

Coya, titre, à qui les anciens *Yncas* le donnoient. I. 443.

Crapauds, (quantité prodigieuse de) à *Portobélo* & quelle en est la cause. I. 89.

Créoles, qui sont ceux qu'on nomme ainsi. I. 27. Sont propres aux Sciences & aux Arts, & perdent cette disposition en avançant en âge, quelle en est la cause. 31. Ont un esprit prématuré. *ibid.* Erreur de ceux qui prétendent que les *Créoles* radottent après un certain âge. *ibid.* Ils sont ennemis des *Chapetons* à *Quito*. 225.

Crevasses de *Lima*. I 426.

Crevasses que l'air des Volcans forme dans la terre. I. 471.

Croisade (Tribunal de la) à *Quito*. I. 225. A *Popayan* 287.

Croisade, Tribunal à *Lima*. I. 435. &c. A *Cuzco*. 510. A *Aréquipa*. 515. A *la Plata*. 521. A *Santiago*. II. 50

Cromwel, persécute les gens de bien II. 152.

Cruautés des *Indiens* idolâtres en déclarant la guerre aux *Espagnols*. II. 63.

Cruces. Desembarcadaire de la Riviére de *Chagres* à cinq lieues de *Panama*. I. 94.

Cubagua, Ile. Quelques-uns prétendent que ce fût-là qu'arriva *Orellane*, ayant navigué sur le *Marannon*. I. 321.

Cubijes, Village. I. 265.

Cuca, ou *Coca*. Herbe fort estimée des *Indiens* de *Popayan*, & dont ils peuvent se nourrir longtems, seulement en la mâchant; description. & propriétés de cette Herbe. I. 291. Elle croît dans la jurisdiction de *Timana*. *ibid.* & dans le *Pérou*, mais celle de *Cuzco* est la meilleure. *ibid.* C'est le Bettel des *Orientaux*. 292.

Cuchibara, ou *Purus*, Riviére qui se jette dans le *Marannon*. I. 309.

Cuenca, Cité, Capitale d'un Corrégiment du Royaume de *Quito*. I. 269. Description de cette Ville; Riviéres qui l'environnent. 270. Qualités de son terroir. *ibid.* Eglises & Couvens. 271. Gouvernement & Caisses Royales. *ibid.* Génie & coutumes de ses habitans. *ibid.* Climat. 272. Mines de Vif-argent dans son district. 379. De Fer 380 Observations faites sur la tour de l'Eglise principale de *Cuenca*, & par qui. 212. 217.

Cueſtas de Culebras. chemin incommode particuliérement pour les Litiéres. I. 418.

Cuicocha, *Paramo* où Don *Jorge Juan* va faire des observations pour prolonger la Méridienne vers le Nord. I. 217.

Cuivre (Le) est produit avec l'or, & il est naturel qu'il ne manque pas dans la Province de *Quito*. I. 380.

Cuivre, apporté à *Lima* de la côte de *Coquimbo*. I. 491. Il y en a des Mines dans tout le *Chily*. II. 41. Exploitées à *Guasco*. 59, 60

Culebrilla. Maladie à *Carthagéne*, en quoi elle consiste, & comment on la guérit. I 42. Or doute que ce soit véritablement un Animal. 43.

Curacas de *Tucuma*, se soumettent volontairement à *Viracocha*, VIII. *Incas*. I. 538.

Culte Divin célébré avec pompe à *Lima*. I 430. &c. Dans les Villages du *Paraguay*. 546

Cumbaya, Village. I. 261.

Cunnaris, *Indiens* fameux. I. 272.

Curaçao. Distance de cette Ile à la *Martinique*. I. 11.

Curacas de la Province de *Quito*. Comment ils se comportérent après avoir été soumis aux *Yncas*. I 283.

Curés dans les Villages du Gouvernement

d'*Atacames*. I. 296.
Curés des Villages du *Pérou* ſont Réguliers & Séculiers. I. 500. Ceux des Miſſions du *Paraguay* ſont juges des *Indiens*. 544. Leurs occupations. 547. Par qui nommés. 548. Ceux du *Canada* entretenus aux dépens de la Couronne de *France*. II. 143. Leur maniére de vivre avec les Sauvages. 144
Curimulluvo. Serpent d'une figure affreuſe à *Mancas*. I. 305.
Curupa, Forteresſe des *Portugais* ſur le *Marannon*. I. 314.
Cuvillu. Lagune ſur la Montagne de *Tiolomo*. I. 356.
Cuyes de Monte dans les Iles de la Lagune de *Cuicocha*. I. 260.
Cuzco, Ville auſſi ancienne que l'Empire des *Incas*, priſe par *François Pizarre*. I. 507. Deſcription de cette Ville. 508, 509.
Cuzco (Evêché de) I. 435. 495.
Cuzco, Corrégiment. I. 510
Cuzco (Cité de) arroſée par la Riviére d'*Apurimac*. I. 308.
Cuzubamba, Village. I. 264.

D.

Danſes ſinguliéres. I. 546
Danſes. Deſcription de celles des *Indiens* à *Quito*. I. 226. 338.
Dantes. Animal ſauvage qui ſe trouve dans les Pays de *Quixos*, de *Macas*, de *Jaën de Bracamoros*. I. 305.
Darien, Province, ſes Mines d'Or. I. 113. Deſcription de ce Pays. 118 &c.
Dartmouth, Port d'*Angleterre* où entre le Vaiſſeau *le Sunderland*. II. 167.
Daule. Riviére qui ſe jette dans celle de *Guayaquil*. I. 162. Ses bords. 164.
Découvertes, ſont réſervées à certains tems & à certaines perſonnes. I. 1. Celle de la grandeur des dégrés terreſtres & de la figure de la Terre devoit être perfectionnée 5.
Dégrés de Latitude, meſurés plus exactement en *France* par Mr. *Caſſini*, en *Laponie* par Mr. *de Maupertuis*, & ſous l'Equateur par les derniéres obſervations. I. 9, 10.
Delec, Village. I. 270.
Délivrance (La) Fregate *Françoiſe* dans *la Mer du Sud*. II. 67. Part de *la Conception* de conſerve avec trois autres. 178. Fait beaucoup d'eau. 82. Eſt près d'être abandonnée & pourquoi. 83 On tâche de la radouber. 100. Mais envain. 105. Attaquée par deux Corſaires *Anglois*. 106. Leur échappe. 107 Fait route vers *Louisbourg*. 114. Et eſt priſe en entrant dens le Port. 115.
Déluge, preuves qu'on en peut encore voir. II. 45.
Denis de Alcédo y Herréra (Don) Préſident de *Quito*, pourvoit à tout ce qui étoit néceſſaire pour faciliter notre voyage. I. 140. Accueil qu'il fait aux Académiciens *François* & aux *Eſpagnols* qui les accompagnoient. 189.
Denis Martinez de la Véga (Don) donne ſes ordres pour le voyage des Académiciens. I. 93. 97.
Dentelles, fort à la mode parmi les Dames de *Lima*. I. 446. 449.
Denture des Dames de *Lima*. I. 490. De celles du *Chily* mauvaiſe & pourquoi. II. 49.
Déſerts, Deſcription de celui de *Sécbura*. I. 410. Dangereux pour les Voyageurs. 411. Il y en a beaucoup dans la jurisdiction de *Camana*. 516. Déſert d'*Atacames*. 530. Autres dans la jurisdiction de *Tucuman*. 539.
Déſert ſablonneux, où les plus habiles Routiers *Indiens* s'égarent. I. 406.
Déſerts ſablonneux, on y trouve des chanteaux d'argent, appellés *Papas*. I. 527.
Deſordonnais (Mr. *Jean*) agrégé aux Académiciens *François*. I. 19.
Deſtlurbier (Mr.) *de l'Etenduaire*, commande l'Eſcadre *Françoiſe*. II. 126. Part du Cap *François* avec une Flotte marchande ſous ſon convoi. *ibid.* Arrive à *Breſt*. 128.
Détroits de la Riviére des *Amazones*. I. 312. Détroit de *Manzeriche*. 312. Détroit de *Pauxis*. 314.
Détroit de *Magellan* borne le Royaume de *Chily*. II 51. Il eſt tout ſimple que les eaux de la *Mer du Sud* entrent par ce Détroit en certains tems. 134. L'Equipage d'un Vaiſſeau *Anglois* entreprend de s'en retourner par-là. 135
Détroit de *Belle-Ile* entre la Terre-ferme de *Canada* & l'Ile de *Terre-Neuve*. II. 114. 161, 162.
Deuils à *Carthagéne*. I. 36 &c. Deuils des *Indiens* 339.
Diamans & autres Pierreries, communs dans les atours des Dames de l'*Amérique*. II. 128.
Diaz de Pineda (*Gonzale*) découvre une partie du Pays de *Quixos* & des *Canelles*. I. 129. Fut le premier qui donna à cette Contrée le nom de *Canelle*. 299.
Diégo de Alvite, découvre la Riviére de *Chagres* du côté de *Panama*. I. 94. Entre dans la Province de *Véraguas*. 117
Diégo (Don) *Baca de Véga*, Gouverneur de *Maynas*. I 322. Commence à conquérir & à peupler ce Pays & fonde la Ville de *St. François de Borgia*. 325. Demande des Miſſionnaires *Jéſuites*. 326
Diégo de Almagro (Don) fonde la Ville de *Riobamba*. I. 265 &c.

Diégo Gallegos, Pilote de la Mer, fait naufrage sur la côte qui eſt au Sud de *Chiloé*. II. 133.

Différence de Méridien entre l'Ile d'*Afuéra de Juan Fernandez* & le Port de *Callao*. II. 21. Entre cette Ile & celle de *Ste. Marie*. 27. &c. Entre *la Conception* & le *Callao*. 31.

Différences de Latitude ſervent à faire connoître les Courans. II. 91. 104. Depuis les 45 deg. de Latitude Boréale juſqu'à *Louisbourg*. 114.

Dignités mépriſées par les *Indiens*. I. 335.

Diſpertador, ou *Criard*, Oiſeau tout-à-fait ſingulier dans les Campagnes de *la Conception*. II. 39.

Diſſenteries communes à *Portobélo*. I. 87.

Diſſenteries au *Cap François*. II. 126. Occaſionnées par les eaux dans l'*Ile Royale*. 143.

Dominguillo, Village. I. 275.

Dominicos. Eſpéce de Platanes qu'on apporté des Pays chauds à *Quito*. I. 245.

Domingue de *Briéga* (le Frère) Religieux *Franciscain*, deſcend le Fleuve de *Marannon* juſqu'à la Ville de *Gran-Para*. I. 323.

Dorades, ſorte de Poiſſon que l'on prend dans la Riviére de *Pico-Mayo*. I. 520. On en voit dans la traverſée de *la Conception* à l'Ile de *Fernando Noronna*. II. 94. Et de-là en avant. 103.

Dos Bocas. Riviére qui ſe décharge dans le *Marannon*. I. 355.

Douane à l'embouchure de la *Chagres*. I. 95. A *Cruces*. 97. A *Babahoyo*. 158.

Drak (*François*) prend & ſaccage *Carthagéne*. I. 21.

Duc (Le) Fregate Corſaire *Angloiſe* attaque les trois Bâtimens *François* revenant de la *Mer du Sud*. II. 106.

E.

Eau, néceſſaire à toute ſorte de Mineraux d'Or & d'Argent. I. 374.

Eau-de-vie de Cannes, n'eſt point en uſage au *Pérou*. I. 487. 497. Les *François* en portoient de *St. Domingue* & de *la Martinique* à *Louisbourg*. II. 140.

Eau-de-vie de Vin, eſt en uſage à *Lima* & dans toutes les Vallées. I. 487. 491. A *Moquegua* 317. Apportée du *Chily* à *Buénos-Ayres*. II. 60. A *Chiloé*. *ibid.*

Eau à boire, il en faut porter proviſion pour paſſer le Déſert de *Sécbura* I. 410. Abonde à *Lima* 432. Rare à *Guamanga*. 503. Manque abſolument à *Payta*, où l'on en apporte de *Colan*. II. 4. Fort ſaine dans l'Ile de *Juan Fernandez*. 21. Mauvaiſe dans l'Ile de *Fernandez de Noronna*. 98. Celle de *Louisbourg* cauſe des diſſenteries. 143.

Eau de la Mer, pénétre dans les Vallées par les poroſités de la Terre. I. 471. L'abondance de ces eaux ſouterraines contribue à la fertilité du Pays. 481. Change de couleur dans la *Mer du Sud* à une certaine diſtance de la Terre, & forme comme une liſiére fort au loin. II. 16. 29. Eſt trouble comme celle d'une Riviére, & pourquoi. 120.

Eau (voye d') à la Fregate *le Lys*. II. 78. A la *Délivrance*. 82, 83. 105. A la Marquiſe d'*Antin*. 82.

Ebéne, Bois auſſi dur que le fer. I. 46.

Echafaudage pour la pêche de la Morue. II. 163.

Ecreviſſes dans la Riviére de *Rimac*. I. 485.

Edifices anciens des *Indiens*, les plus ſomptueux étoient à *Cuzco*. Il en reſte encore quelques-uns dans le Royaume de *Quito*. I. 386.

Edouard David, Pirate *Anglois*, deſtructeur de la Ville de *Sanna*. I 412. Saccage *Santa Maria de Parilla*. 417.

Egyptiens. Leur coutume d'ériger des Pyramides pour tombeaux. I. 381.

Eléniſe, Montagne, ſa ſituation & ſa hauteur. I. 355.

Elévation. Celle du Pays de *Quito* eſt la cauſe du Climat qui y régne. I. 271. De *Pucaguaico*, *Caraburo* & *Cotopaxi* ſur la ſuperficie de la Mer. 351 &c.

Emeraudes moins eſtimées qu'autrefois, on en néglige les Mines I. 71. Mines de ces pierres à *Coaquis*; les *Indiens* travaillent les Emeraudes avec une adreſſe particuliére, comme il paroît par celles qu'on trouve dans les *Guaques* de *Manta* & d'*Atacames*. 385. 392.

Emeraudes (Mines d') I. 533.

Empeynes. Maladie épidémique à *Carthagéne*. I. 42.

Engorgoner (s') ce que les Pilotes entendent par là. I. 138.

Enſenada (Le Marquis *de la*) ordonne au nom du Roi qu'on éléve des Pyramides avec une Inſcription dans la Plaine de *Yaruqui*. II. 6.

Enterremens ſomptueux à *Quito*. I. 237. Ceux des *Indiens*. 339.

Entrée publique du Viceroi de *Lima*. I. 438.

Entrepriſes (Les grandes) excitent les hommes par les difficultés. I. 1.

Epics de froment, leur prodigieuſe abondance à *la Conception*. II 37.

Equation pour les variations de l'Aiguille obſervées dans le voyage par le *Cap Hornes*. II. 92.

Erreurs de la Navigation viennent des défauts de la Ligne de *Loc*, & d'autres four-

ces

Ces. I. 9. 17.
Erreur volontaire doit être évitée dans les voyages sur Mer. II. 89. Dans les Cartes de la *Mer du Sud*. 31. Des Mariniers touchant la lumiére appellée *Feu St. Elme*. 119.
Escadre Espagnole dans la *Mer du Sud* revient au *Callao*. II. 2. Renforcée à *la Conception* part pour les Iles de *Juan Fernandez*. 32. Entre à *Valparayso*. 67. Se retire au *Callao*. 71. Escadre envoyée au secours de *Panama* par le Viceroi du *Pérou*. 12.
Escadre Françoise à *Léogane*. II. 123. Noms des Vaisseaux qui la compofoient. 126. Met à la voile & escorte une Flotte marchande. 127. Arrive heureusement à *Brest*. 128.
Escadre Angloise du Vice-Amiral *George Anson*, ses exploits à *Payta*. II. 7. Etat où elle se trouvoit en arrivant aux Iles de *Juan Fernandez*. 10. Suite de ses exploits & avantures. II. 132. Escadre de Mr. *Warren* devant *Louïsbourg*. 146. Combat *le Vigilant* & le prend. 148. Son retour en *Angleterre*. 166. Gros tems qu'elle essuye. 167.
Escalonne, (Don *Gaspar* d') état qu'il donne de l'argent produit jusqu'à son tems par les Mines de *Potosi*. I. 523.
Escolia. Ancien Cacique du Pays de *Panama*. I. 117.
Esclaves qui trompent les *Anglois* à *Payta*. II. 8.
Eslava (Don *Sébastien*) Viceroi de la *Nouvelle Grenade*, défend *Carthagéne* contre les *Anglois*. I. 23.
Espagnol. Qui sont ceux qu'on nomme ainsi à *Quito*. I. 228.
Espagnols de *Cannar* s'étonnent de la constance des Astronômes dans des lieux si fâcheux, & surtout à *Sinasaguan*. I. 201.
Espagnols, les premiers qui arrivent au *Pérou* débarquent à *Tumbez*. I. 405. Il y en a plusieurs Familles illustres à *Lima*. 443. Il y en des Peuplades dans toutes les Provinces sujettes au Viceroi du *Perou*. 499. Admirent la grandeur & les richesses de *Cuzco*. 507. Plusieurs périssent dans la conquête de *los Charcas*. 518. *Espagnols* proscrits pour leurs crimes se sauvent chez les *Indiens* idolâtres, & les confirment dans leur irreligion. 542. Pourquoi l'entrée au *Paraguay* leur est interdite. 549. *Espagnols* de *la Conception* obligés d'abandonner leur Ville. II. 32. Nombre de Familles à *Santiago*. 49. Commencent & suspendent la conquête du *Chily*. 52. *Espagnols* de la *Floride* chassent les *Anglois* de divers postes. 152. Ont découvert les premiers l'Ile de *Terre-Neuve*. 159. Conservent le Droit de la pêche. *ibid.*
Espérance (L') Fregate par qui commandée. II. 31.
Espiritu Santo, Village. I. 270.
Estacade à *Louïsbourg*. II. 139.
Estéros formés par le Fleuve de *Guayaquil*. I. 204. Effet que les marées font dans ceux de la côte de *Tumbez*. 311. Celui de *Jambéli*. 491. Celui du *Purgatoire*. II. 133.
Eté (l') comment distingué à *Carthagéne*. I. 38. A *Panama*. 105. A *Guayaquil*. 148. A *Quito*. 240.
Eframadour enlevé par le Diable, selon l'opinion vulgaire, jusqu'aux Vallées de *Chuqui-Pata* & de *Paute*, jurisdiction de *Cuenca*. I. 273.
Etaim. Il est à présumer qu'il y en a des Mines dans la Province de *Quito*. I. 380.
Etamines des Fabriques du Corrégiment de *Quito*. I. 262.
Etoffes du Pays. I. 489. On en porte beaucoup au *Potosi*. 488. Au *Chily* & à *Buénos-Ayres*. II. 60.
Eté, quand c'est Eté dans les Vallées c'est Hiver dans les Montagnes. I. 422. 461. Incommodités terribles à *Lima* dans cette saison. 464.
Etoiles, toujours offusquées à *Lima* par les brouillards. I. 453. En quel tems on peut les découvrir au-travers des nues. 459.
Etrivières, sont le plus rude châtiment qu'on inflige aux *Indiens* du *Paraguay*. I. 544.
Evêchés de l'Audience de *Lima*. I. 495. De celle de *Chuquisaca*. 518.
Eventails de Palmier à *Carthagéne*. I. 30.
Exercices des armes dans les Missions du *Paraguay*. I. 545.

F.

Faisans sur la Riviére de *Chagres*. I. 96.
Faldellin. Ce que c'est. I. 146. 188.
Farina de Pau, ou *Harina de Palo*, ce que c'est & à quoi employée. II. 99.
Farines excellentes à *Lima*. I. 484. Sont apportées du *Chily*. 491. Celle de Maïz sert de nourriture aux *Indiens*. II. 63.
Familles de *Lima*. I. 443. Se soutiennent par le Commerce. 491. Maniéres dont elles le font. 492. Celles de *Moquegua*. 516. De *la Plata* fondent la Ville de *Potosi*. 522. Celles de *Plaisance* se transportent à *Louïsbourg*. II. 140.
Fanegue de blé, combien pése au *Chily* & au *Callao*, & quel en est le prix. II. 69.
Femmes Indiennes. Celles de *Carthagéne* alloient à la guerre. I. 20. Les *Indiens* troquent leurs femmes entre eux. 344. Femmes

mes enceintes n'osoient accoucher à *Portobélo*, & pourquoi. 82. Comment cette coutume a commencé à changer. *ibid.*

Femmes de *Lima*, leur luxe. I. 445. Sont d'une taille médiocre & ont beaucoup d'esprit. 450. Leur goût pour les senteurs. *ibid.* Maladies auxquelles elles sont sujettes en particulier. 475.

Femmes de *la Conception*, leurs coutumes & habillemens. II. 34. Celles du *Chily*, leur goût pour les couleurs. 49.

Fer de la *Nouvelle Espagne* inférieur à celui d'*Europe*. I 176. Prix auquel il se vend à *Quito*. 252. Mines de fer à *Cuenca*, entièrement négligées. 280.

Fer, est apporté au *Pérou* des Royaumes de la *Nouvelle Espagne*. I. 490. Et du *Pérou* au *Chily*. II. 42. 60.

Ferdinand VI. Roi d'*Espagne* glorieusement régnant, entre dans les vues de son auguste Pére par rapport à l'entreprise de la mesure du Méridien, & ordonne de publier les Observations. I. 6.

Ferdinand VI. Roi d'*Espagne*, donne ses ordres pour terminer la mesure des degrés terrestres. II. 172.

Fertilité du terroir de *Carthagéne*. I. 44. De *Quito*. 243. De *Papayan*. 289. D'*Atacamés*. 296. Des bords du *Marannon*. 326. Du *Pérou*. 371.

Fêtes. Maniére dont les *Indiens* célébrent leurs fêtes. I. 338. Ils aiment celles de l'Eglise & pourquoi, & celles de Courses de Taureaux. 227. 337.

Feux qui se font voir en l'air plus fréquemment à *Quito*. I. 368.

Feu ou lumiére extraordinaire. II. 66. &c. Feux souterrains plus communs dans le *Pérou* qu'en aucun autre Pays du Monde. I. 257. On en a des marques dans les Mines de *Conchas*. II. 45.

Feuillée (le Pére) ses observations. I. 9. 77.

Feuillée (Le Pére) mesure la hauteur de la Colline de *St. Christofle*. I. 424. Détermine la latitude de *Buénos-Ayres*. 551. La longitude de *la Conception*. 31. 33. Latitude de *Coquimbo*. 55. Longitude de *Valparayso*. 67. Ses observations de longitude, & quelques-unes de latitude employées dans la nouvelle Carte de la *Mer du Sud*. 132.

Fiévres. Malignes à *Lima*. I. 473. Au *Paraguay*. 548. Au *Cap François*. II. 126.

Fievres malignes ou *Torbadillos* fort communes à *Quito*. I. 241. Comment les *Indiens* les traitent. 349.

Fiscal de l'Audience de *Quito*, en quoi consiste son ministére. I. 224. Et celui du Fiscal Protecteur des *Indiens*. *ibid.*

Flamencos, Ile du Golfe de *Panama*. I. 102.

Fleurs. Les Orangers & les Citroniers en ont toute l'année à *Quito*. I. 245.

Fleurs, passion que les habitans de *Lima* ont pour elles. I. 405.

Fleur de *Cherimoya* a une odeur particuliére. I. 451. 477.

Floride (La) Région découverte par *Juan Ponce de Léon*. II. 151.

Foin, nécessaire en Hiver pour nourrir le Bétail à *Louïsbourg*. II 141.

Foire de *Portobélo*, en quel tems elle se tient. I. 91. Richesses de cette Foire, *ibid.* Ne peut durer plus de quarante jours. 92.

Foires du *Callao*. I. 491. Entre les *Espagnols* & les *Indiens* du *Chily* pendant les Parlemens. II. 65.

Folkes (Mr. *Martin*) Président de la Société Royale de *Londres*, ses bontés envers D. *Antonio de Ulloa*. II. 169. Le propose à la Société. 171.

Fontaine de bronze orne la grande Place de *Lima*. I. 425. Fontaine de *Guanca Bélica* remarquable pour ses pétrifications. 505.

Forts des *Portugais* sur le *Marannon*. I. 314.

Forts à *Portobélo*. I. 79, 80.

Fort de *Payta*, commence pris par les *Anglois*. II. 8. De *la Conception* pris par les *Indiens*. 32. De l'*Ile des Chévres* à l'entrée de la rade de *Louïsbourg*. 139.

Forteresses des anciens *Indiens* du Royaume de *Quito*, leur description. I. 389. Forteresse d'*Atun Cannar*. *ibid.* De *Pomallacta*. 390. Fortereſſes appellées *Pacaras*, comment faites. 391.

Forteresses des *Incas* à *Tumbez* étonnent les *Espagnols*. I. 404. Celle de *Guamanmoyo*, dont les débris existent encore. 420. De *Vilcas Guaman*. 504. De *Cuzco* est un ouvrage surprenant. 507. Fortereſſe construite par *Sébastien Gaboto* sur la Riviére de *San Salvador*. 550.

Forteresses de *Buénos Ayres* I. 551. De *Valparayso*. II. 68. De l'Ile de *Noronna*. 97. De *Louïsbourg*. 139. Les Colonies *Angloises* de la *Floride* n'en souffrent point. 144, 145.

Foudre (La) détache une grande pièce de roche d'où l'on tire beaucoup d'or. I. 532.

Fous, Oiseaux de Mer ainsi nommés par les *François*. II. 86.

Fraises du *Pérou* requiérent un climat chaud. I. 245. Remarques sur ces fraises. 246.

Fraises du *Pérou*, & en particulier de *la Conception*. II. 40.

Francisco (Don *Pizarro*,) arrive à *Tumbez*. I. 404. Fonde la Ville de *Piura*. 414. Cel-

les de *Lima*. 423. De *Guamanga*. 502. Prend poſſeſſion de *Cuzco*. 507. Fonde *Aréquipa*. 514. Envoye du ſecours à ſon frére *Gonſale Pizarre* & le délivre d'un grand danger. 518. Charge *Pédro de Valdivia* de la conquête du *Chily*. II. 52.

Francois de Borgia, (Don) Prince d'*Esquilache*, confére le Gouvernement de *Maynas* & du *Marannon* à Don *Diégo Baca de Veya*. I. 322.

Francois de Orellane peuple *Guayaquil* pour la ſeconde fois. I. 141. Navigue ſur le *Marannon*, & combat contre une Nation, dont les femmes firent autant de réſiſtance que les hommes, d'où ce Fleuve en a reçu le nom de *Fleuve des Amazones*. 317. Et celui d'*Orellane* du nom du Général *Eſpagnol*. 319. Termine ſa navigation. 320. Combats qu'il eut à ſoutenir. 321.

François Pérez Mennaco entreprend d'ouvrir une route depuis *Quito* juſqu'à *Atacames*, & de peupler ce Pays, mais ne réuſſit pas. I. 294.

François Pizarre (Don) prend & fait mettre à mort *Atabualpa*; il deſtine *Sébaſtien de Bélalcazar* pour la conquête de *Quito*. I. 219.

François du *Canada* chaſſent les *Anglois* de quelques lieux de la *Floride*. II. 152. Réfugiés en *Angleterre*. 153. Ceux de *Louiſbourg* s'embarquent pour l'*Angleterre*. 158. Cédent *Plaiſance* aux *Anglois*. 159. Et ſe réſervent le droit de la Pêche, 160.

Frédéric (*Le Prince*) Fregate *Angloiſe* Corſaire. II. 106. Se rend maître de la *Marquiſe d'Antin* & du *Louis Eraſme*. 107.

Fritz (*Samuel*) Miſſionnaire *Eſpagnol*, deſcend le *Marannon* juſques à *Para*. I. 324. Léve une Carte du cours de ce Fleuve. 325. Succès de ſes prédications. 326.

Froid exceſſif ſur le *Pichincha*. I. 195.

Froid eſt un peu ſenſible en Hiver à *Lima*. I. 453. Très-aigu dans les Mers du *Cap de Hornes*. II. 80. 118. Depuis quelle hauteur il commence à diminuer. 81.

Fromages, il s'en conſomme une prodigieuſe quantité dans la Province de *Quito*. I. 256. Ceux du Pays d'*Otobalo*. 260. Et de *Cuenca*. 272.

Fromages de *Parica*, eſtimés dans tout le *Pérou*. I. 526.

Froment abonde à *Truxillo*. I. 415. A *Guanuca*. 419. A *Lima* vient du *Chily*. 477. 491. A *Cannéte*. 496. A *Ica*, *Piſco*, *Naſſarma*. 497. A *Guarichiri*. *ibid.* A *Yauyos*. 498. A *Tarma*. *ibid.* A *Jauxa*. 499 A *Andaguaylos*. 505. A *Angaraés*. 506. A *Quipiscanchi*. 510. A *Avancay*. *ibid.* A *Cotabamba*. 511. Au *Chily* plus qu'ailleurs. II. 37. 53. A *la Conception*. 38.

Fruits que produit le Pays de *Carthagéne*. I. 64. Fruits de climat chaud ou froid que l'on trouve à *Quito*. 245. Maniére de les aprêter. 248. Fruits du Bourg de *Hambato*. 268.

Fruits du Corrégiment de *Quito*. I. 261. Depuis *Otabalo*. 259. Des Corrégimens de *San Miguel de Ibarra*. 258. De *Cuenca*. 272. Du Pays d'*Atacames*. 296. De *Quixos* & *Macas*. 301. De *Jaën* de *Bracamoros*. 304. Des Campagnes contigues au Fleuve des *Amazones*. 331. Fruits du *Pérou* ſont tranſportés à *Quito*. 251.

Fruits abondans dans le terroir de *Chocope*. I. 413. De *Truxillo*. 415. Dans tous les Villages des Vallées. 421. De toute eſpéce à *Lima*. 476. 478. Fruits de *la Conception*. II. 40. De *Valparayſo*. 69.

Fuſtigation. Punition ordinaire des *Indiens* I. 341. &c.

G.

Gallarétes, Oiſeaux. I. 485.

Galle, on aſſure à *Quito* que la morve de la *Llama* cauſe la galle. I. 365.

Gallions du *Pérou* touchent à *Payta* à leur retour. I. 488.

Gallinazos. Oiſeaux fort carnaciers. I. 52. Différentes ſortes. 53. Leur ruſe pour découvrir les œufs des *Caymans*, & leur avidité à les gober. 172. Pierre appellée de *Galinazo* & pourquoi. 383.

Gamalote, Herbe. I. 159. Deſcription. *ibid.*

Garcia (Don) *de Mendoza*, Gouverneur du *Chily*, fait la guerre aux *Indiens*, II. 32.

Gardes des Vicerois du *Pérou* tant à cheval qu'à pied. I. 433. Uniforme, *ibid.* & 439.

Garua, ce que c'eſt. I. 45. 84. N'eſt jamais aſſez forte pour incommoder les Voyageurs. *ibid.* De quoi formée. 455, 458. Ceſſe vers le milieu du jour & pourquoi. 459.

Gaſca (*Pédro de la*) remporte la victoire ſur *Gonzale Pizarre*. I. 511. Fait jetter les fondemens de la Ville de *la Paz*. 530. Donne commiſſion de conquérir le *Tucuman*. 538. Donne le titre de Gouverneur du *Chily* à *Pédro Valdivia*. II. 52.

Gaſpar de Cuxia & Lucas de Cuéba (les PP.) premiers Miſſionaires du *Marannon*. I. 326.

Gelées de la Montagne d'*Illimani* ne permettent pas d'exploiter les Mines d'Or qui y ſont. I. 498. Exceſſives en *Terre-Neuve*. II. 160.

Génie particulier des *Indiens*. I. 335.

Géographes François, placent *Panama* plus à l'Orient que *Portobélo*, au-contraire des *Eſpagnols*. I. 98. L'Auteur préfére le ſenti-

timent de ces derniers à cet égard, & pourquoi. *ibid.*

Gierita. Sorte de beſace ou d'havreſac où les *Indiens* mettent leurs proviſions pour le voyage. I. 340.

Gil-Ramirez Davalos fonde la Ville de *Cuenca.* I. 269. Eſt le premier Gouverneur de *Quixos* & de *la Canéle*, & fonde la Bourgade de *Baëza.* 296.

Giron, Village. I. 210.

Glaces dans les Mers du Cap *Hornes* forment de grandes Iles. II. 98. En Hiver ferment l'entrée du Port de *Louisbourg.* 140.

Globe de feu vu à *Santa* I. 417. Frayeur qu'il cauſe aux Habitans. *ibid.*

Gloire (*St. Jaques de la*) Fort de *Portobélo.* I. 80.

Glowceſter, Vaiſſeau de l'Eſcadre du Vice-Amiral *Anſon.* II. 10.

Godes, Oiſeaux marins, abondans au Banc de *Terre-Neuve.* II. 112.

Godin (Mr.) achéve les Obſervations Aſtronomiques. II. 5. Obſerve une Cométe. 73. On lui offre la Chaire de Mathématiques dans l'Univerſité de *Lima* & l'accepte. 75.

Godin (Mr. Louis) Membre de l'Académie Royale des Sciences arrive à *Carthagéne*, paſſe à *Pambamarca.* I. 195. Attendu à *Quito.* 210. Termine ſes obſervations à *Pucaüru* & arrive à *Quito.* 215. Retourne continuer les obſervations. *ibid.* Va à *Riobamba* & de-là à *Quito.* 216. Ses ſtations. 212. &c.

Gommes de diverſes ſortes ſur le Fleuve des *Amazones.* I. 31.

Gonzanama, Village. I. 275.

Gorgone, Ile dans la *Mer du Sud*, courans qui partent dans le Golfe de cette Ile. I. 138. Il faut éviter ſon voiſinage. *ibid.* Moyen de s'en éloigner. *ibid.*

Goudron de la Côte de la *Nouvelle Eſpagne* apporté à *Guayaquil.* I. 177.

Goutes d'eau, pourquoi ne ſe forment pas d'une groſſeur perceptible dans l'Athmoſphére de *Lima.* I. 458.

Gouvernemens de la Province de *Quito.* I. 255. &c. De *Papayan.* 283. D'*Atacames.* 293. De *Quixos* & de *Chucas.* 296. De *Jaën*, de *Bracomoros* & de *Marannon.* 306.

Gouverneur dans chaque Village du *Paraguay*, comment nommé. I. 544. De *Valparayſo.* II. 68. De l'Ile de *Noronna*, où il fait ſa réſidence. 98. Eſt inquiet à l'arrivée des trois Fregates *Françoiſes.* 100. Celui de *Louïsbourg* refuſe le ſecours du *Canada*, & a tout lieu de s'en repentir. 147.

Gouyave, Arbre. I. 44. Fruits qu'il produit. 65. Rend une odeur fort agréable. 66. On en apporte à *Quito* des Pays chauds. 245.

Grains d'Or que l'on tire des Lavoirs. I. 374. Du *Parame de Pichincha.* 377.

Grains, le terroir de *Lima* en produit de toute eſpéce. I. 476.

Grains, abondans dans le Corrégiment de *Caxatambo.* I. 498. Et ailleurs. 511, 512. 525, 526. Particuliérement à *Cochabamba.* 526.

Graiſſe de bœuf au *Chily.* II. 38. Commerce qu'on en fait. 42. 58.

Grenadille. Fruit des Pays chauds. I. 300. Deſcription de ce fruit & de la Plante qui le produit. 248.

Guabas, Fruits de Climat chaud à *Quito.* I. 245. Deſcription de l'arbre qui les produit. 247.

Guacamayos, beauté & variété de leur plumage. I. 51.

Guaca-Tambo, *Hacienda* ſur le chemin de *Lima.* I. 418.

Guacaya, fameuſe Mine d'Argent dans la Juriſdiction de *Latacunga.* I. 376.

Guachanama, Village. I. 275.

Guadalaxara de *Buga*, l'un des Baillages de *Popayan.* I. 288. Abondant en Or. 373. &c.

Guagéres. Ce que c'eſt. I. 382. De quoi faits & comment. 384.

Gualaſec, Village. I. 210.

Gualca, *Indien* qui découvre les riches Mines de *Potoſi.* I. 521. &c.

Guamac, lieu ſur le chemin de *Guayaquil* à *Quito*, reſſemble à *Cruz de Canna.* I. 183.

Guamalies, Corrégiment. I. 495. 499.

Guanmanga, Ville par qui fondée. I. 502.

Guamani, Cordillére. Riviéres qui y ont leurs ſources. I. 356. &c. Don *Jorge Juan* & Mr. *Godin* y vont obſerver. 214. Paſſe pour renfermer de grandes richeſſes. 377.

Guamantaga, Village fameux par une Image de J. C. I. 496.

Guamanutayo, maiſons ſur les bords de la *Barranca.* I. 418.

Guamboya, Bourgade détruite par les *Indiens.* I. 300.

Guanabana, Fruit. I. 64. Sa deſcription. 67.

Guanacauri, Obſervations y faites & par qui. I. 212. 217.

Guanacos, Animaux qu'on trouve dans les Champs d'*Oruro.* I. 525. De *Cica-cica.* 529. De *la Paz.* 531.

Guanaes, Oiſeaux Marins dont la fiente fait un effet admirable. I. 481. Prodigieuſe quantité qu'il y en a dans les Iles de la Côte de *Lima*, & leur maniere de pêcher. 486, 487.

Guanando, Village. I. 265.

Guanaos, *Indiens* idolâtres voiſins des Miſſions du *Paraguay.* I. 542.

Guanapu, Pune des Riviéres qui forment celle de *Dos Bocas*. I. 315.
Guanca-Bélica, Gouvernement. I. 504. Fameux par ſes Mines de Vif-argent. 505.
Guanca, *Indien*, trahit le ſecret de celui qui avoit découvert les Mines de *Potoſi*. I. 522.
Guanchaco, Port peu diſtant de *Truxillo*. I. 414.
Guannannas, Nation *Indienne*. I. 543.
Guano, Village. I. 265. A des Fabriques de Bas de laine. 267.
Guano. Ce que c'eſt & à quoi il ſert. I. 481.
Guanta, Corrégiment de l'Evêché de *Guamango*. I. 504.
Guanuco, Corrégiment à trente lieues de *Lima*. I. 286. C'eſt-là que commence le Fleuve des *Amazones*. 307.
Guanuco. Ce que c'eſt. I. 366.
Guanuco, Corrégiment de l'Archevêché de *Lima*. I. 494. 497. On y trouve des Vicognes. 506.
Guanuco, Ville autrefois opulente. I. 497.
Guanujo, Village. I. 269.
Guapolo (Signal de) I 212. 214. 218.
Guapulo, Village. I. 261.
Guaques, tombeaux des anciens *Indiens*, dont quantité dans les environs de *Cayamba*. I. 381. Meubles qu'on y trouve. 383.
Guques, il y en a quelques-unes aux environs de *Lima*. I. 482.
Guarachiri, Corrégiment de l'Archevêché du *Pérou*. I. 495. 497.
Guaran, Cacique d'un Diſtrict où eſt aujourd'hui la Ville de *Los Santos*. I. 115.
Guaranda. Village & réſidence du Corrégidor de *Chimbo*. I. 268. Son climat. 269. Réception ſinguliére qu'ils font aux Etrangers de diſtinction. 181.
Guarapo. Boiſſon faite du jus de cannes de Sucre. I. 262.
Guares. Ce que c'eſt & leur uſage. I. 168.
Guarmey, Village. I. 418. Vieilles murailles des anciens *Indiens* qu'on rencontre aux environs. 420.
Guaſco (*El*) Port de Mer dans le Pays de *Copiapo*. II. 56. Il y a des Mines d'Or, & l'or qu'on en tire eſt appellé *Oro Capote*. 59. Des Mines d'excellent Cuivre. *ibid.*
Guaſos, qui ſont ceux qu'on nomme ainſi au *Chily*. II. 34. Adroits à manier le lacs & la lance. 35. Leur agilité dans les *Matanzas*. 38 Commerce qu'ils font avec les *Indiens* idolâtres. 61.
Guaſuntos, Village. I. 270. Les *Indiens* de ce lieu étoient anciennement avec les *Cannarifiens*. 273.
Guauca Velica, Mines de Vif-argent, les ſeules qui ſoient exploitées. I. 379.
Guaura, Ville. I. 419. Deſcription. *ibid.* Latitude. *ibid.* Dommage cauſé par le tremblement de terre 468.
Guayabamba, Village. I. 261. Et Riviére. 356.
Guayacan, Arbre dur comme du fer. I. 46.
Guayama. Obſervations terminées en cet endroit par Mrs. *Bouguer* & *de la Condamine*. I. 209. Don *Jorge Juan* & *Mr. Godin* paſſent à *Riobamba*. 216, 217.
Guayaquil (Cité de) ſa fondation & ſituation. I. 141. Son étendue. 142. Conſtruction de ſes maiſons. *ibid.* Son terrain. 143. Ses Forts, & faccagemens qu'elle a ſoufferts. *ibid.* Egliſes & Couvens. 144. Gouvernement. *ibid.* Habitans. *ibid.* Climat & particularité de ceux qui naiſſent en cette Ville. 145. Maladies. 149. Corrégiment & Baillage. 152-162. Commerce. 174. &c.
Guayaquil (Riviére de) I. 163. Etendue navigable juſqu'à l'*Ile Verte* & *la Puna*. *ibid.* Largeur de ce Fleuve & ſes *Eſtéros*. 164. Deſcription de ſes bords. *ibid.* Abonde en poiſſon. 169. Maniére d'y faire la pêche. 162. Sa ſource. 430.
Guayaquil, c'eſt de cette Ville qu'on apporte à *Lima* le Tabac pour les *Limpions*. I. 490. Le Merrein pour la bâtiſſe des maiſons, & le Cacao. 491. Menacée par l'Amiral *Anſon* & miſe en état de défenſe. II. 9. Sa longitude déterminée. 131.
Guaylas, Corrégiment. I. 495. 499.
Guayro, Os en maniére de dez avec quoi les *Indiens* jouent au *Paſſa*. I. 356.
Guaytambos, Fruit de Climat froid. I. 245.
Guerre, maniére dont les *Indiens* la font aux *Eſpagnols*. II. 61. Guerre Civile en *Ecoſſe* qui influe ſur l'état des priſonniers. 168.
Guinée, Eſpéce de Fauxbourg à *Portobélo*. I. 79.
Guinéos. Sorte de Platane. I. 68. Sont apportés des Pays chauds à *Quito*. 245.
Guzman (*Tello de*) fut le premier *Eſpagnol* qui pénétra juſqu'au lieu où eſt *Panama*. I. 99. & à celui où eſt *St. Chriſtofle de Chapo*. 115.

H.

Habilla de *Carthag'ne*, ce que c'eſt; ſa vertu contre la morſure des Serpens venimeux. I. 47. 55.
Habiller, terme de Pêcheur *François*, quel en eſt le ſens. II. 163.
Habitans de *Carthagéne*, comment diſtingués. I. 27. De *Portobélo*. 85. De *Panama*. 104.

De *Guayaquil*. 144. De *Quito*. 227. Des Villages de *Quito*. 263. D'*Otobalo*. 259. De *Latacunga*. 264 &c. De *Hambato*. 268. De *Chimbo*. & *Guaranda*. *ibid*. De *Cuenca*. 271. D'*Alauſi*. 273. De *Loxa*. 181 De *Popayan*. 287. D'*Atacames*. 96. De *Quixos*. 297 &c. De *Jaën de Bracamoros*. 302. De *St. Francois de Borgia*. 328.

Habitans de *Lima*. I. 454. Habiles dans le Commerce. 492. De l'Ile de *Noronna*. II. 98. De *Louïsbourg* & Iles adjacentes. 141. De l'*Acadie* font des plaintes contre les *François*. 144. De la *Nouvelle Angleterre* entreprennent la conquête de *Louïsbourg*. 145. Leurs Loix. 153. Ceux des Villages de *Terre-Neuve* en très-petit nombre. 160.

Habitations en grand nombre dans le terroir du *Cap François*. II. 124. Dans la *Nouvelle Angleterre* & autres Colonies. 153.

Haches de cuivre, inſtrumens des anciens *Indiens* ſe trouvent dans les *Guaques*. I. 384.

Haciendas du Corrégiment de *Quito*. I. 261. D'*Otobalo*. 260. De *St. Michel d'Ibarra*. 258. De *Riobamba*. 267. De *Chimbo*. 269. De *Cuenca*. 272. De *Popayan*. 301. De la Juriſdiction de *Chancay* produiſent force Maïz. 420. Celles des habitans de *Lima* fourniſſent à leur dépenſe. 444. Cultivées par des Négres Eſclaves. 478. Celles d'Oliviers ſont abondantes & peu cultivées. *ibid*. Celles de la Juriſdiction de *Canta*. 496. De la *Canête*. *ibid*. A *Andaguylas* produiſent beaucoup de Sucre. 505. Et à *Moquegua* des Vignes. 517. Sont appellées Habitations au *Cap François*. II. 124.

Hadley (*Jean*) invente un nouvel Inſtrument pour obſerver ſur Mer. I. 126.

Halebardiers du Viceroi du *Pérou*. I. 433. Le ſuivent dans toutes les fonctions publiques. 440.

Hambato. Village avec titre de Bourg ſur le chemin de *Guayaquil* à *Quito*. I. 188. Eſt un Baillage du Corrégiment de *Riobamba*. 265. Maiſons & Couvens. 267. Dommages cauſés à *Hambato* en 1698 par un tremblement-de-terre. *ibid*. Marques qui en ſont reſtées. *ibid*. Habitans. 268. Son terroir produit de la Cochenille. 276. 280. Riviére. 356.

Halley (*Manuel*) renouvelle & perfectionne l'art de trouver les longitudes en Mer, par le moyen des variations de l'Aiguille. I. 14.

Hanam-Cuſco, ſignification de ce mot. I. 491.

Haras dans le Corrégiment d'*Otobalo*. I. 260. Dans ceux de *St. Michel de Ibarra*. & de *Chimbo*. 258. 269.

Harrington (Le Comte de) Miniſtre & Sécretaire d'Etat en *Angleterre* reçoit l'Auteur avec beaucoup de politeſſe. II. 166.

Havane (La) I. 490. Marchandiſes des Vaiſſeaux *François* introduites en cette Ville. II. 125.

Havres de *Terre-Neuve*. II. 160

Hauteur de la colline de *St. Chriſtofle* près de *Lima*. I. 424. Des tours des Egliſes de cette Ville. 432.

Hauteur du Pole. *Voyez* Latitude.

Hazard (Le) découvre bien des choſes que l'étude ne peut découvrir. I. 3 &c.

Hector (Le) Vaiſſeau *François* qui court riſque de périr contre une Montagne de glace. II. 94.

Henrique Garcès, quelques-uns lui attribuent la découverte des Mines de Vif-argent de *Guanca-Belica*. I. 505.

Herbe du *Gallicien*, ſa vertu. I. 108.

Herbe du Coq, rare propriété qu'on lui attribue, & qui ne paroît pas aſſez avérée. I. 108. La *Tinta annil*, ou Indigo bâtard, croît au Pays d'*Atacames*. 296.

Herbe Camini, eſt la plus fine qu'on puiſſe tirer du *Paraguay*. I. 543. Commerce qui s'en fait. 552.

Herbe du Paraguay, il s'en conſomme une prodigieuſe quantité à *Lima* & dans tout le *Pérou*. I. 491. Elle ne croît qu'au *Paraguay*. 543. Débouchés de ce commerce. II. 60.

Herbe de palos, eſt la forte la plus commune du *Paraguay*. I. 543. Commerce. 552.

Héron (Le) Fregate *Françoiſe* priſe devant *Louïsbourg*. II. 157.

Hérons, de quatre ſortes ſur la Riviére de *Chagres*. I. 97.

Herpes, maladie fort commune. I. 42.

Herréra (Don *Pédro de*) Fondateur de *Carthagéne*. I. 20.

Hilapo, Village. I. 265.

Hiſtoires (Les anciennes) ne conviennent pas parfaitement avec ce qu'on voit aujourd'hui parmi les *Indiens*. I. 334.

Hiſtoriens du *Pérou* ne font point mention de *Caxamarca la Viéja*, ancienne Ville des *Indiens*. I. 483.

Hiver, comment diſtingué à *Carthagéne*. I. 38. A *Guayaquil*. 147. A *Quito*. 240.

Honduras, Province, reçoit des marchandiſes des Vaiſſeaux *François*. II. 125.

Hôpital de *Quito* I. 223. De *Riobamba*. 266. De *Cuenca*. 271. De *Loxa*. 275. De *St. Lazare de Carthagéne*. 41.

Hôpital à *Piura*, fameux pour le mal de *Naples*. I. 407. A *Truxillo*. 415.

Horlogers au *Paraguay*. I. 545.

Hôtel des Monnoyes à *Lima*. I. 489.

Hualpa, nom que quelques-uns donnent à l'*Indien* qui découvrit la Mine de *Potosi*. I. 522.

Huascar, Empereur *Inca*, tué par son frére *Atabuallpa*. I. 219.

Huayna Capac, *Inca*, fait la conquête de *Quito*, & y laisse son fils *Atabualpa*. I. 219. Défait les *Indiens* d'*Otaballo* & les fait décapiter dans le Lac ou Lagune de *Taguarcocha*. 220.

Hugot (Mr.) Horloger de Mrs. les Académiciens *François*. II. 7.

Huile d'Olive de peu d'usage à *Carthagéne*. I. 69.

Huile, qualité de celle de *Lima*. I. 478. Est moins chére dans cette Ville que dans les autres lieux des *Indes*. 487. Huile apportée de la Côte de *Pisco* & de celle de *Nasca*. 491. On en fait à *Arica*. 517. Celle de *Coquimbo* très-bonne. II. 58. Est transportée du *Pérou* au *Chily*. 60.

Humeur gaie des femmes de *Lima*. I. 451.

Humfroi (*Girber*) fut le premier *Anglois* qui entreprit de peupler *Terre-Neuve*. II. 159.

Hurin Cozco ou *Bas Cuzco*, par qui fondé. I. 507.

Hurtado de Mendoza (Don *André*) Marquis de *Cannéte*, Viceroi du *Pérou*. II. 32.

J.

Jacome Raymundo de Noronha. Gouverneur de la Ville de *St. Louis* du *Marannon* prépare une Armadille pour reconnoître ce Fleuve, & en donne le commandement à *Pédro de Texeira*. I. 323 &c.

Jadan, Village. I. 355.

Jaën, dernier Gouvernement de la Province de *Quito* du côté du Sud. I. 302. Peuplades fondées dans ce Pays par *Jean de Salinas*. 323. Climat. 304. Fertilité du terroir, & Fruits qu'il produit. *ibid.* Ses Mines autrefois fort abondantes en Or. 304. 375 &c.

Jaën, Ville, son état présent. I. 302 &c.

Jaën de Bracamoros, Gouvernement du ressort de l'Audience de *Quito*. I. 500.

Jambéli, Estéro de la Côte de *Tumbez*., ce qu'il a de particulier I. 151.

Jambons, on en fait à *Chiloé* qui sont fort bons. II. 60.

Jangade, le même que Balze. I. 166. *Voyez* Balze.

Jausoa, Corrégiment de l'Archevêché de *Lima*. I. 495. 493. Produit des Vicognes. 306.

Jauxa, Corrégiment par où passe la Riviére de *Lauricocha*, qui forme le *Marannon*. I. 308.

Ica, terroir abondant en Vignobles. I. 479.

Ica, *Pisco*, & *Nasca*, Corrégiment. I. 495. 497.

Ichu, petit jonc qui croît sur les *Paramos* du *Pérou*. I. 535.

Ichubamba, Riviére, quelle est sa source & son cours. I. 356.

Idoles que l'on trouve dans les *Guaques*, comment travaillées. I. 384.

Jérôme Fernandez de Cabrera, Comte de *Chinchon*, ordre qu'il donne. I. 324.

Jésuites, leurs Missions dans le Gouvernement de *Maynas* & leur zéle. I. 326. Autres Missions de ces Péres dans le *Paraguay*. 347.

Jeu (fureur du) Vice des habitans de *Quito*. I. 235. Et des autres Villes des *Indes*, quelle en est la cause. *ibid.* Les *Indiens* ne l'aiment point. 339.

Jeu de Passe, le seul que les *Indiens* jouent. I. 339.

Iguana, Animal. I. 106.

Iguarfongo, ou *Yuguarfongo*, nom du Pays peuplé par *Jean de Salinas*. I. 302.

Jibicatsu. Don *Jorge Juan* & Mr. *Godin* vont observer sur cette Montagne, où l'air n'est pas trop froid. I. 215.

Ile de la Barbade. II. 120. Des *Chévres*. 139. De la *Campana*. 132. De *Séchéo*, & *Ile des Etats*. 81.

Ile de Fernando de Noronna, où abordent les trois Fregates *Françoises*. II. 122. Crue déserte. 96. Appartient au Gouvernement de *Pernambuc*. 97.

Ile des Fleurs aux *Acores*. II. 103. A quelle distance les Fregates *Françoises* en étoient quand elles furent attaquées. 109.

Iles de Lobos ou *des Loups*. II. 2.

Ile de la Martinique, où *le Lys* vouloit relâcher. II. 119. Dépassée par cette Fregate que les courans font dériver. 121.

Ile de la Mocha, il ne faut pas en approcher quand on va à la *Mer du Sud*. II. 138. Canal entre cette Ile & la Terre-ferme. *ibid.* On la voit de loin quand il fait beau. *ibid.*

Ile d'Afuéra de *Juan Fernandez*, différence de Méridien avec le *Callao*. II. 21. N'a point de Port. 23.

Ile de Tierra de *Juan Fernandez*. II. 21. A une Baye où l'on peut mouiller. 22. Feu extraordinaire apperçu dans cette Ile. 66.

Ile de *Flamencos* dans le Golfe de *Panama*. I. 102.

Ile de *Naos*. I. 102.

Ile de *Périco* (l') est le mouillage des Vaisseaux. I. 102

Ile de la Trinité, lieu où selon d'autres aborda *Orellane* en quittant le *Marannon*. I. 322.

Iles, où l'on pêche les Perles, découverte & habitans. I. 117. Ile de la *Plata*. 123. De *Ste. Hélène*. *ibid.* Celles du *Marannon*, & entre

entre autres celle de *Joanos* ou de *Maravo*. 315.
Ile (*Joanes*) la plus grande du *Marannon*. I. 315.
Ile Royale. II. 114. Où étoit la Ville de *Louisbourg*. 139. Bayes. 143.
Ile de la Riviére de *Tayacaxa*, produit beaucoup de Coca. I. 504.
Iles de *Gualapagos*, leur nombre eſt incertain, & on ne ſait guére mieux leur véritable ſituation. II. 131.
Iles de la Côte de *Lima*, remplies de *Guanaés*. I. 486. De la *Terre de feu*. 90. Celles qu'il faut éviter. 94.
Ile de *St. Gabriel*, par qui découverte & ainſi nommée. I. 550.
Ile de *Ste. Marie*. II. 27. Latitude de cette Ile & différence de Méridien. *ibid.* Danger que l'on court en approchant d'elle ſi l'on n'y prend garde. 28. Il faut la doubler pour entrer dans le Port de *la Conception*. 43.
Ile de Terre-Neuve. II. 114. Cédée aux *Anglois* par la *France*. 140. Célébre par la pêche de la Morue. 159. Deſcription de cette Ile. 160. En quoi conſiſtent ſes richeſſes. 162.
Ile de Titi-caca, où la fable des premiers *Incas* prit naiſſance. I. 534. Regardée comme ſacrée par les *Indiens* & pourquoi. *ibid.*
Ile de Wight. II. 167.
Illimani, Montagne qui abonde en richeſſes. I. 533.
Ilmal, lieu où finiſſent leurs obſervations Mrs. *Bouguer* & *de la Condamine*. I. 136.
Ilo, Port de la *Mer du Sud* ſitué dans la nouvelle Carte. II. 132.
Impériale (L') Ville du *Chily* ruinée par les *Indiens*. II. 32. Autrefois Siége Epiſcopal transféré à *la Conception*. 34.
Impersonalité, façon de parler des habitans de *Quito*. I. 270.
Inca (*Pierre d'*) ce que c'eſt, & à quoi elle ſervoit. I. 383.
Inca-Pirca, ce qu'on entend par-là à *Quito*. I. 391.
Incas (Les) civiliſoient les Peuples qu'ils ſubjuguoient. I. 391.
Inca Roca, achéve la conquête de *los Charcas*. I. 517.
Inca Viracocha, reçoit les ſoumiſſions des *Curacas* du *Tucuman*. I. 538.
Incendie (L') Fregate. Journal de ſon voyage à *Carthagéne*. I 10.
Incendies arrivés à *Guayaquil* neuf fois I. 142. La Ville de *Panama* détruite par un incendie. 101.
Incurables, Hôpital à *Lima*. I. 429.
Indiennes (Femmes) des Nations idolâtres du *Chily* cultivent les *Chacares* & fabriquent des Toiles. II. 63.
Indiennes Moyas, ſont rendues aux *Eſpagnols* par les *Indiens* mêmes du *Chily*. I. 539
Indiennes (Les femmes) ne s'enivrent jamais. I. 338. Leurs occupations. 336. Affection ſinguliére qu'elles ont pour les animaux qu'elles élévent. 340. Comment elles portent leurs enfans quand elles marchent. 341. Leur habillement. 232.
Indiens. Maniére extraordinaire & adreſſe dont ils pêchent en Mer. I. 153. Ceux de *la Puna* payent leurs tributs en mangles. 158. Ils ont trouvé la maniére de gouverner les Balzes & non ſans fondement. 168. Abandonnent les Aſtronômes ſur le Mont de *Pichincha*. 198. Leurs jugemens touchant les opérations de ces Meſſieurs. 203. Aiment les Proceſſions & Fêtes de taureaux & pourquoi. 227. Métiers qu'ils exercent à *Quito*. 229. Leur habillement dans cette Province. 230. Leur ſtature & leurs forces. 232, 233. Leur coutume de conſerver leurs cheveux. 232. Enclins au vol & adroits à voler. 236, 237. Fabriquent des toiles dans les Corrégimens d'*Otabalo*. 259. De *St. Michel d'Ibarra*. 258. De *Riobamba*. 267. De *Quéro*. 268. De *Cannaris*. 272. Et du *Paraguay*. 347.
Indiens. Génie de ceux de *Quito* en général. I. 335. Tems infini qu'ils employent dans leurs ouvrages. 336 Pareſſeux au ſuprême degré *ibid.* Leurs fêtes. 338. Leur deuil. 339. Leur maniére de vivre. *ibid.* &c. Leurs habitations. 340. Leurs voyages. *ibid.* &c. Leur Langue. 341. Leur Religion. *ibid.* Il y en a peu qui communient. 343. Leurs mariages. *ibid.* Leur maniére de ſe confeſſer. 344. Ceux des Villes ſont plus ſenſés & plus civils. 347. Leur connoiſſance dans les Sciences. 381. Leurs ouvrages ou tombeaux. *ibid.* Miroirs qu'on y trouve. 383. Leurs édifices anciens. 386.
Indiens (Les) épouvantés du mauvais tems qu'ils avoient ſouffert à *Pambamarca* s'enfuyent tous & abandonnent D. *Jorge Juan* & Mr. *Godin*, ſe ſauvent au Village de *Quinche*, dont les habitans auſſi allarmés s'enfuyent avec eux. I. 213.
Indiens guerriers du Pays de *Quixos* font des courſes dans ce Pays, & en détruiſent les Chacares. I. 298. Ceux de *Macas* ſe ſoulévent & ruïnent les principaux Etabliſſemens. 300. On ſouffre beaucoup de leur part. 301. Ceux de *Jaën* détruiſent les principaux Etabliſſemens d'*Iguarbongo* & de *Pacamoros*. 302. 395. Mépriſent l'or. 304. On croit que les *Turimaguas* ſont la Nation dont les femmes combattirent contre *Orellane*, & à qui il donna le nom d'*A-*

mazones. I. 318. Nations *Indiennes* qui ont reçu la Foi *Chrétienne*. 327. Divers en partie de coutume & de langage. 328. Quelques-uns ſe défigurent à l'excès. 330. Poiſon dont ils ſe ſervent pour la pêche & pour la chaſſe. *ibid.* Leur adreſſe à travailler les Emeraudes. 385.

Indiens de *Tumbez* étonnés à la vue des *Eſpagnols*. I. 404. De *Sécbura*, ont un autre langage que ceux de *Quito* & des autres lieux du *Pérou*. 409. Ceux d'*Arauco* & de *Tucapel* détruiſent la Ville de *la Conception*. II. 32. Tuent *Pédro de Valdivia*. 52.

Indiens Chiquitos, appartiennent aux Miſſions des *Jéſuites*, & ſont vaillans. I. 537. Leurs Villages. 541. Coutumes & gouvernement. 546. 547.

Indiens Chonos, vont pêcher dans l'Archipel de *Chonos*. II. 133. Ceux de Terre-ferme rencontrent des *Anglois* mourant de faim, & les ſecourent. 136.

Indiens idolâtres, les Miſſions du *Paraguai* en ſont environnées. I. 541. Tiennent en allarmes les Villes de *Santa Fé*, *Santiago* & *Salta*. 542. 552. Leurs coutumes. II. 61. 66.

Indiens Guaranies, c'eſt par eux que commencent les Miſſions du *Paraguay*. I. 541. Leurs mœurs & coutumes. 544. 546, 547. D'où ils avoient tiré l'argent que *Gaboto* reçut d'eux. 551.

Indiens Marancocbas, ſont voiſins de la Province de *Tarma*. I. 498.

Indiens Purumancas, repouſſent l'Inca *Tupanqui*. II. 51.

Indiens de *Buénos-Ayres*, maſſacrent *Juan Dias de Solis*, qui découvrit le premier la Riviére de *la Plata*. I. 550.

Indiens de l'*Ile Royale*, recevoient des ſecours de *France*. II. 141. Leur maniére de vivre. 142. Ceux du *Petit Nord*. 161. Familiers avec les *François*. 166.

Indigo de la *Nouvelle Eſpagne* eſt apporté à *Lima*. I. 490. Croît en abondance au Cap *François* II. 124.

Inna-Quito. Plaine au Nord de la Ville de *Quito*. I. 219.

Innocent XI. érige en Ordre régulier la Congregation des *Bethléemites*. I. 223.

Inondation cauſée par le Volcan de *Carguaraſo*. I. 277. &c.

Inquiſition de *Carthagéne*, ſa juriſdiction. I. 23. Commiſſairerie de ce Tribunal à *Panama*. 101. A *Popayan*. 287. L'Inquiſition de *Quito* dépend de celle de *Lima*. 225.

Inquiſition, Tribunal à *Lima*. I. 435. A un Commiſſaire à *Cuzco*. 510. A *Aréquipa*. 515. A *la Plata*. 521. A *Santiago*. II. 50. Avanture de ce Tribunal avec le Pilote ſurnommé *le Sorcier*. I. 15.

Inſcription ſur des Pyramides élevées par ordre du Roi dans la Plaine de *Taruqui*. II. 6.

Inſectes, foiſonnent à *Carthagéne*. I. 42. 54. A *Guayaquil*. 147. &c. Fort rares à *Quito*. 241.

Inceſtes, fort communs parmi les *Indiens*. I. 344.

Inſtrument nouveau pour obſerver la Latitude en Mer, inventé par Mr. *Hadley*; deſcription de cet Inſtrument. I. 126. Uſage & utilité. 135.

Jonc (Petit) croît ſur les *Paramos*. I. 360.

Jonc ſur les bords du Lac de *Titi-caca*. I. 53. Employé dans la conſtruction du Pont du *Deſaguadére*. I. 114.

Journal du voyage de *Cadix* à *Carthagéne* ſur le Vaiſſeau *le Conquérant*. I. 8. Sur la Fregate l'*Incendie*. 10.

Journaux, peu conformes. II. 88, 89. Ceux des anciens Voyageurs ne ſont pas d'accord ſur la quantité & le tems des Courans. 89.

Ipiales & Rio Mayo, derniéres appartenances du Gouvernement de *Popayan* du côté du Sud. I. 288.

Iſamba, Village. I. 265.

Iſlimbi, Village. I. 264.

Iſthme de *Panama*. I. 114.

Juan (Don *George*) nommé pour aſſiſter les Académiciens *François*. I. 8. Fait une Diſſertation ſur la raiſon & la théorie de la maniére de gouverner les Balzes. 168. Va ſur la Montagne de *Pambamarca*. 194. &c. Prolonge la Méridienne vers le Nord. 205. On l'attend de retour de *Quito* pour continuer la mesure Géométrique de la Méridienne. 209. &c. Achéve à *Papa-Uru* & va à *Quito*. 215. Revient continuer les obſervations. *ibid.* Paſſe de *Mulmul* & de *Guayama* à *Riobamba* & de-là à *Quito*. 216. Aſſiſte à une expérience Anatomique. 366. Obſerve un arc particulier de la Lune. 368.

Juan (Don *George*) appellé à *Lima* par le Vicerol. I. 400. Pourquoi. 401. Meſure la hauteur de la Colline de *San Chriſtoval*. 424. Satisfait aux Commiſſions du Vice-roi & s'en retourne à *Quito*. II. 1. Détermine la latitude de *Payta*. 4. Va au ſecours de *Guayaquil*. 9. Fait un ſecond voyage à *Lima*. 12. Prend le commandement de la Fregate *la Bélen*. 13. Courſes qu'il fait. *ibid.* & 27. Obſerve les variations de l'Aiguille. 30. 74. 122. 128. Détr-

termine la latitude de *Valparayſo*. 67. Retourne à *Quito*. 73. Paſſe à *Pueblo Viejo*, & pourquoi. 74. S'embarque à *Lima* pour retourner en *Eſpagne*. *ibid.* &c. Son voyage par le *Cap Hornes*. 90. Son eſtime convient à peu de choſe près avec l'atterrage, & quelle en eſt la raiſon. 120. Ses obſervations au *Cap François*. 123. Arrive à *Breſt*. 128. Son rapport à l'Académie des Sciences à *Paris*, & ſon retour à *Madrid*. *ibid.* Carte Géographique de la *Mer du Sud* dreſſée par lui même. 129.

Juan Lopez, Village du Pays de *Macas*. I. 300.

Jugemens que l'on fait dans la Province de *Quito* au ſujet de nos obſervations. I. 202, &c. Quel jugement on doit faire de la capacité & de la maniére de penſer des *Indiens*. 342.

Juriſdiction du Gouvernement de *Carthagéne*. I. 24. De l'Audience de *Panama*. 114. Du Corrégiment de *Guayaquil*. 152. De la Préſidence de *Quito*. 224. 256. De l'Audience de *Quito*. 252——329.

Juſſieu (Mr. de) Botaniſte du Roi *Très-Chrétien* deſtiné pour les Obſervations Phyſiques aux *Indes*. I. 19. Découvre les eſpéces de *Niguas*. 60. Son ſentiment ſur la Maladie nommée *Vicho*. 273. Vient à *Loxa*, & y enſeigne à diſtinguer les deux ſortes de *Quinquina*, & la maniére de le prendre avec ſuccès. 275. Expérience qu'il fait ſur la *Cucha*. 366. Loue l'adreſſe des *Indiens* à ſaigner. 347.

Juſſieu (Mr. de) Botaniſte de Mrs. les Académiciens *François*, réſolu d'attendre une occaſion ſure de repaſſer en *Europe*. II. 76.

Juſte (Le) Vaiſſeau-Amiral de l'Eſcadre de Mr. de l'*Etenduaire*. II. 126.

Juſtiniani (*Juan Vincent*) entreprend de peupler le Pays d'*Atacames* & d'ouvrir une route de-là juſqu'à *Quito*, ſans ſuccès. I. 294.

L

Lachas, Village du Gouvernement d'*Atacames*. I. 303.

Lacs, les *Indiens* du *Chily* ſont adroits à s'en ſervir. II. 35. De quoi faits. 36.

Lac Xarayes, entre lequel & *Santa Cruz de la Sierra* ſont les terres habitées par les *Indiens Chiquitos*. I. 537.

Lac de Titicaca ou de *Chucuito*, eſt dans le Pays appellé *Collao*, & eſt le plus grand Lac de l'*Amérique* Méridionale. I. 534, &c.

Ladinos, qui ſont ceux qu'on nomme ainſi. I. 347.

Lagune (La) Village principal des Miſſions du *Maranon*. I. 325. Arrivée du P. *Samuel Fritz* dans ce Village. 326.

Laine de *Seibo*, à quoi bonne I. 176.

Laine de *Vicogne*, vient à *Lima* des Provinces de la *Tierra*. I. 491. Fait partie du Commerce de *Caſtro Virreyna*. 506.

Lambayéque, gros Village. I. 412. Riviére qui paſſe auprès. *ibid.* Fertilité du terroir. *ibid.* Placé dans la nouvelle Carte. II. 132.

Lampa, Corrégiment de l'Evêché de *Cuzco*. I. 510. 512.

Lampangui, Montagne abondante en Mines de toute ſorte de métaux. II. 59.

Lances en uſage chez les *Indiens* du *Chily*, qui ſont fort adroits à les manier. II. 35, 36.

Lancettes de pierres dont les *Indiens* ſe ſervoient. I. 384.

Langue des *Indiens* du *Marannon*. I. 328. La Langue de l'*Inca* uſitée dans la Province de *Quito*. 237. 341. La Langue *Eſpagnole* eſt peu en uſage parmi les *Indiens*. 341. Il ſeroit néceſſaire de la leur rendre plus familiére. 347.

La Piedad y San Miguel, Village. I. 118.

Lapins. On en trouve dans les *Paramos* de *Quito*. I. 250. 362.

Lapis Azuli, Mines de cette eſpéce au *Chily*. II. 41.

La Préſentation de Chayabitas, Village des Miſſions du *Marannon*. I. 328.

Larecaxa, Corrégiment. I. 532, 533.

Larcin, les *Indiens* y ſont fort enclins, & particuliérement ceux du *Petit Nord*. II. 166.

Lares (*Los*) Lieu ainſi appellé où l'on recueilloit autrefois une grande quantité de Sucre. I. 511.

Las Caldas, Vaiſſeau à bord duquel D. *Jorge Juan* & D. *Antonio d'Ulloa* partent pour *Guayaquil*. II. 2.

Latacunga, Village avec le titre de Bourg, Chef-lieu de Corrégiment dans la Province de *Quito*. I. 189. Sa ſituation. 263. Etendue de ſon Corrégiment. 264. Climat. *ibid.* Terroir. *ibid.* Habitans. *ibid.* Egliſes & Couvens. *ibid.* &c. Riviére. 356. Mines d'Or & d'Argent de ſa juriſdiction. 376.

Lalangufo, Montagne. I. 210. Riviéres qui y ont leur ſource. 336.

Laval (Le Pére) ſes obſervations. I. 9.

Lavoirs d'Or dans la juriſdiction de *Carabaya*. I. 513. Près de *Valparayſo* & de *la Conception*. II. 59.

Laurent (Le Pére) *Lucéro*, Supérieur des Miſſions du *Marannon*, les *Indiens Omaguas* s'adreſſent à lui pour obtenir des Miſſionnaires. I. 326.

Laurico ha, Lagune d'où ſort une des Riviéres

res qui forment le *Marannon*. I. 307.
Lautaro, fameux Chef des *Indiens* du *Chily*, fait la guerre aux *Eſpagnols* & s'empare d'un Fort. II. 32.
Late, Village du Corrégiment du *Cercado*. I. 435.
Latitude de *Carthagéne* des *Indes*. I. 20. De *Portobélo*. 77. De l'Embouchure du *Chagres*, 94. De *Panama*. 98. De *Manta*. 123. Du *Guayaquil*. 141. De *Riobamba*. 295. De *Cuenca*. 270. De *Popayan*. 285. D'*Archidona*. 297. D'*Abila* ou *Avila*. 268. De *Macas*. 299. De *Jaën* 303. De *Chuchunga*. *ibid*. De *St. François de Borgia*, 328. Inſtrument pour obſerver la latitude en Mer. 126.
Latitudes de *Tumbez*, I. 403. D'*Amotapé*. 405. De *Piura*. 406. De *Séchura* 408. De *Lambaéque*. 412. De *San Pédro*. 413. De *Truxillo*. 414. De *Moche*. 415. De *Guarmey* 418. De *Chancay*. 420. De *Lima* 423. De *Buénos-Ayres*. 551. De *Payta*. II. 4. De l'Ile de *Ste. Marie*. 27. Ne peuvent être obſervées de quelques jours dans la traverſée du *Callao* au *Chily*. 14. De *la Conception*. 33. De *Santiago*. 47. De *Coquimbo*. 55. De *Valparayſo* 67. Juſqu'à quelle hauteur doivent arriver les Vaiſſeaux qui paſſent à la *Mer du Sud* par le *Cap Hornes*. 90. Celle qu'on doit prendre pour aller de la *Mer du Sud* en *Europe*. 95. De l'Ile de *Noronha*. 100. Du *Cap François*. 122, 123. Du *Cayco grande*. 127. De *Louïsbourg*. 139. De *Plaiſance*. 160.
Layca-cota, fameuſe Miniére d'Argent dans le Diſtrict de *Paucarcolla* appartenante à *Joſeph Salcédo*, dont elle occaſionne la mort. I. 536.
Lazaro (Don) *de Flores*, a trouvé le premier la maniére de trouver la longitude en Mer par la variation de l'Aiguille. I. 15.
L'égalité obſervée par les *Indiens* dans le Commerce. II. 62. Par les *Quartiers*. I. 156.
Léogane, Port de l'Ile de *St. Domingue*. II. 123. Nombre de Vaiſſeaux *François* qui y abordent annuellement. 125.
Léopards dans les Montagnes de *Carthagéne*. I. 49.
Léopards, dans les Montagnes de la juriſdiction de *la Paz*. I. 531.
Lépre ou *Mal de St. Lazare*, rien moins que rare à *Carthagéne*, & pourquoi. I. 41.
Ligne de Lok. Longueur qu'elle doit avoir pour éviter les erreurs des diſtances naviguées. I. 9.
Ligne de ſéparation entre les Domaines des Couronnes d'*Eſpagne* & de *Portugal* fait les bornes du Gouvernement de *Maynas* & du *Marannon*. I. 306.
Ligua (La) Lieu dans le *Chily* où il y a des Mines d'Or. II. 59.
Lima, Cité, année de ſa fondation. I. 241. C'eſt dans cette Ville qu'on apporte tout l'Or que l'on tire des Mines de *Popayan*. 375.
Lima-Tambo, lieu près duquel paſſe la Riviére d'*Apurimac* qui ſe décharge dans le *Marannon*. I. 308.
Lima, Capitale du *Pérou*. I. 422. Deſcription de cette Ville telle qu'elle étoit avant le dernier tremblement de terre. 423. Pourquoi appellée *Ville des Rois*. *ibid*. Riviére qui paſſe auprès. 424. Il n'y fait jamais d'orage, & l'on n'y voit jamais ni éclair ni tonnerre. 463. Tremblemens de terre qu'elle a eſſuyés. 464. Entiérement renverſée & détruite par le dernier. 467. On n'y connoît ni Animaux ni Serpens venimeux. 473. Maladies qui y régnent. *ibid*. Aménité de ſes campagnes. 477. Abondance des choſes néceſſaires à la vie. 484. Son Commerce. 488. Son Audience. 494. Cette Ville eſt placée dans la nouvelle Carte de la *Mer du Sud*. II. 132.
Limons Sentiles, ce que c'eſt. I. 68.
Limpie Pongo ſur la Montagne de *Cotopaxis*, Don *Jorge Juan* & Mr. *Godin* y vont. I. 214.
Limpions de tabac, ce que c'eſt. I. 490.
Lions bâtards, ſe trouvent dans les Pays de *Quixos* de *Jaën Bracamoros*. I. 305.
Lipes, à combien d'argent monte le minerais des Mines de *Lipes*. I. 378.
Lipes, Corrégiment. I. 521. 525.
Liſongero, Oiſeau. I. 365.
Litiéres, on s'en ſert pour traverſer les Déſerts du *Pérou*. I. 408.
Lito, Village. I. 265.
Livrées à *Lima*. I. 437.
Llamas (Don *Joſeph de*) Général des Armées du *Pérou* & Gouverneur du *Callao*, accompagne le Commandant de la *Mer du Sud* à *Lima*. II. 71.
Llama, Animal des *Indes*, ſa figure & à quoi il eſt bon. I. 365.
Lliella, eſpéce de Vêtement des Femmes *Indiennes*. I. 331. &c.
Llama, Animal particulier au *Pérou*. I. 490. 495.
Llaoin, Montagne du *Chily* abondante en Mines. II. 59.
Llimpi, Ce que c'eſt & à quel uſage employé par les *Indiens*. I. 505.
Logronno, Ville riche du Pays de *Macas* détruite

truite par les *Indiens*. I. 300.
Londres, D. *Antonio de Ulloa* fait un voyage à cette Ville. II. 170.
Longitude des lieux, maniére de la trouver par la variation de l'Aiguille. I. 14. Longitude de *Lorotava* & du *Pic de Ténériffe*. 10. De *Carthagéne* des *Indes*. 20. De *Portobelo*. 77. De l'embouchure de la Riviére de *Chagres* 94. De *Panama* douteuſe. 98. Du Cap de *St. François*. 122. De *Guayaquil*. 142. De la Ville de *Quito*. 219 De *Riobamba*. 265. De *Cuenca*. 270. De *Popayan*. 285. D'*Archidona*. 297. D'*Avila*. 298. De *Macas*. 299. De *Jaën*. 302. De *Chuchunga*. 303. De *St. François de Borgia*. 327.
Longitude de *Lima* I. 424. De *la Conception*. II. 33. De *Valparayſo*. *ibid.* Du *Guaric*. 123. De *Panama*. 131. De *Guayaquil*. *ibid.* Comment marquées dans la nouvelle Carte. 137. Longitude de *Louïsbourg*. 139.
Louïs XIV. envoyoit des Vaiſſeaux de guerre à *Louïsbourg* pour protéger la pêche de la Morue. II. 108. Céde la Ville de *Plaiſance* aux *Anglois* & toute l'Ile de *Terre-Neuve*. 150.
Louïsbourg, Port de l'*Ile Royale* ou *Cap Breton*. II. 139. Fortereſſes qui le défendent, *ibid.*
Louïsbourg, Deſcription de cette Ville. II. 139. Aſſiégée par les *Anglois*. 147. Et priſe. 150.
Louïs-Eraſme (Le) Fregate *Françoiſe*. II. 67. Priſe par les *Anglois*. 107.
Loix des Colonies *Angloiſes*. II. 154.
Lope de Olane découvre l'embouchure de la Riviére de la *Chagres*. I. 95.
Loréto, Village du Gouvernement de *Quixos*. I. 298.
Loups marins, ſervent à faire connoître le voiſinage de la terre en allant à *Payta*. II. 2. Se font voir près des Iles de *Juan Fernandez*. 16. Dans la Baye en grand nombre. 23. &c. Se nourriſſent de poiſſon. 26.
Loups d'Aceyte ou (d'*huile*) dévorés par les autres quand après avoir été bleſſés ils ſe jettent dans l'eau. II. 24.
Loya. Ville & Chef-lieu du Corrégiment du même nom dans la Province de *Quito*, fondation, grandeur & climat. I. 275. Villages de ſa jurisdiction. *ibid.* Egliſes & Couvens. 275. Son terroir produit de la Cochenille ſemblable à celle d'*Oaxaca*. 276. &c. Génie & coutume des habitans de *Loya*. 281. Ses Corrégidors jouiſſent des honneurs de Gouverneurs d'*Yaguarlongo*, & ſont en même tems Alcaldes-Mayeurs des Mines de *Laruma*. 281.
Loyola, Ville du Gouvernement de *Jaën* I. 303.
Joſeph (Don *Juan*) *Loya y Acunna*, Savant dans l'Hiſtoire Naturelle. I. 301.
Lucanas, lieu remarqable par un Volcan qui creva la même nuit que *Lima* fut détruite par le dernier tremblement de terre. I. 468.
Lucumba, fournit de bons vins à *Lima*. I. 487.
Lumiére, pourquoi l'on n'en voit point quand les matiéres combuſtibles, qui cauſent les tremblemens de terre, s'enflamment. I. 472.
Lurigancho, Village. I. 435.
Lurin, Village. I. 435.
Luzerne, croît en abondance dans les Campagnes de *Lima*. I. 478.
Lys (Le) Fregate *Françoiſe*. II. 67. D. *Jorge Juan* s'embarque à bord de cette Fregate. 77. Elle relâche à *Valparayſo* pour ſe radouber & remet à la voile. 79. Double le *Cap Hornes*. 117. Arrive à *Breſt*. 128. Le Capitaine *David Cheap* & deux autres Officiers *Anglois* à bord de cette Fregate. 135.

M.

Macapa, Fortereſſe des *Portugais* ſur le *Marannon*. I. 314.
Macas, ſecond Baillage du Gouvernement de *Quixos*. I. 296. Son étendue. 299. Habitans. *ibid.* Climat & qualités du Pays. 300. Ses productions. 301. Ses Mines ſe ſont perdues. 373.
Macas, Ville Capitale appellée autrement *Séville d'Or*. I. 299. &c.
Macas (Montagne de) autrement *Sanguay*, deſcription, & Volcan. I. 352.
Machache, Village. I. 261.
Machala, Village du Baillage de *la Puna* ſitué ſur la côte de *Tumbez*. I. 158. Abonde en Cacao. 157.
Machangara. Riviére qui paſſe près de la Ville de *Quito*. I. 220. Par *Cuenca* paſſe une autre Riviére de même nom. 270.
Macha, Farine d'orge, nourriture ordinaire des *Indiens*. I. 339. &c.
Maſtallan, Lagune au *Paramo* de *Tiolma*. I. 356.
Madeleine (Riviére de la) découverte des principales branches de ſa ſource. I. 285.
Maléra, Riviére qui dégorge ſes eaux au *Marannon*: les *Portugais* remontent par-là juſqu'à *Santa Cruz de la Sierra*. I. 309.
Maëſtre de Campo, titre du Gouverneur d'*Apolobamba* I. 514.
Maëſtre de Campo au *Chily*. II. 34. Aſſiſte aux Parlemens. 64.
Maillard (L'Abbé) Curé des *Indiens* de l'*Ile Royale*. II. 144.

Maiſons le long des bords du Fleuve de *Guayaquil*, comment fabriquées. I. 164. Belles maiſons de *Quito*. 222. Matériaux dont on les fait. *ibid.* Maiſons de *Latacunga*. 263. De *Riobamba*. 266. De *Cuenca*. 270. De *Popayan*. 285. Des *Indiens* en général. 340.

Maiſons de *Tumbez*. I. 403. D'*Amotapé*. 405. De *San Miguel de Piura*. 406. De tous les Villages des Vallées. 409. De *Truxillo*. 414. De *Santa*. 417. De la *Barranca* 439. Maniére dont on bâtit les maiſons à *Lima*. 426. 483. Maiſons de *Caxamarca la Viéja*. 483. De *Guamanga*. 502. De *Cuzco*. 508. D'*Aréquipa*. 514. De *la Plata*. 519. Des Villages de *Paraguay*. 545. De *Buénos-Ayres*. 551. De *Santa-Fé*. 552. De *Payta* II. 4. De *la Conception*. 33. De *Santiago*. 48. De *Coquimbo*. 56. Des *Indiens Gentils* du *Chily*. 63. De *Valparayſo*. 67. De *Louisbourg*. 139. Des *Indiens* de l'*Ile Royale* & du *Canada*. 144.

Maiſons des Monnoyes fort extraordinaires à *Boſton*. II. 515.

Maiſon-Forte (Le Marquis *de la*) Capitaine de Vaiſſeau, monte le *Vigilant*. II. 148. Attaqué par toute une Eſcadre *Angloiſe* ſe défend très-longtems avec un grand courage, & eſt enfin obligé de céder à la force. *ibid.* Sa rélation touchant la Colonie de *Boſton*. 155.

Maïz abondant à *Carthagéne*. I. 62. Ses divers uſages. *ibid.* Sert de pain, & à d'autres uſages aux *Indiens* de *Quito*. 249. Récolte dans le terroir de *Quito*. 261. De *St. Michel d'Ibarra*. 258. Abonde ſur la Riviére de *Tumbez*. 404. A *Chocopé*. 413. A *Truxillo*. 415. A *Guaura*. 419. A *Chancay*. 420. Avantageux pour l'engrais des Beſtiaux. 481.

Maladies ordinaires à *Carthagéne*. I. 39. A *Portobélo*. 84. A *Guayaquil*. 149. A *Quito*. 241. Maladies des *Indiens*. 349 &c.

Maladie Vénérienne, générale à *Quito*. I. 242. Les *Indiens* n'y ſont point ſujets. 349. Commune à *Lima* & dans tous ces Pays. 476.

Maladies diminuent les agrémens de *Lima* & des environs. I. 463. Ordinaires au *Guaric*. II. 126.

Maladies ordinaires à *Lima*. I. 473. Maladie ſinguliére parmi les femmes. 475. Les Maladies diminuent conſidérablement le nombre des habitans du *Paraguay*. 548. Au *Cap François*. II. 126.

Maldonad (Don *Pedro*) entreprend de peupler le Pays d'*Atacames*, ſes ſuccès; vient en *Eſpagne* & reçoit le titre de Gouverneur dans toutes les formes. I. 294. Meſure la largeur & la profondeur du *Marannon*. 313. Recherches qu'il fait au ſujet des *Amazones*. 318.

Malpelo, Ile qu'il faut éviter en naviguant de *Panama* au *Pérou*. I. 139.

Mama-Ocllo, femme du premier *Inca*, Fondatrice de *Hurin Cozco*. I. 507. 534.

Mama Rumi. Ce que c'eſt. I 180.

Mambi, ſorte de Craye que les *Indiens* aiment à mâcher avec la *Cuca*. I. 291.

Mamèis, ſorte de Fruit. I. 67.

Manceriche (*Pongo de*) ce que c'eſt. I. 303. Péril de ce paſſage. 312. Pourquoi. 313.

Manganches, Village du Baillage de *Babahoyo* I. 158.

Mangles, Arbres. I. 157. Les *Indiens* donnent de ces arbres pour tribut. 158.

Mangles, Arbres qui abondent ſur l'Eſtéro de *Jambéli*. I. 402.

Mani, ſorte de Fruit. I. 69.

Manioc. Racine dont on fait la Caſſave. II. 99.

Manzo (Don *Joſeph*) Préſident & Gouverneur du *Chily* II. 67.

Manta, Village ainſi appellé anciennement. I. 153. Bâti ſur la plage de la *Mer du Sud*. 122. Sa latitude. 123. Il y avoit ci-devant une pêche de Perles. 158.

Manta. Côte maritime du Corrégiment du *Guayaquil* où l'on trouve des Emeraudes dans les tombeaux des anciens *Indiens*. I. 385.

Manta, ſorte de Poiſſon dangereux pour ceux qui pêchent les Perles. I. 112. Maniére de ſe défendre contre ces monſtres. *ibid.* La quantité de *Mantas* a fait donner le même nom au Village & au Golfe de *Manta*. I 153.

Manta, Côte de la juriſdiction de *Guayaquil*. II. 10. L'Amiral *Anſon* y débarque tous les priſonniers *Eſpagnols*. 11. Comment placée dans la nouvelle Carte de la *Mer du Sud*. 131.

Mantas, ſortes de Mosquites. I. 57 &c.

Manuel (Le Pére *Rodriguez*) rapporte un cas bien ſingulier. I. 273.

Manzanillo, Fort dans la Baye de *Carthagéne* démoli par les *Anglois*. I. 25.

Manzanillo, Arbre & Fruit les plus extraordinaires dont on ait jamais ouï parler. I. 44.

Mapocho, Vallée au Royaume de *Chily*. II. 48.

Maqui Maqui, Terre qui a une vertu particuliére pour la guériſon des Dartres. I. 42.

Marccaybo (Cacao de) I. 64.

Marannon. I. 322.

Marannon, ou Riviére des *Amazones*. Voyez *Amazones*.

Marchandiſes précieuſes qu'on porte au *Pérou*, ſont débarquées à *Payta*. I. 486. Apportées d'*Angleterre* à la Côte de la *Floride*. II.

II. 156. Et à *Terre-Neuve*. 161.
Marées dans la Baye de *Carthagène*. I. 25. A *Portobélo*. 81. A *Panama*. 103. Dans le Golfe de *Guayaquil*. 124. Dans la Riviére de cette Ville. 164. Particularité qu'on obſerve entre les marées de la *Mer du Nord* & celles de la *Mer du Sud*. 102. Effets de la marée dans les *Eſtéros*. 311. Dans le *Marannon* on remarque les marées à 200 lieues de ſon embouchure. 314.
Mariages. Comment célébrés par les *Indiens*. I. 343.
Marie. Huile Marie ce que c'eſt. I 44.
Marimondas, ſorte de Singe, deſcription de cet animal. I. 190.
Marquiſe d'Antin (La) Fregate *Françoiſe* à la *Mer du Sud*. II. 78. Son départ pour l'*Europe*. *ibid.* Voye d'eau découverte & bouchée. 82. Forces de cette Fregate, qui ſe rend à deux Corſaires *Anglois*. 106.
Mary-Land, Province dans la partie Orientale de la *Floride*. II. 151.
Martinique (La) Ile, ſa diſtance en longitude de *Cadix*. I. 9. 11.
Matanzas à la Conception, ce que c'eſt. II. 38, 39. A *Santiago*. 58.
Matapalo, Arbre ſingulier, pourquoi ainſi nommé. I. 191.
Maté, boiſſon faite de l'herbe du *Paraguay*, & maniére de la prendre. I. 235.
Mate, boiſſon fort commune à *Lima*. I. 487.
Mathieu (Saint) des Emeraudes, Village du Gouvernement d'*Atacames*. I. 339.
Matelotage, ce que les *Indiens* entendent parlà. I. 336.
Matiére inflammable, comment elle ſe trouve dans les Volcans. I. 470. Contribue aux tremblemens de terre. 469. Et eſt cauſe de leur fréquence. 472.
Maux de tête, ſont des barométres pour les Habitans de *Lima*. I. 463.
Maynas, Gouvernement ſur le *Marannon*, eſt le dernier de la Province de *Quito* vers l'Orient. I 390. Par qui découvert. 322. Conféré à D. *Diégo Baca de Véga*. *ibid.* Etendue de ce Pays, & Villages qu'il contient. 306. 327. Il y a des Mines d'Or dans ſa jurisdiction. 379.
Mélipilla, Corrégiment du *Chily*. II. 52. 55.
Mendoza, Ville. II. 53. 56.
Mendinuéta, (Don *Pédro de*) commandant la Fregate l'*Eſpérance* double le *Cap Hornes*. II. 31.
Mer (La) ſe retire loin de ſes bornes ordinaires après un grand tremblement de terre. I. 467, 468. Occupe une partie du terrain qui eſt aujourd'hui découvert près de cette Ville. 479. Inonde *la Conception*. II. 33.
Mer Pacifique, Epithéte peu convenable. II. 16.
Mer du Sud. I. 495. II. 129.
Mers que l'on ſent dans la traverſée du *Callao* aux Iles de *Juan Fernandez*. II. 15. Entrent dans le Port de *Valparayſo* avec violence quand le vent de Nord ſoufle 71. Mers ordinaires dans la traverſée des Iles de *J. F.* au *Callao*. 72. Dans la route par le *Cap Hornes*. 78. Au Banc de *Terre-Neuve*. 113. Dans la traverſée du *Guarić* en *Europe*. 128.
Merceries, ſont apportées à *la Conception*. II. 42. Chez les *Indiens* idolâtres. 61.
Merrein, on en apporte de *Guayaquil* à *Lima*. I. 491. Il y en a dans l'Ile de *Juan Fernandez*. II. 22. *Valdivia* & *Chiloé* en fourniſſent à *Valparayſo* & à *la Conception*. 60. Abonde dans les Colonies *Angloiſes*. 154.
Meſure de quelques degrés du Méridien ſous l'Equateur pour déterminer la figure de la Terre. I. 5. Imaginée par l'*Académie Royale des Sciences*, protégée à ſes inſtances par *Louïs XV*. Roi *Très-Chrétien* de *France*, & favoriſée ouvertement par *Philippe V*. Roi d'*Eſpagne* &c. De la Baze de *Yaruqui*. 123. Prolongée par d'autres triangles vers le Nord. 124. Entiérement terminée. 212.
Meſure des degrés du Méridien près de l'Equateur terminée par qui. II. 74, 75.
Météores de feu plus fréquens à *Quito*. I. 368.
Métiers qu'exercent à *Quito* les Métifs & les *Indiens*. I. 229.
Métifs à *Lima*. I. 415. S'enfuyent chez les *Indiens* idolâtres quand ils ont commis quelque crime. 542. Pourquoi l'entrée du *Paraguay* leur eſt interdite. 549.
Mêts. Sont tous également bons pour les *Indiens*. I. 335.
Mexique, Ville. L'Ordre de *Bethléem* s'y établit. I. 223.
Micos, ſorte de Singes. I. 50.
Miel, ſe recueille dans le Pays de *Misque Pocona*. I. 537. Dans le *Tucuman*. 539. On en apporte du *Chily* à *Chiloé*. II. 60. Au *Bréſil*. 99.
Milin, Montagne. Station de Don *Antonio de Ulloa* & de Mrs. *Bouguer* & *de la Condamine*. I. 209. De D. *Jorge Juan* & de Mr. *Godin*. 216.
Mindo, Village du Gouvernement d'*Atacames*. I. 295.
Mines d'Argent & d'Emeraudes abondantes dans la Province de *Santa Fé*. I, 70. D'Or dans le Royaume de *Terre-Ferme*. 113. Cauſe de la décadence des Mines. *ibid.* Dans la jurisdiction de *Cuenca*, cas particulier à ce ſujet. 273. A *Popayan*. 293.

L'exploitation des Mines augmente le nombre des habitans. 287. Mines de Bleu à *Macas*. 302. De Copal. *ibid.* D'Or & d'Argent à *Jaën* de *Bracamoros*. 304. Les Mines font le revenu le plus sûr des Royaumes & Provinces du *Pérou*. 373. Mines autrefois exploitées à *Macas* & à *Jaruma*. *ibid.* Mines d'Argent connues dans la Province de *Quito*. 376. Pourquoi négligées. 378. Mine d'Argent-vif dans la Province de *Quito*. 376. D'Acier. 380. De Cuivre, d'Etain & de Plomb, ne doivent pas y manquer. *ibid.* Mine d'Emeraudes à *Atacames* & à *Conquis*. 385. De Rubis dans la jurisdiction de *Cuenca*. 392.

Mines de Vif-argent. I. 505. De Cuivre. II. 42. 59. D'Or. I. 502. 506. 512. 516. 524, 525, 526. Abandonnées à *Illimani* & pourquoi. 533. 550. II. 41. 58 &c.

Mines d'Argent. I. 497, 498, 499. 501. 506, 507. 512 &c. Quelles sont le plus fameuses du *Pérou*. 522. 524. 530. Mines d'Argent de *Pacajes*. 533. De *Chicuito*. *ibid.* De *Paucar-Colla*. 536. Au *Chily*. II. 58 &c.

Mines d'Or & d'Argent connues dans cette même Province. I. 375 &c.

Mines de Soufre, de Nitre, de Vitriol, abondent au *Pérou*. I. 471.

Mira, Village, Station de D. *Antonio d'Ulloa* pour prolonger la Méridienne vers le Nord. I. 212. C'est-là que se terminent toutes les opérations. 217. Description de ce Village. 257. Ses Campagnes nourrissent beaucoup d'Anes sauvages. 258. Riviére de *Mira*. 357.

Miraflores, Village du Corrégiment du *Cercado*. I. 435.

Miroirs des anciens *Indiens* que l'on trouve dans les *Guaques*, sont de différente sorte. I. 383. Description des Miroirs de pierre d'*Inca* & de ceux de pierre de *Gallinace*. *ibid.*

Misagualli, Village du Curé d'*Archidona*. I. 297.

Missionnaires. Quels furent les premiers sur le *Marannon*. I. 326.

Missions sur le *Marannon*, étendue de celles du P. *Samuel Fritz*. I. 325. Commencées par la Nation des *Magnas*. 326. Villages des Missions. 327. Missions du *Paraguay* bien policées. 347.

Missions des *Jésuites*. 513. 537. Au *Paraguay*. 536. 540 &c. Climat & Denrées. 543. Maniére de commercer avec les *Indiens* de ces Missions. 543. Gouvernement Politique & Civil. 544. Milice & Exercice Militaires. 545. Education. *ibid.* Gouvernement Spirituel. 547. Missions des *Jésuites* chez les *Indiens* idolâtres du *Chily*. II. 65. Celles des *Francisçains* à *Apolobamba*. I. 513.

Mita, ce que c'est. I. 350 &c.

Mocha, Village sur le chemin de *Guayaquil* à *Quito*. I. 188.

Mocha, Village. I. 415.

Mocha (La) Village des Missions du *Chily*. II. 65.

**Mois* de l'Or de *Popayan* & du *Choco*. I. 374. De celui des Mines de *Zaruma*, jurisdiction de *Loxa*. *ibid.*

Monnoye de papier dans les Colonies de la *Nouvelle Angleterre*, particuliérement à *Boston*. II. 155. Maniére de la distribuer. *ibid.*

Monsefu, Village. I. 413.

Montagnes, servent de dépôt à la matiére dont les Volcans sont formés. I. 469.

Montagne de l'*Eme* au Pays de *Popayan*. I. 285, 286.

Monserrat, Monastére de *Bénédictins* à *Lima*. I. 439.

Montagne d'*Ananca*, riche en Mines d'Argent. I. 513.

Montagne de *Guayaquil*, est très-rude à monter & à descendre. II. 10.

Monte Christo, Montagne d'où l'on découvre *Manta*. I. 139. Village du même nom. 123. Appartient au Baillage de *Porto Viéyo*. 153. Ancienne situation de ce Village. *ibid.*

Monte Vidéo, Ville. I. 552. Baye dans *Rio de la Plata*. *ibid.*

Mopa-Mopa, Résine que l'on tire du District de *Pasto*, & avec quoi l'on fait un vernis excellent. I. 292.

Moquégua Corrégiment. I. 515, 516.

Morgan (*Jean*) Pirate saccage *Panama*. I. 99. *Portobélo*. 78.

Morro, Village. I. 176.

Morro, endroit de la Baye de *la Conception*. II. 37.

Morrope, Village. I. 411.

Mort, ses approches n'altérent point les *Indiens*. I. 345.

Morue verte, ce que les *François* entendent par-là. II. 165.

Mosquites, soisonnent à *Carthagéne*. I. 58. Et sur la Riviére de *Guayaquil*. 178, 179.

Mosquites, prodigieuse quantité de ces insectes au Saut de *Tumbez*. I. 402. A *Santa*. 418. A *Lima*. 464.

Mota (Don *Inniго Fernandez de la*) Transfére les habitans de *Nombre de Dios* à *Portobélo*. I. 78.

Mota y Torreas (Don *Juan Antonio de la*) Essayeur-Général à *Lima*, son sentiment sur quelques minerais tirés de la Province de *Quito*. I. 378.

Moté, miél fait de Maïz. I. 250.

Moté, Village du Curé d'*Avila*. I. 298.

Moué-

*Il faut lire *Alloi*, & ce mot devroit par conséquent être sous l'A.

Moutes dans les Mers du *Cap de Hornes*. II. 80. 114.
Mouillage de l'Ile de *Noronna*. II. 96.
Mouvement particulier des Etoiles. II. 6.
Moxanda, Montagne. Ruiſſeaux qui en deſcendent & Rivières qu'ils forment. I. 357. Deſcription de cette Montagne. *ibid.*
Muca-Muca. Voyez *Cbucha*.
Muju, Riviére qui ſe jette dans le *Marannon*. I. 309 La Ville de *Gran-Para* eſt ſituée ſur le bord Oriental de cette Riviére. 315.
Mula Halo, Village ſur le chemin de *Guayaquil* à *Quito*. I. 189.
Muletres, font une bonne partie des habitans de *Lima*. I. 445. Leurs qualités. II. 16. Au *Cap François*. 124.
Mules, adreſſe de ces animaux dans le chemin de *Tarigagua* à *Guaranda*. I. 183. &c. Frayeur qu'elles font paroître en arrivant aux *Resvales*, & précaution qu'elles prennent pour les paſſer. 184. Il y a de ces mules qui ſont fameuſes par leur expérience en ce point. I. 85. Haras de mules à *Jaën*. 305.
Mules, inſtinct ſingulier de celles qui traverſent les Déſerts de *Sécbura*. I. 411. Nombre conſidérable de Mules à *Lima*. 278. Le *Tucuman* en fournit une grande quantité & meilleures que celles des autres Contrées. 540. Celles du *Chily* ſont remarquables par leur allure. 41.
Mulmul, Station de D. *Antonio de Ulloa*, & de Mrs. *Bouguer* & *de la Condamine*. I. 209. De D. *Jorge Juan* & de Mr. *Godin*. 215. Qui paſſent à *Riobamba* & de-là à *Quito*. 216.
Muſc, on en apporte de la *Nouvelle Eſpagne* à *Lima*. I. 490.

N.

Nabuſo, Station. I. 209.
Nacres de Perle & leurs eſpéces. I. 103.
Name, Racine à quoi employée par les *Portugais* du *Bréſil*. II. 99.
Names, Racines dont ſe fait la Caſſave. I. 62.
Namurelte, Station de D. *Jorge Juan* & de Mr. *Godin*. I. 227.
Nanegal, Village. I. 292.
Napo, Village. I. 298.
Napo, Riviére ſe dégorge dans le *Marannon*. I. 298. Vient de la Montagne *Catopaxi*. 310. Découverte par *Gonzale Pizarre*. 320. Village ſur ces bords. 327.
Naranjal, Village. I. 57. Riviére. *ibid.*
Nartechia ou *Nartex*, ſorte de Plante. I. 167.
Naturel des *Indiens* décrit fort au long. I. 336.
Naſca (La) fournit des Vins à *Lima*. I. 487.
Maniére dont il cultive la Vigne. 479.
Nations de *Marannon* qui compoſent les Miſſions. I. 325, 326. Diverſité de Langage & de Coutumes parmi les Nations connues qui habitent le long de ce Fleuve. 328.
Naufrages, ſeroient moins déplorables ſi l'on connoiſſoit la maniére de gouverner les Balzes. I. 168.
Navigateurs, leur opinion ſur l'irrégularité des Marées entre les Tropiques, quoique juſte, n'a point lieu dans la *Mer du Sud*. I. 102.
Navigateurs, ce qu'ils doivent obſerver en naviguant par le *Cap Hornes*. II. 94.
Navigation de *Cadix* à *Carthagéne*. I. 9. De *Carthagéne* à *Portobélo*. 75. De-là à *Chagres*. 94. De *Panama* à *Guayaquil*. 121.
Navincopa, *Indien* d'*Amador Cabréra*, à qui l'on attribue la découverte de la Mine de Vif-argent de *Guanca-Bélica*. I. 505.
Navire de permiſſion de la Nation *Angloiſe*, préjudice qu'il cauſoit au commerce des *Eſpagnols* dans la Foire de *Portobélo*. I. 92.
Nauja, Village. I. 158.
Naziéres, ornemens des anciens *Indiens* ſe trouvent dans les *Guaques*. I. 384.
Néflier, Arbre. I. 44. Qualités de ſon fruit. 64.
Negligence (la) augmente la difficulté des chemins de la Montagne de *St. Antoine*. I. 186.
Négre, *Caporal*, ou *Mayoral*, qui gouverne les Bâtimens dans la pêche des Perles. I. 110. Fait ſentinelle contre les Poiſſons voraces. 112.
Négres aux *Indes*, leurs divers emplois. I. 29.
Négres Eſclaves ſont employés à la pêche des Perles à *Panama*. I. 110. Sont obligés d'en fournir un certain nombre par jour à leurs Maîtres. *ibid.* Dangers auxquels ils s'expoſent pour attraper les Perles. 111. Sont employés aux Mines d'Or dans toute la juriſdiction de *Popayan*. 375.
Négres, cultivent toutes les *Haciendas* de *Lima*. I. 478. Les Boulangeries ſont leurs galéres. 484. Négre ſuit D. *Nicolas de Salazar* dans le Fort de *Payta* pour faire feu ſur les *Anglois*. II. 8.
Négreſſes de *Lima*, donnent auſſi dans le Luxe. I. 451.
Négrillas, ce que c'eſt. I. 378. II. 3.
Négro, Riviére. I. 310.
Neiges abondantes dans les Mers du *Cap Hornes*. II. 80 &c.
Neyva, Vallée qui fourmille de *Coya* ou *Coybas*. I. 290.
Nicoya, Port de la Province de *Guatemala* où l'on pêche le petit Limaçon qui donne la couleur pourpre. I. 155.

Nigua, Insecte dangereux. I. 58. Remarques curieuses à ce sujet. *ibid.* & 60.
Niguas, Village. I. 295.
Niquésa (*Diégo*) dépeuple *Nombre de Dios*. I. 77.
Nono, Village. I. 292.
Nopal, Plante qui produit le Fruit & la Chenille. I. 277. Maniére de la semer. *ibid.*
Noms différens que l'on donne à la Riviére des *Amazones*. I. 315 &c.
Notre-Dame de l'Assomption, Ville Capitale du Gouvernement du *Paraguay*. I. 540.
Nouvelle Espagne, on trouve dans quelques-unes de ses Provinces le monstrueux Serpent appellé *Tacu-Mama*. I. 332.
Nouvelle Galice, Province de la *Nouvelle Espagne*, produit aussi la Cochenille. I. 280.
Nouvelle Angleterre. I. 433
Nouvelle Angleterre. II. 145. Découverte, & Peuplades de ce Pays. 151. *Guillaume Pen* s'y établit avec ses *Quakers*. 153. Loix qu'on y observe exactement. 154.
Nouvelle Yorck. II. 152. Abandonnée par les *Anglois* aux *Hollandois*. *ibid.*
Nuages qui entourent la *Pichincha*. I. 198.
Nuestra Sennora de Talavéra, Ville du Gouvernement de *Tucuman*. I. 539.
Nuestra Sennora del Milagro, Fête célébre à *Lima*. I. 466.
Nuño de Chaves. I. 538.

O.

Oaxaca, Province de la *Nouvelle Espagne* où croît la Cochenille. I 276. C'est-là que s'en font les plus abondantes récoltes. 280.
Observations, difficultés de les faire à *Guayaquil*. I. 148. Incommodités de celles des triangles & de la mesure Géométrique. 294. Ainsi que des observations Astronomiques pour la mesure de la Méridienne. 295.
Observations Astronomiques différées & pourquoi. I. 400. II. 14 &c. Terminées. 73. Celles que fit D. *Jorge Juan* au *Cap François*. 123. Celles qui sont nécessaires pour les Cartes marines. 129.
Oca, Racine qui a le goût de la chataigne. I. 249.
Ocupa, Village des Missions. I. 499.
Oeufs des *Caymans*, quantité prodigieuse qu'il y en auroit, si les *Gallinazos* ne prenoient la peine de les manger. I 171, 172.
Oiseaux à *Carthagène*. I. 48. 50. Au *Marannon*. 331. Au *Paramos* de *Quito*. 362.
Officier Royal à *Lambayéque*. I. 412. 415. A *Payta*. II. 4.
Officiers Anglois se révoltent contre leur Capitaine. II. 135. Ils l'abandonnent & débauchent l'équipage. *ibid.*
Officiers de Marine *Espagnols* destinés pour la *Mer du Sud*. II. 64.
Officiers, les principaux de l'Armée du *Chily* assistent aux Parlemens. II. 64.
Offrande à l'anniversaire des Enterremens à *Quito*. I. 237.
Ojibar, Village du Baillage de *Babahoyo*. I. 158. Riviére. 179.
Oiseaux, avertissent quand on est près de terre. II. 3. 79.
Oiseaux sont en abondance dans les Villages des Vallées. I. 421. A *Lima*. 485. Rares à l'Ile de *Juan Fernandez*. II. 22. En abondance à *la Conception*. 40.
Oliviers dans le terroir de *Truxillo*. I. 415. A *Lima*. 477, 478. Les premiers plantés au *Pérou* par qui apportés. 485. Oliviers à *Arica*. 517. A *Coquimbo*. II. 58.
Omasuyo, Corrégiment. I. 532.
Olives d'*Ica*, de *Pisco*, de *Nasca*. I. 491. 497. Celles d'*Arica* prodigieusement grosses. 517. Celles de *Coquimbo* fort bonnes. II. 58.
Omacas, Nation du *Marannon* convertie par le P. *Samuel Fritz*. I. 325. Demande des Missionnaires. 326. Viennent recevoir le P. *Samuel Fritz*. *ibid.* Leur Langue est la plus facile de toutes celles de ces Peuples. 328. Ils s'applatissent la tête d'une étrange façon. 329.
Opulence de la Ville de *Popayan* soutenue par le Commerce. I. 294.
Or. On en tiroit autrefois une grande quantité du Royaume de *Terre-Ferme*, & les Miniéres en sont décrites dans les Pays de *Veraguas*, de *Panama* & de *Darien* depuis le soulévement des *Indiens*. I. 113. Pourquoi elles ne sont pas en trop bon état en quelques autres Contrées. *ibid.* Les Provinces du *Pérou* sont le Pays où l'Or fait le moins de séjour. 371. *Popayan* abonde en Mines d'Or. 373. Maniére de séparer l'Or de la terre & du sable. 373. Au *Choco* l'Or est mêlé avec une pierre d'une dureté extrême. 373. L'Or qu'on tire de *Popayan* passe d'abord à *Lima*. *ibid.* Celui des Mines de *Laruma* est de bas aloi, mais fort abondant. *ibid.*
Or en poudre, ce que c'est & comment on le tire. I 374.
Or en pepites, ou Grains d'Or. I 374.
Or, se trouve en quantité dans une roche de la Montagne d'*Illimani*. I. 532. Or de *Larécaxa* est de bon aloi. 533. Les murailles du Temple du Soleil étoient revêtues d'or. 535. Or qui sort du *Chily* tous les ans. II. 59.
Or caput, ce que c'est. II. 59.

Orcos, Vallée près de *Cuzco*, où eſt une Lagune ou Lac dans lequel les *Indiens* jettérent de grandes richeſſes à l'arrivée des *Eſpagnols*. I. 535.
Orejones, Indiens ainſi nommés & pourquoi. I. 330.
Orellane, Nom que l'on donne auſſi au *Marannon*. I. 316. Pourquoi. 319.
Orénoque, communique avec le *Marannon*. I. 310.
Orge, croît dans la juriſdiction de *Truxillo*. I. 415. De *Guaraebin*. 497. De *Tauyos*. 498. De *Tarma*. *ibid.* D'*Amparaës*. 525.
Ornemens d'Egliſe, très-magnifiques à *Lima*. I. 431.
Ornemens des Egliſes de *Lima*. I. 430, 431.
Oruro, Corrégiment. I. 521. 525.
Orjua (*Pédro de*) ceux que le ſuivoient ne donnérent pas le nom de *Marannon* à la Riviére des *Amazones*. I. 316. Reçoit ordre du Marquis *de Canéte* d'aller reconnoître ce Fleuve & de ſoumettre les Pays qu'il arroſe. 322.
Oſſemens des Indiens ont des veines d'or & d'argent dans les Mines. I 527.
Otabalo, Chef-lieu du Corrégiment dans la Province de *Quito*, ſa Juriſdiction & Villages qu'elle renferme. I. 259. Ses habitans. *ibid.* Son terroir. 260.
Oviédo (*Gregoire Hernandez de*) a un rencontre avec les *Indiens* du Pays de *Carthagéne*. I. 20.
Ours dans les Pays de *Quixos*, *Macas*, & *Jaën de Bracamoros*. I. 305. Comment les *Indiens* les prennent. 346.
Ours dans les Montagnes de *la Paz*. I. 531. En *Terre-Neuve*. II. 161.
Outardes en *Terre-Neuve*. II. 161.
Ouvrages des *Indiens*, Bayétes, Toiles &c. dans le Corrégiment de *Quito*. I. 262. De *St. Michel d'Ibarra*. 258. D'*Otabalo*. 260. De *Latacunga*. 262. De *Riobamba* 267.
Ouvrages, les *Indiennes* mettent un tems infini à faire leurs ouvrages. I. 336. Les anciens ouvrages de ce Peuple ſont dignes d'admiration, vu le peu de ſecours qu'ils ont eu pour les faire. 381. Inſtrumens dont ils ſe ſervoient. 384.
Oyambaro, ſtation de qui. I. 102. 213.

P.

PAblo Durango Delgadillo entreprend vainement de peupler les Pays d'*Atacames* & d'ouvrir un chemin juſqu'à *Quito*. I. 294.
Pacaès, Fruits qu'on appelle *Guabas* à *Quito*. I. 247. Voy. *Guabas*.
Pacajas, Vallée. I. 531.
Pacamoros ou *Bracamoros*, premier nom du Gouvernement de *Jean de Salinas*. I. 302.
Pacajes, Corrégiment de l'Evêché de *la Paz*. I. 532.
Pacayas. Riviére. I. 315.
Pachacama, Village. I. 435.
Paccha, Village. I. 270
Paccha, ce que ce mot ſignifie en Langue *Indienne*. I. 181.
Pachon, Montagne réputée pleine de richeſſes. I. 377.

Paeces, ou *Paezes*, *Indiens* ainſi appellés, tuent les *Eſpagnols*, enterrent la cloche de l'Egliſe & pourquoi. I. 289.
Paja, ſorte de paille qui reſſemble à l'avoine & croît dans l'Ile de *J. Fernandez*. II. 21.
Pain de maïz appellé *Bollo*, maniére de le faire. I. 62. De Caſſave. *ibid.* Les Platanes ſervent de pain à *Guayaquil*. 150. Pain de froment ne vaut rien à *Quito*. 244. Celui de *Hambato* eſt eſtimé. 268.
Pain (Le) eſt en abondance dans les Villages des Vallées. I. 421. Celui de *Lima* eſt le meilleur de toûte l'*Amérique Eſpagnole*. 484. Maniére dont les *Portugais* mangent le pain de froment. II. 99.
Paira, Village. I. 300.
Payra, Riviére qui entre au *Marannon*. I. 324.
Palacios (*Juan de*) Capitaine d'une Compagnie de gens de guerre envoyée pour ſoutenir la conquête ſpirituelle des Nations du *Marannon*, eſt tué par les *Indiens*. I. 323.
Palais des Rois de *Quito*. I. 387. Palais de *Callao*. *ibid.* D'*Autun Canna*. 389.
Palais des anciens *Incas* près de *Tumbez*, il n'en reſte aucun veſtige. I. 404. Ceux de *Guamanmayo*. 419. Très-communs depuis *Guarmey*. 420. Ceux de *Cuzco* étonnent beaucoup plus les *Eſpagnols*. 507.
Palanque, Village. I. 160.
Pallactanga, Village. I. 265. Miniéres de ce Diſtrict. 377.
Palata (Le Duc de la) fait entourer *Lima* de murailles. I. 426.
Palmier, Arbre de diverſes eſpéces. I. 44, 45.
Palo de Luz, ce que c'eſt. I. 360.
Palos, armement fait dans ce Port & par qui. I. 319.
Palta, ce que c'eſt. I. 247.
Pambamarca, Montagne où commencérent les Obſervations pour la meſure Géométrique. I. 194. &c. Incommodités qu'il y fallut ſoufrir. *ibid.* Fut le noviciat de la vie que nous commençâmes à mener. 201. Obſervations faites à *Pambamarca* & par qui. 206. 213. Réitérées par Don *Jorge Juan* pour prolonger la Méridienne vers le Nord. 217. &c.
Pampas de la *Terre Magellanique* ſont au Sud du *Tucuman*. I. 538.
Panama, Ville, ſa ſituation. I. 98. Eſt détruite par le Pirate *Morgan*. 99. Transférée au lieu qu'elle occupe préſentement. 100. Tribunaux. 101. Egliſes & Couvens. 102. Richeſſes des habitans. *ibid.* Golfe & Port de *Panama*. *ibid.* Coutumes des habitans. 104. Climat. 105. Qualités de ſon terroir. *ibid.* Commerce. 108. C'eſt la Capitale du Royaume de *Tierra Firme*. 114.
Panama reçoit un puiſſant ſecours. II. 12. On ne peut y faire des obſervations de Longitude, & de quelle maniére on y ſuplée pour placer

cette Ville dans la nouvelle Carte. 131.
Panama, Province, ſa deſcription. I. 115. Mines d'Or qu'il y a. 113.
Panécillo, Montagne près de *Quito*. I. 220.
Panécillo de *Callao*, autre Montagne. I. 488.
Pannes ou *Pagnes* de *Quito*, ſe vendent beaucoup à *la Conceptian*. II. 41.
Panque, Plante à quoi bonne. II. 40.
Pantouſles qu'on porte à *Carthagéne*. I. 31.
Papallacta, Village. I. 297.
Papas d'argent, ce que c'eſt & où l'on les trouve. I. 527. De quelle maniére ils ſe forment. *ibid.* Grandeur de quelques-uns 529. A *Cbicuito*. 533.
Papas, croiſſent en abondance au Pays de *Cauta*. I. 496. A *Lampa*. 512. A *Ajangaro* 513 A *Caranga*. 526.
Papa Urco. Montagne, ſtation de qui. I. 208. 215
Papayo, Arbre. I. 44. Fruit qu'il produit. 65. Deſcription. 66 &c
Para, Forteresſe des *Portugais*. I. 305.
Para, Ville des *Portugais* ſur la Riviére *Muja*. I. 315.
Paraguay, Pays d'où l'on tire l'herbe dont on fait le *Maté* que l'on aime tant à *Lima*. I. 491. Eſt un Gouvernement indépendant en quelques rencontres des Vicerois du *Pérou*. 520. Évêché de l'Audience des *Charcas*. 518.
Paragua, Gouvernement. I. 538. Sa ſituation. 540. Ses habitans. *ibid.* Eſt limitrophe du *Chily*. II. 57. Commerce. 60.
Paramos ou Bruyéres, Stations incommodes. I. 195 Les Paramos de *Pambamarca* & de *Pichincha* ſervirent de noviciat aux Obſervateurs. 201. Station de chaque Compagnie ſur les Paramos. 206. &c. 212. &c. Rigueur du Climat. 262. Différence & nature de ces lieux. 351. *Paramos* d'*Aſuay*. *ibid.* De *Sangay*. 352. De *los Collanes*. *ibid.* De *Tungaragua*. 353. De *Chimbarazo*. *ibid.* De *Cotopaxi ibid* D'*Elénifa*. 355 De *Chinchalagua*. *ibid.* De *Cayambuco*. *ibid.* De *Lalangujo* & *Siſſapongo*. 356. Productions de ces Montagnes. 360
Pardeles, ce que c'eſt. II. 16. Quantité qui en fut vue en mer. 79. 83. 85.
Pareſſe des *Indiens* & des *Métifs*. I. 229. Des *Indiens* en particulier. 336.
Paria, Corrégiment. I. 521. 526.
Parina Cocha, Corrégiment. I. 504. 506.
Parinna, Coulée. I. 405.
Parlemens, ce que c'eſt au *Chily*. II. 64. En quelle occaſion aſſemblés. *ibid.* De quelle maniére tenus. *ibid.*
Paroiſſes de *Lima*. I. 427. De *Guamanga*. 503. De *Cuzco* 508. D'*Aréquipa* 515 De *la Plata* 520 De *la Paz*. 531. Du *Paraguay*. 40. De *Buénos Ayres*. 551. De *Payta*. II. 4. De *Santiago*. 49. De *Valparayſo*. 68. Du *Guaric*. 123.
Partidos, ce que c'eſt. I. 500.
Pas des chevaux des *Indes* & maniére de le leur enſeigner. I. 369. 371.
Paſme, maladie dangereuſe & commune à *Lima*. I. 473. Deſcription de cette maladie. *ibid.*
Paſſamayo, Riviére. I. 420.
Paſtaza & le *Tigre*, Riviéres ſur leur ſource & leur embouchure. I. 310.
Paſtévillo, Fort de la *Baye* de *Carthagéne* démoli par les *Anglois*. I. 24.
Paſuchua, Montagne. I. 356.
Patas ou *Caxamarquilla*, Corrégiment. I. 500. 502.
Patate, Village. I. 265. Son terroir produit beaucoup de ſucre. 268.
Patillas, ce qu'on appelle de ce nom à *Carthagéne*. I. 64.
Pativilca, Village près de la *Baranca*. I. 418. Dommages cauſés par le tremblement de terre. 468.
Patos Réales, ce que c'eſt. II. 39.
Pancarcolla. Corrégiment. I. 532. 536.
Paucartambo, Corrégiment. I. 510, 511.
Paute, Village. I. 270. Riviére. 310.
Pauxis, Détroit dans le *Marannon*. I. 314. Les effets du flux & reflux ſe font ſentir juſques-à *ibid.*
Pauxis, Forteresſe des *Portugais* ſur le *Marannon*. I. 314.
Payamino, Port de la Jurisdiction de *Quito*. I. 324.
Payta, Port de la *Mer du Sud*. I. 406. Où débarquent les Vicerois du *Pérou*. 437. Et toute ſorte de marchandiſes d'*Europe*. 407. Les Gallions du Sud y abordent & en quelles occaſions. 488. Situation & grandeur de la Ville. II 4. Pillée & réduite en cendres par les *Anglois* de l'Eſcadre d'*Anſon*. 7. Sa ſituation dans la nouvelle Carte. 134.
Paz (La) Par qui fondée. I. 530. Situation & richeſſes. 531.
Peaux fines, viennent du *Canada* à *Louïsbourg*. II. 140. Les Sauvages font part à leurs Curés de celles qu'ils attrapent à leurs chaſſes. 142.
Péche (adreſſe des *Indiens* à la). I. 154. Dans la Riviére de *Guayaquil* & ſes Eſtéros. 169. Dans le *Marannon*. 330
Pechugueras, ce que c'eſt. I. 242.
Pedrarias (*Davila*) Gouverneur de la *Caſtille d'Or*, Fondateur de *Panama*. I. 99. Découvre les Iles des Perles. 117.
Péges Reyes ou *Poiſſons Rois*, ſorte de Poiſſons excellens. I. 485 552.
Peintres aux Miſſions du *Paraguay*. I. 545.
Pelileo, Village. I. 265.
Penn William) de la Secte des *Quaquers*, obtient de CHARLES II. une Contrée de la *Floride* où il établit ſes Confréres. II. 153.
Penſilvanie, Province des Colonies *Angloiſes* en *Amérique*. II. 152 Etimologie de ce nom 153.
Pepite d'or d'une groſſeur ſinguliére. I. 531.
Perdrix à *Quito* I. 250 362.
Perdrix, il y en a à *Lima* I. 485. A *la Conception*. II. 39. A *Valparayſo* & à *Santiago* on les tue à coups de bâton. 69.

Pé-

Périco-Ligero, ce que c'eſt. I. 88.
Péria, Ile du Golfe de *Panama*. I. 102.
Péricotes, nom qu'on donne aux Souris à *Guayaquil*. I. 148.
Périquitos, Oiſeaux. I. 51.
Perles à *Panama*. I. 102. Se trouvent aux environs des *Iles du Roi*, de *Tahoga* & autres. 110. Quel fut le premier *Eſpagnol* qui en eut connoiſſance. *ibid.* Maniére de pêcher les Perles. *ibid.* Elles ſont d'une fort belle eau quoiqu'il y en ait quelques-unes de défectueuſes: on les porte à *Lima* d'où elles paſſent en *Europe*. 112. Il y en a auſſi ſur la côte de *Manta*. 153.
Perles, ſont communes parmi les femmes de *Lima*. I. 449. D'où elles ſont apportées. 490.
Pernambuc, Gouvernement dans le *Bréſil*. II. 97.
Pérou, Royaume ſéparé du *Chily* par le Déſert d'*Atacama*. I. 530. Pourquoi l'on dit qu'il n'eſt pas peuplé. 553. On y trouve toute ſorte de Minéraux dans ſes terres, comme Vitriol, Nitre, Sel &c. 471.
Pérucho, Village. I. 261.
Peſte, on n'en connoît d'autre en *Amérique* que celle des Chiens. I. 243.
Petit-Goave, Port de l'Ile de *St. Domingue*. I. 125.
Petite vérole, ravage qu'elle fait parmi les *Indiens*, & quelles en ſont les cauſes. I. 248. &c.
Pétorca, fameuſe Miniére d'Or au *Chily*. II. 58.
Pétrification, changement que cauſe dans certains corps l'eau d'une Riviére près de *Talangua*. I. 393.
Pétrifications d'une Fontaine près de *Guanca Bélica*. I. 505.
Phénoménes. I. 367.
Phénoméne obſervé à *Santa*. I. 417. Trouble qu'il cauſe, *ibid.* Autre vu en mer. 73.
Philippe V. Roi d'*Eſpagne*, favoriſe le deſſein de l'Académie des Sciences. I. 7. Ordonne que les Membres que cette Académie envoye aux *Indes*, ſoient accompagnés de deux Officiers du noble Corps de ſes Gardes de la Marine. *ibid.* Don *Jorge Juan* & Don *Antonio de Ulloa* ſont nommés pour cet effet. 8.
Philippe V. Roi d'*Eſpagne*, abolit le privilége de l'Audience de *Lima* au ſujet de *Guanca-Bélica*. I. 505.
Philoſophes, donnent quelques raiſons des tremblemens de terre. I. 469.
Pic de *Ténériffe*. Voy. *Longitude*.
Pichavinnas, Lagune. I. 356.
Pichincha, haute Montagne. I. 195. Incommodités que les Obſervateurs y ſouffrent 196. Genre de vie qu'ils y ménent. 198. Richeſſes prétendues renfermées dans cette Montagne. 219. 377. Source d'eau. 219. Volcan dont on craint les effets à *Quito*. 220.
Picoaſa, Village. I. 153.
Pied de Paris comparé à celui de *Londres*. I. 9.
Pieds d'âne, ce que c'eſt. II. 45, 46.
Pierre Martyr, cité & à quelle occaſion. I. 316.
Pierre ſinguliére dont les maiſons de *Latacunga* ſont bâties. I. 263. Pierre d'*Inca* dont on faiſoit des miroirs. 383. Pierre de Galinace auſſi propre à faire des miroirs. *ibid.* Haches faites de cette pierre. 384.
Pierres-à-feu dans le Royaume de *Quito*. I. 392.
Pierres-à-fuſil, ſont chéres dans la Province de *Quito*, & pourquoi. I. 392.
Pifo, Village, I. 261.
Pigne, Fruit des *Indes*. I. 102. Celles de *Chagres* ſont eſtimées. 97. Eſt un Fruit de Pays chaud. 295.
Pignes d'argent, commerce qui s'en fait à *Lima*. I. 489. Au *Potoſi*. 523.
Pilaya, Corrégiment. I. 521. 526.
Pila-bulo, Village. I. 264.
Pilches ou gourdes où boivent les *Indiens*. I. 338.
Pillachiquir, Station de qui. I. 210.
Pillaro, Village. I. 264.
Pilotes François, ce qu'ils diſent touchant les Courans du *Cap Hornes*. II. 87. Ceux de la *Mer du Sud* établiſſent mal les Longitudes. 130.
Pilote ſurnommé le *Sorcier*, ſon avanture avec l'Inquiſition. II. 15.
Pilotes de la *Mer du Sud* ne diſent rien d'une baſſe où *la Délivance* paſſa. II. 28. Ne font pas attention aux Courans. 31. Leur obſervation touchant les *Quebrantabueſſos*. 19.
Pimambiro, Village. I. 257.
Piment, il y en a dans l'Ile de *Juan Fernandez*. II. 21.
Pins, il y en a de deux eſpéces dans l'*Ile Royale*. II. 143.
Pintac, Village. I. 261.
Pinzon (*Vincent Yannez*) découvre le *Maranon*. I. 317. 319.
Piper (Mr.) eſt élu Général malgré lui. II. 146. Eſt fait Baron & Colonel d'un Régiment. 158.
Pigues. I. 58. Voy. *Niguas*.
Piques ou *Niguas*, Inſectes. II. 40.
Piſco (Vignes de) I. 479.
Piſque, Riviére. I. 357.
Pitipiti, le *Neuf* & le *Vieux*, Fauxbourg de *Lima*. I. 435.
Piura (*S.n Miguel de*) Ville. L'ordre de *Bethléem* s'y établit. I. 223.
Piura, Ville. I. 401. Eſt la premiére qui ait été bâtie au *Pérou* par les *Eſpagnols*. 406. Deſcription de cette Ville. 407. &c.
Pizarre (*Gonzale*, entre au Pays de la Canéle. I. 297. Découvre une partie du *Marannon*. 320. Revient à *Quito* après avoir ſouffert les derniéres extremités. 321.
Pizarre, (*Gonzale*) vaincu par le Préſident *Pé-*

ıro de la Gaſca & où. I. 511.
Pizarro (Don *Joſeph*) Chef d'Eſcadre, ne peut pas doubler le *Cap de Hornes*. II. 2. 13. Va par terre depuis *Buénos-Ayres* juſqu'à *Santiago*. 31. Son voyage à *Lima*. 71.
Place de *Lima*, eſt belle & fort fréquentée le matin. I. 451.
Plage du Marquis, étoit autrefois dans la Mer. I. 480. Plages maritimes, celles d'auprès de *Lima* ſont toutes de caillotage. *ibid.*
Plaiſance, Ville. II. 140. Capitale de l'Ile de *Terre-Neuve*. 159.
Plans de la Côte depuis *Panama* juſqu'à la *Rivière des Emeraudes*, s'accordent exactement avec les relations des Pilotes. I. 131.
Plata, Baillage de *Popayan*. Voy. *San Sebaſtian de la Plata*.
Plata (La) Ville. I. 518. Par qui fondée. *ibid.* &c. Menacée par qui. 524.
Platanes de différentes eſpéces. I. 63. Tiennent lieu de pain à *Guayaquil*. 150. On en apporte à *Quito* des lieux chauds. 245.
Platine, Sorte de Pierre d'une dureté extrême qui préjudicie aux Mines d'Or. I. 375.
Pleuréſies fréquentes à *Quito*. I. 241.
Pleuréſies, fréquentes à *Lima*. I. 473.
Plimouth, Port d'*Angleterre*. II 167.
Plomb (Mines de) à *Guanta*. I. 504.
Pluye, eſt rare dans le Pays de *Tumbez* I. 403.
Pluye extraordinaire à *Chocopé*. 413. Il n'en tombe jamais à *Lima* ni dans les Vallées. 455. Raiſons de cette particularité. 458 &c.
Pluyes, il n'en tombe jamais à proprement parler dans les Vallées du *Pérou*. I. 455. Sont groſſes & fréquentes à *Buénos-Ayres*. 552.
Pointe de Ste. Hélene, Baillage du Corrégiment de *Guayaquil*; étendue & villages. I. 154. Village du même nom près du Port. *ibid.* Abondant en Sel. *ibid.* C'eſt ſur cette côte qu'on trouve le *Pourpre*. *ibid.* Abondance de Fruits, de Bétail & Commerce des Habitans. 156.
Pointe de Lavapiés. II. 27. 34.
Pointe de la *Grange*. II. 122.
Pointe de Picolet dans l'Ile de *St. Domingue* au Cap *François*. II. 124.
Pointe de Valparayſo. I. 70.
Pointis (Le Baron de) aſſiége & prend *Carthagéne*, I. 380.
Poiſſons qui tuent & dévorent les Négres Plongeurs. I. 111. Maniére de ſe défendre contre eux. 112. Poiſſons ſinguliers du *Marannon*. 330.
Poiſon que les *Indiens* du *Marannon* employent à la pêche & à la chaſſe, & maniére dont ils le préparent. I. 330.
Politique (La) humaine ne réuſſit pas toujours. I. 1.
Polizon, ce que c'eſt. I. 448, 419.
Polizons, ornement de femmes à *Guayaquil*. I. 146.
Pollera, Sorte d'habillement de femmes à *Carthagéne*. I. 30. A *Panama*. 104.
Pomaca, Village. I. 303.
Pomallacta (*Indiens* de) ligués avec ceux de *Cannaris*. I. 272. Ruine d'une Forteresſe de ce peuple. 390.
Pommes de *Quiloca*, fameuſes. II. 69.
Penonome, ancien Cacique. I 117.
Pont de pierre à *Guaura*. I. 419. Sur le *Rimac*. 424. Sur le *Pila-mayo*. 520. De jonc & de glayeul. 535.
Ponts de *Guayaquil* à *Quito*. I. 181. Leur fabrique & le riſque que l'on court à les paſſer. *ibid.* Ponts ſinguliers de la Province de *Quito*. 357.
Popa, Montagne près de *Carthagéne*. I. 22.
Popayan, Gouvernement qui termine la Province de *Quito* du côté du Nord. I. 320. Conquis par *Sébaſtien de Belalcazar*. 383. Son étendue, ſes bornes & ſes Baillages. 288. Riches en Mines & abondans en Fruits. *ibid.* Fertilité du terroir ſujet aux tempêtes & aux tremblemens de terre. 128. Inſecte ſingulier dans les vallées du *Neyva*. 290. Ce Pays produit beaucoup de *Coca* ou *Cuca*, herbe ſi eſtimée des *Indiens*. 291. Commerce de ce Gouvernement. 70. Richeſſes. 293. Mines. 273.
Popayan, Cité fondée par *Sébaſtien de Belalcazar*. I. 283. Deſcription de cette Ville. 285. Les maiſons de quoi bâties. *ibid.* Egliſes & Couvens. *ibid.* Richeſſes & Riviéres. 286. Habitans différens de ceux de *Quito* fort accrus & pourquoi. 287. Tribunaux. *ibid.* Ravages qu'elle a ſoufferts par un tremblement de terre. 289.
Popayan, Cacique fort puiſſant a donné ſon nom au Pays vaincu par *Belalcazar*. I. 283.
Popo, Montagnes & Miniéres fameuſes. I. 526.
Pores, ſont excellens à *Carthagéne*. I. 48.
Portobelo, Ville ſur la côte de *Terre Ferme*; fondation & deſcription de cette Ville. I. 77. Gouvernement. 78. Egliſes & Couvens. *ibid.* Climat. 82. Maladies épidémiques, & quelles en ſont les cauſes. 84. Habitans. 85. Commerce. 90. Foire au tems des Gallions. 91.
Portobélo (Port) Deſcription & remarques à ce ſujet. I. 79. Pris par l'Amiral *Vernon*. 80.
Porcelaine, eſt apportée de la *Nouvelle Eſpagne* à *Lima* & dans tout le *Pérou*. I. 490.
Porco, Montagne dont les *Incas* faiſoient exploiter les Mines. I. 519. 524.
Port Thomé dans la Baye de la *Conception*. II. 27. 43.
Port de *Périco*, mouillage du Golfe de *Panama* I. 102. C'eſt-là qu'abordent les Gallions du *Pérou*. 103.
Ports, celui du Cap *François* eſt fort ſûr. II. 126. Celui de l'Ile de *Fernando de Noronha* eſt ſans abri, ce qu'il faut obſerver avant d'y entrer 96. Celui de *Juan Fernandez* a beaucoup de fond, eſt ſans abri, & fort mauvais. 22.
Portobélo, ſa Longitude fait trouver celle de *Panama*. I. 131.

Portugais, pénétrent juſqu'à *Santa Cruz de la Sierra* par *Rio de la Madera*. I. 309.
Portugais, enlévent les *Indiens* pour les faire Eſclaves. I. 537. 541. Ont les Mines du Lac de *Xaraques*. 550. Tuent beaucoup de bétail près de *Budnos-Ayres*. 552. Fortifient l'Ile de *Noronha*. II. 97. La peuplent. 98. Leur vigilance à la conſerver. 101.
Poco, Bourg I. 513.
Potoſi (Mines de) quelle eſt la quantité d'Argent qu'elles rendent par caiſſon de minerais. I. 377.
Potoſi, Ville du Corrégiment de *la Plata*. I. 521. Comment elle s'eſt bâtie, peuplée, & eſt devenue ſi conſidérable. 522. Son commerce eſt des plus grands du *Pérou*. *ibid.*
Potterie du *Pérou*, eſt tranſportée juſqu'au *Chily* II. 60.
Ponchos, Etoffe des *Chiliens*. I. 34, 35. 49. II. 60. On en fait à *Chiloé*. *ibid.*
Poudre-à-canon, ſe fabrique à *Lima*. I. 496. Au *Paraguay*. 545. La matiére des Volcans fait les mêmes effets que la Poudre. 470.
Pourpre (La) ſe tire de la Côte de la Pointe de *Ste. Hélène* & du Port de *Nicoya* dans la Province de *Guatemala*; maniére de s'en ſervir. I. 154. Autres particularités. 156
Poulx, n'eſt point altéré dans le *Pasme partial*, mais il l'eſt dans le *Pasme malin*. I. 474. Ne change point dans le Cancer. 475.
Prado, (*Juan Nunnez de*) fait la conquête du *Tucuman*. I. 540.
Prêcheur, Oiſeau, pourquoi ainſi nommé. I. 51.
Prenna lilles, Poiſſons. I. 261.
Préſident, celui du *Chily* a de grandes prérogatives. II. 33. 35 64. Qui gouverne dans ſon abſence. 50. Celui de *Chuquiſaca* eſt Gouverneur & Capitaine-Général de la Province. I. 520.
Préſident de *Panama*, juriſdiction & prérogatives de ſa charge. I. 101. 110. De *Quito*. 224.
Printems, quand il commence à *Lima*. II. 158.
Priſes faites dans la *Mer du Sud*, par le Vice-Amiral *Anſon*. II. 10 &c.
Priſonniers Eſpagnols faits dans la *Mer du Sud* par le Vice-Amiral. II. 10. Leurs avis touchant l'état de cette Eſcadre. *ibid.* Sont mis en liberté. 11. On leur donne à entendre le deſſein qu'on avoit formé ſur le Gallion des *Philippines*. 13.
Priviléges des Vaiſſeaux qui arrivent les premiers au *Petit Nord*, ou à *Terre-Neuve* pour la Pêche. II. 162.
Proceſſion de la Fête-Dieu. I. 226.
Procureurs des Miſſions des *Jéſuites*. I. 543.
Productions du *Guaric*. II. 116.
Profondeur du Lac de *Cbucuito*, ou de *Titi-caca*. I. 534. De la Vallée d'*Orcos* 535.
Prononciation particuliére des Habitans de *Carthagéne*, de *Portobélo* & de *Panama*. I. 105.
Provéedor, ce que c'eſt dans l'Ile de *Noronha*. II. 99.
Provinces, ce qu'on entend à *Quito* par ce nom. I. 256. On appelle ainſi dans cette Ville chaque Gouvernement. 282 &c.
Provinces du *Pérou*, riches en Mines d'Or & d'Argent I. 371 &c.
Provinces de l'Empire des *Incas* envoyoient tous les ans des Députés au Temple du Soleil à *Titi-caca*. I. 535.
Pruche, eſpéce de Pin dans l'*Ile Royale* dont on fait de la Cervoiſe. II. 143. En *Terre-Neuve*. 160.
Puca-Guarco, ſtation de qui. I. 207 &c. Hauteur déterminée. 352.
Pucara ou Défilé ſur le chemin de *Guayaquil* à *Quito*. I. 186. Signifie plutôt un lieu fort. *ibi l.* Deſcription de ces ſortes de fortification. 391.
Puchuguebues, ce que c'eſt. I. 361.
Puembo, Village. I. 266.
Pucro, Bois, le même que la Balze à *Guayaqu'l*. I. 84. 166.
Puéblo Viéjo de Mira, lieu où ſont terminées les obſervations de la meſure des degrés, & par qui. I. 421.
Puerto Viejo, comment ſitué dans la nouvelle Carte de la *Mer du Sud*. II. 131.
Pugili, Village. I. 264. Les *Indiens* y font des ouvrages de poterie eſtimés à *Quito*. 265.
Pugen, ſtation de qui. I. 211.
Pulizons, qui ſont ceux qu'on nomme ainſi. I. 33. Triſte figure qu'ils font à *Carthagéne*. *ibid.*
Puna (La) Ile & Port. I. 124. Baillages, ſon étendue & Villages qu'elle renferme. 156.
Puna (La) on découvre de-là le *Chimborazo*. II. 131.
Punaiſes, très-incommodes à *Lima* en Eté. I. 464.
Pungalu, Village. I. 265.
Puni, Village. *ibi l.*
Puno, Ville Capitale du Corrégiment de *Paucarcollo*. I. 536.
Punta Gorda, dans la *Coſta Rica*, frontiére du Royaume de *Terre Ferme*. I. 114.
Punta de Concon, forme le Golfe de *Valparayſo*. II. 70.
Punta del Carnero. II. 27. Avis aux Navigateurs au ſujet de cet endroit. 137.
Punta Rica. II. 159.
Punta de la Aguja. I. 409. Les Vaiſſeaux qui paſſent du *Callao* à *Payta* doivent faire attention à cette pointe. II. 2.
Punta de Mala. II. 130.
Punta de Rumena. II. 27. On doit la reconnoître en paſſant à la *Mer du Sud*. 137.
Puruayes, *Indiens*, s'oppoſent à l'entrée des *Eſpagnols*. I. 266, 267.
Puſey Brook. Commiſſaire des Priſonniers de guerre *François* & Intendant de *Portsmouth*, ſon éloge. II. 168. Ses bons offices en faveur de Don *Antonio de Ulloa*. 169 &c.
Putumayo ou *Jeu*, Riviére. I. 281.
Pyramides, Sépulcres des *Egyptiens*. I. 381.
Pyramides, élevées dans la plaine de *Taruqui*

& à quelle occaſion. II. 6.

Q.

Quadras, quelle meſure c'eſt. I. 221.
Quichua, Langue générale des Contrées du *Pérou*, autrement Langue de l'*Inca*. I. 341.
Quakers ou *Trembleurs*, Secte en *Angleterre*. II. 153. Ne font jamais de ſerment & gardent la Loi naturelle. 156.
Quebrantahueſſos, ce que c'eſt. II. 19. On en voit beaucoup dans les Mers du Cap *Hornes*. 79, 80.
Quéro, Village. I. 265. Ses habitans travaillent bien en boiſerie. 268.
Quiébra-hollas, ce que c'eſt. II. 43.
Quilca, Vallée. I. 514.
Quilca, Village. I. 159. 225.
Quillota, Corrégiment. II. 52. Deſcription. 55. Fameux ſurtout par les bonnes pommes qu'il produit. 69.
Quinche, Village. I. 261.
Quinde, Oiſeau. *I.* 365.
Quinoa, ſemence qui a pluſieurs propriétés. I. 250.
Quinoa-Loma, Montagne. I. 217.
Quimia, Village. I. 265.
Quinoa, ce que c'eſt, croît en abondance au Pays de *Lampa*. I. 512. D'*Aſangaro* & d'*Aſyllo*. 513. A *Carangas*. 524. 534.
Quinquina (Eſpéces différentes de) & terroir qui le produit. I. 275. Deſcription de l'Arbre. 276. Il en croît auſſi dans la Jurisdiction de *Cuenca*. *ibid.*
Quints. Droits Royaux qui entrent dans les Caiſſes de Sa Majeſté. 513.
Quinual, Arbre qui croît ſur les Montagnes. I. 360.
Quiſapincha, Village. I. 265.
Quispicanchi, Corrégiment. I. 510.
Quixo & *Macas*, Gouvernement de la Province de *Quito* découvert en partie par *Gonzale Diaz de Pineda*. I. 296. Villes & Bourgades qu'il contient. 297. Les habitans ſont fort expoſés aux courſes des *Indiens* idolâtres de leur voiſinage. 298. Fruits de ce terroir, & en particulier la Canéle. 299. Baillage de *Macas*. *ibid.* &c.
Quito, Ville. Voyez *San Francisco de Quito*.
Quito, Province conquiſe par l'Armée de *Tupac Inca Tupanqui*, commandée par ſon fils *Huayna-Capac*, laiſſée par celui-ci à *Atabualpa* ſon fils. I. 218. Etendue & bornes actuelles. 255. Corrégimens & Gouvernemens. *ibid.* &c. Soumiſe aux Rois d'*Eſpagne* par *Sébaſtien de Belalcazar* en fort peu de tems & pourquoi. 264. Il ſeroit à ſouhaiter pour ſon Commerce que le Pays d'*Atacames* fût plus peuplé. 314. Elle pourroit être la plus riche Province du *Pérou*, preuves de cela. 372. Ce qu'elle contient du Gouvernement de *Popayan* a des Mines qu'on exploite avec ſuccès. 373. Ce qui aide à ſoutenir cette Province. 375.
Quito, Corrégiment, Villages & Jurisdiction. I. 261. Haciendas & Fruits. *ibid.* Climat. 262.
Quito, Evêché & Province. I. 494. A beaucoup de Mines & peu qui ſoient exploitées. 553.

R.

Rabiabercados, ce que c'eſt. II. 78. 103.
Rabilargo, Oiſeau. I. 365.
Racines, ſont la nourriture ordinaire des *Indiens* idolâtres. II. 63.
Rade de *Panama*. I. 102.
Ramées, préparées par qui & pour qui. I. 438.
Rancagua, Corrégiment. II. 52. 55.
Ranchéries ou Cabanes de Négres qui péchent les Perles dans le Golfe de *Panama*. I. 110.
Raposo, Baillage. I. 288.
Raves à *Quito*. I. 245. Abondance de ces racines. 248.
Récolte à *Quito*. En quelle ſaiſon. I. 261. 277. Récolte de Maïz dans le Corrégiment d'*Otobalo*. 260. Dans celui de *Quito*. 261.
Récoltes abondantes à *Lima* de toute ſorte de Fruits I. 477. Celles de Froment & d'Orge y étoient conſidérables avant le tremblement de terre de 1687. *ibid.* Récoltes abondantes de Froment au *Chily*. II. 37.
Réflexions ſur ce qui peut empêcher qu'il ne pleuve au *Pérou*. I. 455.
Réflexions ſur les vents de Nord qui régnent ſur les Mers du *Chily*. II. 20.
Renards, propriété qu'ils ont de ſe défendre par l'épanchement de ſon urine, qui eſt beaucoup plus efficace dans le Pays de *Carthagéne*. I. 50. Il y en a ſur les Montagnes. 362.
Renards en *Terre-Neuve*. II. 161.
Reptiles en grand nombre à *Carthagéne*. I. 54.
Requins dans la Baye de *Carthagéne*. I. 28. Dévorent les Négres plongeurs. 111. Précautions que ceux-ci prennent contre eux. 112.
Requins, Poiſſons cétacées. II. 84. Expérience ſinguliére faite ſur quelques-uns de ces animaux. 119.
Réſine ou Gomme particuliére à *Paſto*. I. 292. Sur les bords du *Marannon*. 331.
Resvales, ce que c'eſt. I. 184. Ces chemins ſont pires au commencement du Printems & de l'Hiver. 185. La difficulté en eſt augmentée par la chute des Arbres. 186.
Richeſſes, mépriſées des *Indiens*. I. 335. Richeſſe de *Carthagéne*. 23. De *Panama*. 102. De *Guayaquil*. 146. De *Quito*. 238. De *Papayan*. 293. Ce qui eſt réputé richeſſe dans le *Pérou*. 371.
Richeſſe de *Cusco*. I. 507. Celles de l'Ile de *Terre-Neuve* conſiſte dans la pêche de la Morue. II. 162.
Rickman (*William*) Commiſſaire des Priſonniers *Eſpagnols*. II. 168. Eſt homme d'un mérite diſtingué, plein d'humanité, & fort charitable. 168.
Rimac, Idole des *Indiens*. I. 424.

Rimac, Vallée, où située. I. 424.
Rio-Blanco sont en partie de la Lagune de *St. Paul*. Riviére de *Riobamba* fertilise le terroir par où elle passe. I 266. De *Cayuéte* borne à l'Orient le Gouvernement de *Popayan*. 288. 307. Des Emeraudes dans le Pays d'*Atacames*. 294. Dans le Gouvernement de *Quixos*. 297. De *Chinchic* dans celui de *Jaën*. 303. D'*Ucayale*, voyez *Ucayale*. De *Sangar*. 352. Riviéres qui descendent du *Cayamburo*. 355. Celles qui viennent des *Cordillières* dans la Province de *Quito*. *ibid* &c. Celle qui passe près de *Tanlagua* a la vertu de pétrifier ce qui est dans ses ondes. 393. Riviére de *Chagres*. Voyez *Chagres*.
Rio de *Guaura*. I. 419.
Rio de Jauxa. I 498.
Rio de Lambayéque. I 412.
Rio de Mapocho. II. 47.
Rio de Marannon, viteſſe de ſes eaux au *Pongo*. I. 416.
Rio de Maule. II. 34. L'Empire des *Incas* s'étendoit juſqu'à cette Riviére. 51.
Rio de Moyo-bamba. I. 502.
Rio del Orinoco, ou Riviére d'*Orénoque*, dont les eaux ſe conſervent troubles à quelque diſtance de ſon embouchure. II. 120
Rio del Paraguay, ſort du Lac *Xarayes*. I. 501. Remonte par *Sébaſtien Gaboto*. 540. 550.
Rio Parana, remonte par *Sébaſtien Gaboto*. I. 540. 550.
Rio de Paſſamayo, fertiliſe les terres de la juriſdiction de *Chancay*. I. 420.
Rio Pilco-mayo, a un grand pont de pierre & fournit du poiſſon à *la Plata*. I. 520. Traverſe depuis le *Potoſi* juſqu'à l'*Aſſomption*. 543.
Rio de la Plata. I 540. Autrefois appellé *Rio de Solis*. 550.
Rio Salado, paſſe par le Pays de *Tucuman* & ſe jette dans *Rio de la Plata*. I. 551.
Rio de Taya-Caxa. I. 504.
Rio de Tipuani, roule de l'or dans ſon ſable. I. 524.
Rio grande dans la Province de *Chayanta*, on y trouve des Pépites d'or. I. 526.
Riobamba, Ville Capitale du Corrégiment dans le Royaume de *Quito*, Juriſdiction & Villages compris dans le Corrégiment. I. 265. Conquiſe. *ibid.* pour *Bel Icazar* & peuplée Deſcription de cette Ville. 266. Endommagée par un tremblement de terre en 1698. Ses habitans *Indiens* ſont diſtingués par le nom de *Puruages*. *ibid.* Egliſes & Couvens. 266. Fertilité de ſon terroir. *ibid* & 267. Habitans & Nobleſſe. 266. Gouvernement. *ibid.* Climat. 267. Mines. 378.
Rioja (La) Ville du Gouvernement de *Tucuman*. I. 539.
Rivéra (*Antoine de* porte les premiers Oliviers au *Pérou*. I 485.
Riviéres, celle de la *Madeleine* ſépare les eaux de la Mer à ſon embouchure. I. 12. Naviguée par *Sébaſtien de Bélalcazar* pour paſſer à la Mer du Nord. 284 &c. Riviéres des *Cascajal*. 83. De *Darien*. 113. Des *Dorades*. *ibid.*
Riviére de boue formée par le crévement du Volcan de *Carguayraſo*. I. 267.
Riviére des *Amazones* ou *Marannon*. Voyez *Amazones*.
Riviéres de *Mira* & de *Santiago* roule de l'or avec du ſable. I. 379.
Riviéres de Tumbez. I. 413. D'*Amotapé*. 406. De *Piura*. 407. De *Séchura*. 409. Des *Pozuélos*. 411. De *Xéquétépéque*. 413. De *Truxillo*. 415. De *Moche*. *ibid.* De *la Paz*. 531. Pépite particuliére d'or qu'on y a trouvée. *ibid.* D'*Uraguay*. 541. Celles des Vallées ſont la plupart à ſec quand il ceſſe de pleuvoir dans les Montagnes. 422. Celles qui ſont ſur le chemin de *Guayaquil* ſon dangereuſes. II. 12. Riviére de *la Conception*. 33. Celles de *Terre-Neuve* produiſent beaucoup de truites. 160.
Riviére d'*Arauco* dans la juriſdiction de *la Conception*. II. 37. De la *Barranca*. I. 419. De *Biobio* eſt profonde, & c'eſt-là que commencent les terres des *Indiens* idolâtres; ſur les bords les *Eſpagnols* ont bâti des Forts. II. 37. 53.
Riviére de *Cachi-mayo*. I. 520.
Riviere de *Chicama*. I. 413.
Riviére de *Chily* paſſe par la Vallée de ce nom. II. 51.
Riviére de la *Chira* paſſe par *Amotapé* & par *Colan*. II. 5.
Riviére de *Coquimbo*. II. 56.
Riviére des Emeraudes, comment placée dans la nouvelle Carte. II. 131.
Riviere de *Santa*, eſt profonde, maniére de la paſſer. I. 416
Riviere de *Sangna*, détruit la Ville de ce nom. I. 412
Riz. Croît en abondance dans le terroir de *Carthagéne*. I. 62. De *Bahahoyo*. 159. Commerce qui s'en fait à *Guayaquil*. 175.
Roche, qui ſe détache de la Montagne d'*Illimani* près de *la Paz*; circonſtance ſinguliére au ſujet de cette roche. I 533.
Rodavallos, Poiſſon fort abondant à l'Ile de *Juan Fernandez* II. 26.
Rois de *Quito* ou *Incas* étoient toujours portés en chaiſe. I. 387. Mais entroient à pied dans les Temples. 386 &c.
Rois (Ville des) ou *Lima*, en quelle année fondée. I. 143.
Ropa de Caſtilla, ce qu'on entend par-là au *Pérou*. I. 489. Les Négocians en aménent au *Potoſi*. II. 29.
Roſe (La) Fregate *Eſpagnole* part du *Callao* pour aller croiſer. I. 14. Entre dans la Baye de *la Conception*. II. 26.
Route du *Callao* à *Payta*. II. 3. De *Payta* à *Guay-*

yaquil. 3. De *Payta* au *Callao ibid.* Du *Callao* aux Iles de *Juan Fernandez.* 14, 15. De ces Iles à celles de *Ste. Marie* & au Port *Thomé.* 27. 43. Route de la *Délivrance* depuis la *Conception.* 79. Juſqu'à quelle hauteur on doit porter en allant de la *Mer du Sud* à celle du Nord par le *Cap Hornes.* 94. Pour paſſer de celle du Nord à celle du Sud par le même Cap. 95. Route des Fregates *Françoiſes* depuis l'Ile de *Noronna.* 102. Celle du *Lys.* 117. Celle du Convoi parti du Cap *François.* 127 &c.

Royaume de *Tierra-Ferme* a des Mines d'Or. I. 113.

Royaumes du *Pérou*, leurs richeſſes naturelles conſiſtent dans la grande abondance des Mines d'Or & d'Argent. I. 371.

Rubis, il s'en trouve près du Village des *Azogues.* I. 392.

Rues de Quito. Deſcription. I. 221. De *Latacunga.* 263. De *Riobamba.* 266. De *Cuenca.* 270. De *Popayan.* 285.

Rues de *Lima.* I. 426. Servent de réfuge aux Habitans dans les tremblemens de terre. 467. Deſcription de celles de *Caxamarca la Viéja*, ancienne Ville des *Indiens.* 482.

Rumi-Machai, c'eſt-à-dire, *Cuve de pierres*, lieu tout près de la Montagne de *Chimborazo.* I. 188.

Rumi-Pamba, c'eſt-à-dire *Plaine pierreuſe* dans la Plaine d'*Inna Quito*, pourquoi ce lieu eſt ainſi nommé. I. 221.

Ruminavi, Montagne. I. 174.

Runa-Llama, Deſcription de cet animal. I. 365.

S.

S Agrario (Le) Paroiſſe de *Lima.* I. 428. D'*Aréquipa* 515. De *Guamanga.* 503. De *la Paz* 531.

Saignées. Les *Indiens* les font avec autant de dextérité qu'aucun Chirurgien d'*Europe.* I. 229. 347.

Saignées que les Chauveſouris font inſenſiblement à *Carthagène.* I. 53.

Saindoux, employé dans tous les ragoûts à *Lima.* I. 485.

Sajones, c'eſt ainſi qu'on appelle les Sangliers à *Carthagène.* I. 49.

Saiſons de l'année, celles des Montagnes du *Pérou* oppoſées à celles des Vallées. I. 422. De-là vient qu'il y a des fruits frais toute l'année à *Lima.* 479. Celles du Royaume du *Chily* oppoſées à celles d'*Europe.* II. 37.

Salaires des Equipages des Vaiſſeaux qui vont à la pêche de la Morue. II. 163.

Salaison de la Morue. *ibid.*

Salcedo (*Joſeph de*) propriétaire de la Mine de *Loyca-cota*, ſes richeſſes & ſa générosité. I. 536.

Salinas (*Juan de*) établit diverſes Peuplades au Pays de *Jaën.* I. 302.

Salinas, Village. I. 257.

Salinas (*Juan de*) Fondateur de la Ville de *Nueſtra Senora de l'Aſſomption.* I. 540.

Salpêtre, eſt abondant au *Pérou.* I. 471. Préparé à *Chilca.* 496.

Salſepareille croît dans le Pays d'*Atacames.* I. 296; & en grande abondance dans ceux du *Maranon* 331.

Salta, Ville du Gouvernement de *Tucuman.* I. 539. Continuellement menacé & par qui. 542.

Salto del Frayle, lieu dangereux ſur le chemin de *Lima.* I. 418.

Sanabrio, Mine d'Or de ce nom dans le diſtrict des *Laruma.* I. 376.

Sander, Village. I. 303.

Sangay, Montagne, juriſdiction de *Macas.* I. 310. Riviére. 352.

Sangliers, comment nommés à *Carthagène.* I. 49.

Sanna, Ville. I. 412. 490.

Sangolqui, Village. I. 261.

San Lazaro, Forteresſe & Montagne à *Carthagéne.* I. 12. Hôpital de même nom. 41.

San Lorenzo de *Chagres*, Village & Forteresſe à l'embouchure de cette Riviére. I. 94, 95. Pris par *Jean Morgan.* 99.

San Lorenzo, Village du Baillage de *Raba.* I. 160.

San Lorenzo, Village du Corrégiment de *Chimbo.* I. 269.

San Lucas de Ambocas, Village. I. 275.

San Francisco de Quito, Ville. I. 218. Sa ſituation. 219. Deſcription de cette Ville. 221. Paroiſſes & Couvens. 222. Tribunaux. 224. Juriſdiction du Préſident & Police. 225. Habitans. 227. Education. 233. Coutumes. 234. Langage. 237. Climat. 258. Fertilité du terroir. 243. Nourriture. 244. Fruits. 245.

San Francisco de los Curicuayes, Village. I. 298.

San Pédro de *Aguarico.* I. 328.

San Pédro de *Alcantaro de la Coca* ou *Nariguera*, Village. I. 298.

San Pédro & *St. Paul de los Platanares*, Village. I. 118.

San Pédro del Valle, Village. I. 275.

San Pédro Nolasco, Village d'*Indiens Doraſes.* I. 118.

San Diégo de *los Palmares*, Village. I. 298.

San Enrique de *Capéti*, Village. I. 119.

Ste. Lucie, Village. I. 164.

Ste. Marie, Village. I. 117.

Ste. Marie Magdeleine, Paroiſſe. I. 261.

Ste. Roſe, Village du Gouverment de *Quixos.* I. 298.

Ste. Roſe de Pilangi, Village. I. 265.

St. Dominique, Village. I. 118.

St. François Regis del Baradéro, Village. I. 327.

St. Jérôme, petit Fort qu'il y avoit à *Portobélo.* I. 80.

St. Jérôme de Tubira, Village. I. 119.

St. Gregoire de Porto Viéjo, Ville Capitale d'un Baillage dans le Corrégiment de *Guayaquil.* I. 153.

St. François de Paule, Village. I. 117.

St. François de la Montagne, Village. I. 118.
St. Stanislas d'Aguarico, Village. I. 328.
St. François de *Borgia*, Ville Capitale du Gouvernement de *Maynas*. I. 326. Situation, grandeur & habitans de cette Ville. 327.
St. Louis, Village. I. 265.
St. Louis de Bocachica, Forteresse à *Carthagène* démolie par les *Anglois*. I. 25.
St. Louis Gonzague, Village. I. 328.
St. Louis de Marannon, Ville où abordent les PP. *Dominique de Briéda* & *André Toledo* avec six Soldats *Espagnols*. I. 323.
St. Marcel de *Leonmesa & Tabarana*. I. 118.
St. Martin de *los Costos*. *ibid.*
St. Matthieu des Emeraudes, Village. I. 295.
St. Michel, principal Village des Missions de *Lucunbios*. I. 298.
St. Michel de *Halaya*. I. 118.
St. Michel de *Narbaez*. I. 300.
St. Michel de Piura, première peuplade des *Espagnols au Perou*. I. 141. L'Ordre de *Bethléem* s'y établit. 224.
St. Michel de *Tayequa*, Village. I. 118.
St. Michel de *Ibarra*, Ville Capitale du Corrégiment de ce nom dans la Province de *Quito*, Villages de sa jurisdiction. I. 257. Description. *ibid.* Climat & Fruits. 258. Rivière. 357.
St. Michel, Village du Corrégiment de *Latacunga*. I. 233.
St. Michel, Village du Corrégiment de *Chimbo*. I. 269.
St. Paul, Lagune du Corrégiment d'*Otobalo*. I. 260. Source. 357.
St. Paul Apôtre de Napeanos, Village. I. 328.
St. Paul de *Guajoya*. *ibid.*
St. Philipe des Amazones, Village. *ibid.*
St. Philipe de *Guaymini*, Village. I. 118. Autre Village. 264.
St. Philippe de Tudo Tierro, Fort à l'entrée de *Portobélo*. I. 79, 80.
St. Raphael de *Guaynis*. I. 118.
St. Salvador. I. 298.
St. Sébastien de la Plata, Baillage du Gouvernement de *Popayan*. I. 288.
St. Simon Nabuapo, Village. I. 328.
St. Xavier de *Chamicuro*. *ibid.*
St Xavier de *Ururines*. *ibid.*
St. Xavier de *Yaguates*. *ibid.*
St. Thomas Apôtre. *ibid.*
St. Auguſtin, Cap de la côte du *Brésil*, par qui découvert. I. 320.
St. Auguſtin d'*Uiate*. Village. I. 118.
St. André, Village. I. 265.
St. André de l'*Alto*. I. 369.
St. Antoine, Village. I. 261. Tarabite près de là pour passer la Riviére d'*Aichipichi*. 357.
St. Antoine de Carangua, Village. I. 257.
St. Antoine de la *Lagune*. I. 328.
St Antoine de *Padoue*, Village. *ibid.*
St. Barthelemi de *Nécoya*, Village. *ibid.*
St. Carlos de Doraces, Village. I. 118.
St. Chriſtofle de *Chepo*, Village. I. 115.
St. Chriſtofle de *los Yaguages*, Village. I. 298.
St. Ignace de *Maynas*, Village. I. 328.
St. Ignace de *Pevas*, Village. *ibid.*
St. Iſidore de Quinonnes, Village. I. 116.
St. Hiacinte de Yaguache, Chef-lieu du Baillage de même nom. I. 175.
St. Joachim de la *Grande Omagne*, Village. I. 328.
St. Joſeph, Fort à l'entrée de la Baye de *Carthagéne* démoli par les *Anglois*. I. 25.
St. Joſeph, Village. 303.
St. Joſeph de *los Altucées*, Village. I. 298.
St. Joſeph de Bugaua, Village. I. 118.
St. Joſeph de Pinches, Village. I. 328.
St. Joſeph de Zete-Gaati, Village. I. 118.
St. Joſeph, Village ſur le chemin de *Portobélo* à *Panama*. I. 116.
St. Jean Baptiſte de los Encabellados, Village. I. 328.
St. Jean l'Evangéliſte, Village. I. 261.
St. Jean de Paſto, l'un des *Partidos* du Gouvernement de *Popayan*. I. 288. Appartient à l'Audience & à l'Evêché de *Quito*. 288. Réſine ou Gomme particuliére de ce terroir, de laquelle on fait un beau vernis. 292.
St. Jean de Pononome, Village. I. 117.
St. Jean de Taracuna & Maternati, Doctrine. I. 119.
St. Jean de Valle, Village. I. 275.
St. André, Hôpital à *Lima*. I. 429.
St. Antonio, Collége d'Etudians à *Cuzco*. I. 509.
St. Barthélémi, autre Hôpital de *Lima*. I. 429.
St. Bernard, Collége d'Etudians à *Cuzco*. I. 509.
St. Blas, Paroiſſe de *Cuzco*. *ibid.*
St. Chriſtofle, Montagne près de *Lima*. I 424. 482.
St. Chriſtofle, Paroiſſe de *Cuzco*. I. 509.
St. Chriſtofle d'Acocbala, fameuſe Montagne. I. 525.
St. Vincent, Capitaine du *Bréſil*. I. 540.
St. Chriſtofle, Village des Miſſions du *Chily*. II. 65.
St Philippe d'Autriche d'Oruro, Ville. I. 525.
St. Philippe, Collége d'Etudians à *Lima*. I. 441.
St. Philippe & Réal, Ville. II. 55.
St. Fennin, Fregate au *Callao* échoue & par quel accident. I. 468.
St. Joſeph de Logronno, Ville fondée depuis peu. II. 55.
St. Juan de Dios, Couvent & Hôpital à *Lima*. I. 429. A *Guamanga*. 504. A *Cuzco*. 509. A *Aréquipa*. 515. A *la Plata*. 520. A *la Paz*. 531. A *Santiago* de *Chily*. II. 49 A *Coquimbo*. 56. Au *Guaric*. 123. A *Louisbourg*. 139.
St. Jean de la Frontiére, Ville. II. 57. 60.
St. Jean de l'Or, Lavoir à *Caravaya*. I. 513.
St. Jean de la Victoria, premier nom de *Guamanga*. I. 502.
St. Lazare, Fauxbourg de *Lima*. Voyez *Fauxbourg*.
St Louis de Loyola, Ville. II. 57.
St Marcel, Paroiſſe de *Lima*. I. 427.
St. Marc, Univerſité de *Lima*. Voy. *Univerſité*.
St. Michel du Tucuman, Ville. I. 538.
St. Paul, Ville. I. 540.
St. Pédro, Village. I. 413. Placé dans la nouvelle Carte. II. 132.

St. Pédro, Village des Miſſions du *Chily*. II 65.
St. Salvador, ou *Xuxuya*, Ville. I. 539.
St. Sébaſtien, Paroiſſe à *Lima*. I. 427. A *Cuzco*. 509. A *la Plata*. 520. A *la Paz*. 531.
Sta-Cruz. Fort appellé autrement *Caſtillo Grande* dans la Baye de *Carthagéne* démoli par les *Anglois*. I. 25.
Sta-Cruz, Village. I. 328.
Sta-Cruz de *Canna*, Village. I. 118.
Sta-Fé (Province de) tire les denrées dont elle a beſoin par la voye de *Carthagéne*. I. 170. Erigée en Viceroyaume ſous le nom de *Nouveau Royaume de Grenade*. 23. Provinces qui y ſont incorporées. 255. Abonde en Mines d'Argent & d'Emeraudes. 70. Sa juriſdiction s'étend ſur une partie du Gouvernement de *Popayan*. 287.
Sta-Fé de Antioquia, Ville fondée par *Belalcazar*. I. 284. L'un des Baillages de la juriſdiction de *Popayan* eſt du reſſort de l'Audience de *Sta-Fé*. 288.
Sta-Fé, Ville. I. 543.
Sta-Fe, Village des Miſſions au *Chily*. II. 65.
Sta. Cruz de la Sierra, Gouvernement du *Pérou*. I. 494. Appartient à l'Audience de *Chuquiſaca*. 520. 536. Confine au *Paraguay*. 540.
Sta. Juana, Fort au *Chily*. II. 53.
Sta. Juana, Village. II. 65.
Sta. Juana, Montagne des plus abondantes en Miniéres précieuſes. I. 533.
Sta. Marta, on y introduit une partie des marchandiſes des Vaiſſeaux *François*. II. 126.
anta, Ville. I. 416. Incommodités inſupportables qu'on y ſouffre de la part des Mosquites. 417. Située dans la nouvelle Carte. 132.
Santa, Corrégiment. I. 495, 496.
Sta. Cruz de *la Sierra*, Ville. I. 538.
Santiago, (*Michel de*) Métif, célébre Peintre. I. 229.
Santingo, Riviére, prend ſa ſource dans les Cordilléres de *Loxa* & de *Zamore*. I. 310.
Santiago de Cali, Baillage de la juriſdiction de *Popayan*. I. 288. Appartient à l'Audience de *Santa-Fé*. *ibid.* Abonde en Mines d'Or. 374.
Santiago des Montagnes, Ville du Gouvernement de *Jaën* fondée par *Jean de Salinas*. I. 303. Quelques Soldats de cette Ville découvrent la Nation des *Indiens Maynas*. 322.
Santiago de Nata de los Cavalleros, Ville de la Province de *Panama*. I. 115.
Santiago de *Véraguas*, Capitale de la Province du même nom. I. 117.
Santiago al Angel, Ville de la même Province. I. 118.
Santiago, Ville du Royaume de *Chily* & Evêché ſuffragant de *Lima*. I. 435. Eſt la Capitale de ce Royaume & le Siége d'une Audience. II. 33. Fondation. 47. Grandeur. 48. Paroiſſes & Couvens. 49. Habitans. *ibid.* Climat. 50. Commerce. 68.
Santiago de l'Eſtéro, Ville. I. 539. Continuellement menacée par les *Indiens* Gentils. 542.
Santiago de *Guayaquil*. Voy. *Guayaquil*.
Santiſſima Trinidad (La) de *Chame*. Village I. 116.
Santo Domingo de *Parita*, Village. I. 117.
Sante Domingo de *Balzas*, Village. I. 118.
Santos (Los) Ville de la Province de *Panama*. I. 115.
Sapotes, Arbre. I. 44. Fruit. 64. 67.
Saraguro, Village. I. 275.
Sarapullo, Mine d'Argent dans la juriſdiction de *Latacunga*. I. 371.
Sargaze, Herbe de la Mer. II. 103. Effet qu'elle fait ſur la Fregate *la Délivrance*. 105.
Savon, ſe fabrique à *Piura*. I. 408. Commerce qu'il s'en fait. 491. A *Mendoza*. II. 60. Apporté du *Chily* à *Coquimbo* *ibid.*
Savon, comme on le fait à *Carthagéne*. I. 69.
Saut de Tumbez, c'eſt-là que débarquent les Marchandiſes & les Paſſagers qui vont de *Guayaquil* à *Lima*. I. 401. On y entre par l'Eſtéro de *Tumbeli*. 402. Eſt plein de Mangles, de Moſquites & d'Animaux féroces. *ibid.*
Saut en arriére, ce qu'on entend par-là aux *Indes*. I. 28.
Sauvages, nom que les *François* donnent aux *Indiens*. II. 141.
Sciences, peu connues des *Indiens*. I. 381.
Sébaſtien Gabato, ſes découvertes. I. 540. 550.
Sécheresſe, eſt cauſe qu'il n'y a point de Serpens venimeux dans les Vallées du *Pérou*. I. 473.
Sécoura, Village. I. 408. Situé dans la nouvelle Carte de la *Mer du Sud*. II. 132.
Sécretairerie d'Etat des Vicerois du *Pérou*, quelles affaires elle expédie. I. 433.
Sel, abonde à la Pointe de *Ste. Héléne*. I. 154. Commerce qu'on en fait à *Guayaquil*. 175. Mines de Sel au Corrégiment de *St. Michel de Ibarra*. 258. Paſſion prodigieuſe que les *Indiens* ont pour le Sel. 350.
Sel, ſe tranſporte du *Chily* à *Chiloé*. II. 60.
Semelles, ſe vendent au *Chily* toutes coupées. II. 39. Il s'y en fait un gros commerce. 58.
Semence, de quelle maniére on enſemence les terres à *St. Michel de Ibarra* & à *Otobalo*. I. 258. 260.
Senegualap, Station de qui. I. 216. Deſcription de cette Montagne. I. 356.
Seniergues (M. *Jean*) Chirurgien de Mrs. les Académiciens *François*. I. 19. Fait à *Quito* l'anatomie d'un Animal ſingulier nommé *Chucha* ou *Muca Maca*. I. 366.
Senſitive, Herbe ſinguliére. I. 46. Abonde à *Guayaquil*. 47.
Sépulcres des anciens *Indiens* comment appellés. I. 386. Comment faits. *ibid.*
Sequiſili, Village. I. 264. Ouvrages de poterie qu'on y fabrique. 265.
Serges (Fabriques de) à *Quito*. I. 262.
Serna (*Hernando de la*) eſt le premier qui ait deſcendu la Riviére de *Chagres*. I. 94.
Serpens de différentes eſpéces à *Carthagéne*. I. 54. &c. Serpent à deux têtes qui ſe trouve aux environs de *Panama*. 107. Particularités douteuſes à ce ſujet. *ibid.* Serpent appellé *Curi mullinvo* à *Macas*, & ſa deſcription. 305. Serpent d'une grandeur monſtrueuſe appellé *Yaca-Mama*. 332. Effet attribué à ſon haleine. *ibid.* On n'eſt pas d'accord à cet égard. *ibid.* Sen-

timent de Mr. *de la Condamine* sur le même sujet. 333. Raisonnement sur le venin de ce Serpent. *ibid.*
Serpent à sonnettes. I. 54.
Serpens, ne sont point venimeux aux environs de *la Conception*. II. 46. Ni à *Lima*, ni dans les Vallées du *Pérou*. I. 473.
Sesgum, Signal de D. *Jorge Juan* & de Mr. *Godin*. I. 216.
Séville d'Or, autrement *Macas*, Chef-lieu d'un Baillage. I. 299. Ville ci-devant riche & opulente, mais aujourd'hui fort déchue & pourquoi. 309.
Sexe féminin, plus nombreux à *Quito*. I. 233.
Silla (La) *de Payta*, Montagne fort connue par sa figure. II. 4.
Simigaés, Village. I. 328.
Sinasaguan, Station de qui. I. 210. 217.
Sissa-Pongo, Montagne & Station de qui. I. 209. Description de cette Montagne. 356.
Situado, ce que c'est. I. 74. 113. 224.
Singes de différente espéce. I. 50. 83, 84. Leur chair est un grand régal pour les *Négres*. 96. Singe extraordinaire appellé *Marimonda*. 190.
Signaux pour observer les angles, pourquoi les tentes où nous habitions dûrent servir de Signaux. I. 200.
Sixter (Le) Vaisseau de guerre *Anglois* s'empare de *la Délivrance*. II. 116.
Soca, ce que c'est & son usage. I. 262.
Société Royale de *Londres* accepte pour l'un de ses Membres D. *Antonio de Ulloa*. II. 171.
Soldats Espagnols de *Santiago* des Montagnes entrent au nombre de vingt dans le Pays de *Maynas*, & y sont reçus amicalement des *Indiens*. I. 322. Autres de la Garnison de *Quito*, leur navigation sur le *Marannon*. 323.
Soleil, ne se voit bien à *Lima* que dans le Printems. I. 452. Pourquoi en Hiver on ne le voit presque jamais. 453. 459.
Solimoés, nom que les *Portugais* donnent au *Marannon* depuis ses sources jusqu'à *Quito Rio de la Madére*. I. 309.
Solis (*Juan Dias* de) découvre la Riviére de *la Plata* I. 550.
Sommets des Montagnes, les vents y souflent avec plus de force qu'au pied. I 457.
Son (Expériences sur le) par qui faites. I. 214.
Sondes au Banc de *Terre-Neuve*. II. 111, 112. La Fregate *le Lys* trouve fond à quelque distance de l'*Orénoque*. 120. A l'entrée du Canal. 167.
Soufre (Mines de) au *Pérou*. I. 406.
Souliers, forme de ceux des femmes de *Lima*. I. 447. Les Négresses & autres femmes de *Caste* en portent de fort étroits. 451.
Souris appellées *Péricotes* aux *Indes*. I. 21.
Stanhope (Le Comte de) ses bons offices en faveur de l'Auteur. II. 171.
Storax, Arbre du Baillage de *Macas*. I. 301.
Storax. Sorte de Gomme aromatique. *ibid.*
Sucre du Corrégiment de *St. Michel de Ibarra*. I. 258. De *Patate*. 268. Du Terroir de *Macas*, 301. Bon contre le Poison des fléches des *Indiens* du *Marannon*. 330. &c.
Sucre, en quels lieux il abonde. I. 413. 415. 419. 478. 496. 511, 512. 524. 543. II. 124. Etoit apporté à *Louïsbourg* de *St. Domingue* & de la *Martinique*. 141.
Sucumbios, Missions du Gouvernement de *Quixos*. I. 298.
Sunderland, Vaisseau de guerre *Anglois* à bord duquel Don *Antonio de Ulloa* est transporté en *Angleterre*. II. 116. 158, 166, 167.
Supay-Urco ou *Montagne du Diable*, avanture singuliére arrivée à un *Estromadour* d'où la Montagne a pris le nom qu'elle porte. I. 273.
Supe, Vallée fort endommagée par un tremblement de terre. I. 468.
Supérieur des Missions des *Indiens Chiquitos*. I. 547, 548. Perçoit les appointemens des Curés & leur fournit pour s'entretenir. 548.
Surco, Village. I. 435.
Sures Pardos, à quels vents on donne ce nom dans la *Mer du Sud*. II. 14.
Surintendant (le) des Mines de Vif-argent est en même tems Gouverneur de la Province. I. 505.
Susna, Hacienda, Mine d'Argent dans son voisinage. I. 378.
Sutiles ou *Seutiles*, sorte de Citrons à *Carthagéne*. I. 68.
Système sur les tremblemens de terre desapprouvé. I. 466.

T.

Tabac, usage qu'il s'en fait à *Carthagéne*. I. 35. Sa fumée fait un effet bien étrange sur les Alérans. 56. Croît en abondance dans le terroir de *Daule*. 162. Dans la jurisdiction de *Macas*. 301. Dans celle de *Jaën de Bracamoros*. 306.
Tabac en poudre apporté de la *Havane* au *Mexique*, où il est préparé & d'où il passe à *Lima*. I. 489. Du *Pérou* au *Chily*. II. 60. A *Chiloé*. *ibid.*
Tabac en feuilles est apporté de *Tierra Firme* à *Lima*. I. 490. On en recueille beaucoup à *Llulla* & à *Chillaos*. 502. Au *Paraguay*, 543.
Tabacundo, Village. I. 259.
Tailleur, nom que les *François* donnent à un Oiseau de mer appellé *Rabiahorcado* par les *Espagnols*. II. 85.
Tapia, ce que c'est. II. 140.
Talangua, Montagne & Station de qui. I. 207. Danger que D. *Jorge Juan* & Mr. *Godin* coururent d'y périr & pourquoi. 213.
Talcaguano, est le meilleur mouillage de toute la Baye de *la Conception*. II. 43.
Talbot, Capitaine de la Fregate *Corsaire* le *Prince Frédéric*. II. 106.
Talqui, Plaine où est mesurée la baze de preuve pour la suite des Triangles de la Méridienne & par qui. I. 211. Carriéres d'Albâtre dans cette Plaine. 392.
Tamarins. I. 44. Fruit de cet arbre. 69.

Tambillo, Village du Gouvernement des Emeraudes. I. 295.
Tambo de *Chao* sur le chemin de *Lima*. I. 416. De *Guaca Tambo* & de *Culebras*. 418. De *Passamayo*. 420. *Tambos* des Vallées. 421.
Tambo d'Inca près de *Lima*. I. 420.
Tampaya, Montagne de la jurisdiction de *Pacayes*, est riche en Mines d'Argent. I. 533.
Tanicuchi, Village. I. 264.
Tapisseries de *Chachapoyas* fort estimées. I. 501.
Tarabite, Pont singulier pour passer la Riviére d'*Achipichi*. I. 357. Description de ce pont. 358.
Targasala, Vallée où fut d'abord fondée la Ville de *Piura*. I. 406.
Tarija, Corrégiment. I. 521. 524.
Tarma, Corrégiment par où passe la Riviére qui fortant de la Lagune de *Lauricocha* prend son cours vers le *Marannon*. I. 307.
Tariyagua, lieu sur le chemin de *Guayaquil* à *Quito*. I. 180. Incommodité de cet endroit. 182. Diversité de climat que deux personnes y sentent en même tems, qu'elle en est la cause. 181.
Tagipuru, Bras du *Marannon* qui forme l'Ile de *Joanes* ou de *Marayo*. I. 315.
Tarma, Corrégiment. I. 495. 498.
Taureaux (*Course de*) Fête que l'on donne aux Vicerois du *Pérou*. I. 440.
Téfe, Riviére. I. 309.
Température ou *Climat* de *Tumbez*. I. 404. De *Truxillo*. 405. De *Piura*. 407. De *Lima*. 452. De *Canta*. 496. De *Cannete*. *ibid.* De *Tarma*. 498. De *Conchucos*. 499. De *Guaylas*. *ibid.* De *Guamalies*. *ibid.* De *Chachapoyas*. 501. De *Llulla* & de *Chillaos*. *ibid.* De *Pataz* & de *Caxamarquilla*. 502. De *Guamanga*. 504. De *Guanta*. *ibid.* De *Vilcas Guaman*. *ibid.* D'*Anduguaylas*. 505. De *Guanca Bélica*. *ibid.* D'*Angaraés*. 506. De *Castro Virreyna*. *ibid.* De *Parina Cocha*. *ibid.* De *Lucanas*. *ibid.* De *Cuzco*. 510. D'*Aranca*. *ibid.* De *Calcaylares*. 511. De *Chilques*. *ibid.* De *Cotabamba*. *ibid.* De *Canas*. 512. D'*Aymaraés*. *ibid.* De *Chumbi Vilcas*. *ibid.* De *Lampa*. *ibid.* De *Carabaya*. *ibid.* D'*Asangaro* & d'*Asilo*. II. 513. D'*Arequipa*. 514. 515. De *Camana*. 516. De *Condesuyos*. *ibid.* De *Cayllomа*. *ibid.* D'*Arica*. 517. De la Ville de *la Plata*. 519. Du *Potosi*. 523. De *Tomina*. 524. De *Porco*. *ibid.* De *Ofarija*. *ibid.* De *Lipes*. 525. D'*Amparaés*. *ibid.* D'*Oruro*. *ibid.* De *Pilaya* & de *Paspaya*. 526. De *Cochabamba*. *ibid.* De *Carangas*. *ibid.* De *Cica-cica*. 529. D'*Atacama*. 530. De *la Paz*. 431. De *Larecaxa*. 533. De *Chucuito*. *ibid.* De *Pancarcolla*. 536. De *Misque Pocona*. 537. Des Missions du *Paraguay*. 543. De *Buénos-Ayres*. 552. De *Payta*. II. 4. Des Iles de *Jean Fernandez*. 22. De *la Conception*. 36. De *Santiago*. 50. Celui des Mers du *Cap Hornes* est toujours froid. 80. Du *Guaric*. 126. De *Louisbourg*. 141. De *Terre-Neuve*. 160.
Tempêtes. II. 14. 79. 80. 81. 83. 102. 103.
Temple ou *Adoratoire* des anciens *Indiens* à *Cayambe*. I. 386.
Temple dédié au Soleil dans l'Ile de *Titi-caca*. I. 535.
Tena, Village. I. 298.
Tente en el Ayre, ce que c'est. I. 28.
Tentes de campagne fervant de fignaux pour la mesure de la Méridienne fouvent abbattues par la force des Vents. I. 200.
Tercerons, ce qu'on entend par-là. I. 28.
Termes de la baze de *Taruqui*. I. 213.
Terre (La) crue auparavant fphérique, & par quelques-uns elliptique. I. 5. Sa figure & la grandeur de ses degrés parfaitement déterminée par les opérations des Obfervateurs aux *Indes Occidentales*. *ibid.* Mouvemens & peines que fe donne pour ce fujet l'Académie des Sciences. 61.
Terre-Ferme, fes Mines d'Or rendoient beaucoup autrefois. I. 113.
Terre-Ferme ou *Tierra-Firme*, Royaume. I. 114. Defcription & Villages. 120.
Terre de feu, il ne faut pas en approcher quand on veut doubler le *Cap Hornes*. II. 90. 94. Eft formée par diverfes Iles. 134.
Terres Magellaniques, jufqu'où s'étend l'autorité du Viceroi du *Pérou*. I. 494.
Terreur, les *Indiens* n'en font pas fufceptibles. I. 336.
Terroir des Vallées & de *Quito* eft fort fpongieux. I. 471. Celui de *Lima* propre aux Vignes. 479. Eft pierreux. *ibid.* Celui que les *François* cultivent dans l'Ile de *St. Domingue* produit beaucoup, & celui des *Efpagnols* ne produit rien. II. 15.
Texeira (*Pedro*) remonte le *Marannon* avec une Armadille de Canots *Portugais*, & paffe à *Quito*. I. 323. Retourne à *Para* d'où il étoit parti. 324.
Thermométre, (obfervations faites avec le) à *Carthagéne*. I. 38. A *Portobélo*. 83. A *Panama*. 105. A *Guayaquil*. 147. A *Caluma*. 180. A *Tariqua*. 181. A *Cruz de Canna* ou *Guamai*. 186. A *Guaranda*. 187. Sur le *Chimborazo*. 188. A *Mocha*. *ibid.* A *Hambato*. *ibid.* A *Latacunga*. 189. A *Mula-halo*. *ibid.* A *Pichincha*. 195. A *Quito*. 239. A *Cuenca*. 272.
Thlascala, dans la *Nouvelle Espagne*, produit de la Cochenille. I. 280.
Thonines, Poiffons de la Baye de *la Conception*. II. 47.
Thons. En quels parages on en rencontre. II. 86. Depuis l'Ile de *Fernando Noronna* jufqu'au *Banc de Terre-Neuve*. 103.
Tiefan, Village. I. 270. Ancienne fituation & veftiges des tremblemens de terre. 273.
Tierra-Bomba à *Carthagéne*. I. 25.
Tierra-Firme, Royaume d'où l'on tire du Tabac en feuilles, & des Perles. I. 490. Eft fous le Gouvernement du Viceroi du *Pérou*. 494. Les Marchandifes *Françoifes* y font introduites. II. 125.
Tigre & *Paftafa*, Riviéres qui viennent des Montagnes de *Riobamba*, *Latacunga*, &c. I. 310.
Tigres, Animaux féroces caufent de grands ravages

vages sur les Montagnes. I. 49. A *Portobélo*. 87. Maniére dont les Négres & les Mulâtres les attaquent, *ibid.* Il y a de ces animaux dans les Pays de *Quixos*, de *Chacas* & de *Jaën de Bracamoros*. 305.
Tigres au Saut de *Tumbez*. I. 402. Dans les Montagnes de *la Paz*. 531.
Tiltil, Mines d'Or dans le *Chily*. II. 59.
Timana, Baillage du Gouvernement de *Popayan*. I. 288. Appartient à l'Audience de *Santa-Fé*. *ibid.* Produit la *Cuca* ou *Coca*. 291.
Tintoreras, Poiſſon vorace qui attaque les Négres qui pêchent les Perles. I. 111. Maniére de s'en défendre. 112.
Tolami, Montagne, Station de qui. I. 210. Lagunes & Riviéres de cette Montagne. 356.
Topullo, Plaine ſur le chemin de *Latacunga* à *Quito*. I. 189
Tiſſerans aux Miſſions du *Paraguay*. I. 545.
Tijalco, Village. I. 264.
Tiſſus, ouvrages qui ſe font dans le Royaume de *Quito*. I. 252. Longueurs des *Indiens* dans ces ſortes d'ouvrages. 336.
Titi-caca, Montagne de plomb, ce que c'eſt. I. 534.
Tocacho, Village. I. 264.
Tocache, Village. I. 261.
Tocantines, Riviére. I. 79. Se jette dans le *Marannon*. 80.
Todo-Tierro (*St. Philippe de*) Fort qui défendoit l'entrée de *Portobelo*. I. 79, 80.
Toits, ceux des maiſons de *Lima* ſont plats. I. 426. Et contribuent à l'incommodité des punaiſes & des puces. 464.
Tola, Village du Gouvernement des *Emeraudes*. I. 295.
Tolu, Beaume que le terroir de ce Village produit. I. 44.
Tomependo, Village. I. 303.
Tomina, Corrégiment. I. 521. 524.
Tonnerres & Eclairs fort fréquens dans le voiſinage de *Buéran*. I. 211.
Tontaqui ou *Atontaqui*, Village. I. 259.
Topayos, Riviére qui ſe jette dans le *Marannon*. I. 309. Forteresſe des *Portugais* ſur ſes bords 314.
Topo ou *Topu*, ce que c'eſt. I. 231.
Toqui, ce que c'eſt parmi les *Indiens* idolâtres. II. 63 &c.
Tortues, abondent dans l'Ile de *Noronha*. II. 100.
Totoras, ſorte de Jonc. I. 260.
Totumas, nom qu'on donne aux *Indes* aux calebaces. I. 49.
Tonnerres inouïs à *Lima*, épouvantent fort un homme qui n'eſt jamais ſorti de cette Ville lorſqu'il ſe tranſporte ailleurs. I. 463. Sont très-fréquens à *Buénos-Ayres*. 552.
Tourmentes fréquentes & furieuſes dans le Pays de *Popayan*. I. 289.
Tours des Egliſes de *Lima*, leur hauteur & leur fabrique. I 432.
Tour de la grande Egliſe de *Cuenca*, obſervations faites en ce lieu & par qui. I. 212. 217.
Tourterelles ſur la Riviére de *Chagres*. I. 96.
Tourterelles, abondent dans les Vallées. I. 421. A *Lima*. 485. A *la Conception*. II. 39.
Tortues ſur le *Marannon*. I. 330.
Traités de Paix. II. 143. 152. 159.
Tranquillité d'eſprit naturelle aux *Indiens*. I. 335.
Travail de communauté, ce que c'eſt au *Paraguay*. I. 546.
Traverſée de *Cadix* à *Carthagéne*. I. 120. De *Panama* à la *Puna*. 137.
Tremblemens de terre à *Quito*. I. 241. Ravages cauſés à *Latacunga* par celui de 1698. 262. A *Riobamba*. 269. A *Hambato*. 267. A *Tiſſan* 273. Le Pays de *Popayan* y eſt fort ſujet, & il en fit un qui ruina toute la Ville. 289. Tremblement de terre ſenti ſur la Montagne de *Chichicoco* par Mrs. *Bouguer* & *de la Condamine* avec Don *Antonio de Ulloa*. 209.
Tremblemens de terre fréquens à *Lima*. I. 464 &c. Liſte des plus violens tremblemens de terre. 466 &c. Comment ſont préparées les matiéres qui cauſent ces tremblemens. 472. Les plus remarquables à *Aréquipa*. 515. Celui qui ruina *la Conception* & *Santiago*. II. 33. 48. Tremblement de terre ſenti en mer. 73.
Tréſorerie des Biens des Morts à *Quito*. I. 225.
Triangles. Pourquoi quelques triangles obſervés devinrent inutiles. I. 194. Chaque Compagnie obſerve tous les trois angles juſqu'au ſignal de *Chulapu*. 215.
Tribunaux à *Lima* s'aſſemblent au Palais du Viceroi. I. 425. Qui eſt leur Préſident. 434. Tribunaux de la Ville de *la Plata*. 520.
Tributs Royaux, comment les *Indiens* s'en acquittent. I. 513. Ceux des *Indiens* du *Paraguay* ſont payés ponctuellement. 543. 546.
Tropique du Capricorne, à quel uſage employé dans la nouvelle Carte de la *Mer du Sud*. II. 137.
Tropiques, près des Tropiques, les calmes ſont ordinaires dans la *Mer du Sud*. II. 15.
Troupes réglées à *Buénos-Ayres*. I. 551. Au *Cap François*. 124. A *Louisbourg*. II. 146. Il n'y en a point dans les Colonies *Angloiſes* de la *Floride*. 154.
Truxillo, l'Ordre de *Bethléem* s'établit dans cette Ville. I. 224.
Truxillo, Ville. I. 414, 415. Il y a plu quelquefois contre la nature de ſon climat. 495. Comment ſituée dans la nouvelle Carte. 132.
Truxillo, Evêché. I. 435. Eſt du reſſort de l'Audience de *Lima*. 495. C'eſt-là que finit la juriſdiction du Viceroi du *Pérou*. 500.
Tucuman au *Pérou*, la Cochenille croît en abondance dans cette juriſdiction. I. 280.
Tucuman (Le) Gouvernement du Royaume du *Pérou*. I. 494. Du reſſort de l'Audience de *Charcas*. 515. Deſcription de ce Pays. 538.
Tucuyo, ſorte de Toile de Coton fabriquée à *Quito*. I. 147.
Tucuyos de *Quito*, commerce qu'il s'en fait à *la Conception*. II. 42.
Tumaco, Cacique fait préſent de pluſieurs Perles à *Vaſco Nunnez* de *Balbao*. I. 110.
Tumaco, Village. I. 295.
Tumbac, Métal qui ſe trouve dans les Mines d'Or du Pays de *Popayan*. I. 375.

Tumbeco, Village. I. 261.
Tumbez, Bourgade. I. 403. Latitude, Deſcription, Climat. *ibid.* C'eſt-là que les premiers *Eſpagnols* abordérent ſous *Francifco Pizarro*. 404. Pluyes extraordinaires en ce lieu. 456 &c. C'eſt à *Tumbez* que commence la juriſdiction du Viceroi du *Perou*. 494. Située dans la nouvelle Carte. 132.
Tupac Inca Tapanqui fait la conquête de *Quito*. I. 217.
Turco, fameuſe Miniére d'Argent. I. 527.
Tutira, Province. I. 518.

V.

Vache Marine, Animal du Fleuve *Marannon*. I. 330.
Vaiſſeaux, ceux qui étoient dans le Port du *Callao* lors du tremblement de terre. I. 468. Quel fut leur ſort. *ibid.*
Vaiſſeaux, les gros ne peuvent monter juſqu'à *Buénos-Ayres*. I. 552. Avanture ſinguliére d'un Vaiſſeau qui alloit de *Payta* au *Callao*. II. 4. Comment ils doivent mouiller à *Talcaguano*. 44. A *Valparayſo*. 70. Vaiſſeaux marchands qui vont tous les ans au *Cap François* & autres Ports de la Colonie *Françoiſe* de *St. Domingue*. 125. Vaiſſeaux employés à la pêche de la Morue. 162 &c.
Vaiſſeaux François, paſſent en grand nombre à la *Mer du Sud*. II. 90.
Vaiſſeaux Marchands de la *Mer du Sud*. II. 26. Ceux qui furent pris par l'Amiral *Anſon*. 11. Vont charger des denrées & des marchandiſes à *Valparayſo*, & font trois voyages par an. 68.
Vaiſſeau des *Philippines*, l'Amiral *Anſon* entreprend de l'enlever & en vient à bout. II. 11.
Valdivia, Ville ruinée par les *Indiens* dans un ſoulévement. II. 32. Deſcription. 53. Secours qu'elle reçoit tous les ans 55. Commerce qu'elle fait avec le reſte du *Chily*. 60.
Valdivia (*Pédro de*) Fondateur de *la Conception*. II. 32. Meurt en combattant contre les *Indiens* d'*Arauco* & de *Tucapel*. *ibid.* & 52. Bâtit *Santiago*. 54. Ainſi que *Coquimbo*. 55.
Valenzuéla (*Rodrigue de*) découvre le terrain où eſt la Ville des *Los Santos*. I. 115.
Valladolid, Ville fondée par *Jean de Salinas*. I. 303.
Vallées, Contrée du *Pérou* ainſi appellée. I. 404. On y voit communément des feux en l'air. 417. Il y fait froid en Hiver & n'y pleut jamais. 455. Si cela arrive c'eſt contre l'ordre naturel. 458. Tremblemens de terre qu'il y a eu. 468.
Vallées, ce qu'on entend par-là à *Quito*. I. 245. Vallées de la juriſdiction de *St. Michel d'Ibarra*. 258.
Valparayſo, Ville & Gouvernement du Royaume de *Chily*. II. 52. Il y a des Lavoirs d'or aux environs. 59. Sa ſituation, ſon étendue & ſes habitans. 67. C'eſt par *Valparayſo* que ſe fait tout le Commerce du *Chily* avec le *Pérou*. 68. Précautions qu'il faut prendre pour entrer dans le Port de cette Ville. 70. Sa ſituation dans la nouvelle Carte de la *Mer du Sud*. 132.
Vanille. Croît dans le terroir d'*Atacames*. I. 296. Odeur agréable qu'elle répand ſur les bords du *Marannon*. 331.
Variations de l'aiguille à *Piura*. I. 406. Dans la traverſée du *Callao* à *la Conception*. 30. Dans la route par le Cap elles font connoître les courans. II. 87. 92. Vérification qu'on peut faire par leur moyen. 89. Variations obſervées par Don *Antonio de Ulloa*. 92. 113. Par Don *Jorge Juan*. 122. 128.
Ucayale, nom de la Riviére d'*Apurimac* avant de ſe joindre au *Marannon*. I. 308.
Ucantaya, Montagne de la Province de *Carabaya*, fort riche en Mines. I. 513.
Velalco (*Pédro Fernandez de*) fut le premier qui employa le Vif-argent à préparer l'Argent. I. 505.
Vengotaſin, ſtation de qui. I. 208.
Vents dans la traverſée des *Canaries* à *Carthagéne*. I. 12. De *Carthagéne* à *Portobélo*. 75. A *Panama*. 114. Dans la traverſée de-là à *Puna*. 137. Sur le *Pichincha*. 197. A *Quito*. 240.
Vents de Sud-Ouëſt ou *Vents d'aval*, en quel tems ils ſouflent ſur la Côte de *Terre Ferme*. I. 76.
Vents, de quel côté ils ſouflent dans les Vallées du *Pérou*. I. 455. Sont foibles en Eté. 457. Portent leur plus grande force par un certain eſpace de l'Atmoſphére. *ibid.* Sont plus denſes en Hiver. 458. Vents qui régnent du *Callao* à *Guayaquil*. II. 3. Des Iles de *Juan Fernandez* au *Callao*. 71. Dans la traverſée du Cap de *Hornes*. 120. De *la Conception* à l'Ile de *Noronna*. 78 &c. Quels ſont les vents généraux dans les Mers du Cap *Hornes*. 90. Depuis l'Ile de *Noronna*. juſqu'à *Louïsbourg*. 102. 110. Quels ſont ceux qui amènent des orages. 111. Vents que la Fregate *le Lys* eut dans ſa traverſée par le Cap *Hornes*. 117. Et depuis ſon départ de *Guaric* juſqu'à ſon arrivée en *France*. 127, 128.
Vent Concon, on nomme ainſi à *Valparayſo* le vent de terre dont il faut profiter pour entrer dans le Port. II. 70.
Véraguas, Province du Royaume de *Tierra-Ferme*, Mines d'Or qu'elle renferme. I. 114. Deſcription de ce Pays. *ibid.* Son étendue. *ibid.* & 117.
Vérenguéla, fameuſe Miniére d'Argent. I. 533.
Vergara (*Pédro de*) découvre & ſoumet le Pays de *Jaën*. I. 302.
Vergonzoſa, nom que l'on donne auſſi à la Senſitive. I. 47.
Verguin (Mr. *Joſeph*) l'un des Obſervateurs *François*. I. 19. Reconnoît le Pays au Sud de *Quito*, & pourquoi. 194.
Verguin (Mr.) ſe détermine à retourner en *Europe* par *Panama*. II. 76.
Vernis des *Indiens* de *los Puſtos*. I. 292.
Vernon (L'Amiral) prend *Portobélo* & les Forts qui en dépendent. I. 80.
Vêtement des Négres à *Carthagéne*. I. 29. Des autres habitans. 30. Des femmes de *Panama*.

104. De celles de *Guayaquil*. 146. De celles de *Quito*. 230.
Vêtement des Alcaldes & Régidors de *Lima* à l'entrée publique des Vicerois. I. 439. Des Femmes en général. 446. Des Hommes & des Femmes au *Chily*. II. 34. 49.
Viande (La) abonde dans les Vallées. I. 421. A *Lima*. 485. Et à *Buénos-Ayres*. 552.
Viceroi du *Perou*, ce qu'il obſerve en arrivant dans le Royaume qu'il doit gouverner. I. 437 &c. Honneurs qu'on lui rend. 440 &c. Fait ſa réſidence à *Lima*, durée de ſon gouvernement, & étendue de ſon autorité. 432, 433, 434.
Viceroyauté de *Santa-Fé*. I. 23. Provinces qui en relévent. 255.
Vicho, maladie appellée auſſi *Mal de Valle*. I. 241.
Vicunna ou *Vicogne*, Deſcription de cet Animal. I. 366.
Vicunnas, ou *Vicognes*, il y en a en diverſes Provinces du *Pérou*, mais elles ſont fort diminuées par les fréquentes tuéries qu'on en fait. I. 506. 525 530, 531.
Vieux-oing, eſt tranſporté du *Chily* à *Lima*. I. 491. Commerce qu'il s'en fait. II. 58. De *Buénos-Ayres* on en porte à *Mendoza*. 60.
Vigilant (Le) Vaiſſeau de guerre *François* commandé par le Marquis *de la Maiſon Forte*. II. 147. Se bat contre toute l'Eſcadre *Angloiſe* de Mr. *Warren* pendant plus de ſept heures. 148. Eſt laiſſé à *Louisbourg*. 158.
Vijahua, feuille d'une grandeur prodigieuſe, à quoi elle ſert. I. 191. Dans les maiſons de la Riviére de *Guayaquil*. 206. On en bâtit une cabane en peu de tems. 180.
Viginea, nom d'un Cacique. II. 151.
Ojibar. Voy. *Ojibar*.
Vilcas Guaman, Corrégiment. I. 504.
Vilcas & *Andaguaylas*, Corrégimens d'où vienent deux Riviéres qui ſe déchargent dans le *Marannon*. I. 308.
Villa Rica dans le Gouvernement du *Paraguay*. I. 540
Villa-Garcia (Le Marquis *de*) Viceroi du *Pérou* appellé à *Lima*. I. 400. Avis qu'il donne au Viceroi du *Mexique*. II. 11. Précautions qu'il prend contre les *Anglois*. 12, 13.
Villages de la Province de *Panama*. I. 115. De la Province de *Veraguas*. 117. De celle de *Darien*. 84. Des Corrégimens de *Guayaquil*. 152. De *St. Michel d'Ibarra*. 252. D'*Otabalo*. 259. De *Quito*. 261. De *Latacunga*. 264. De *Riobamba*. 265. De *Chimbo*. 269. De *Cuenca*. *ibid.* De *Loxa*. 275. Du Gouvernement de *Popayan*. 288. Des Gouvernemens de *Quixos* & de *Marcas*. 299. De *Jaën de Bracamoros*. 303. De *Maynas*. 327.
Villarroël, le premier qui remarqua les Mines de *Potoſi*. I. 521.
Vin, ſa cherté à *Carthagéne*, & ſes effets. I. 69. Vin de Palmier comment on le fait. *ibid.*
Vins de divers crus de l'*Amérique Eſpagnole*. I. 487. 491. II. 38. 58. 60, 61. La quantité qu'on en fait boire aux *Indiens* occaſionnent des ſoulévemens fréquens. 61.
Vin Muſcat à *Lima*. I. 487.
Vinéata y Torres (Don *Juan de*) Corrégidor de *Piura*, accourt au ſecours de *Payta*. II. 9.
Virginie, Province de la *Floride*. II. 151, 152.
Vivres, abondans à *Truxillo*. I. 415. Chers à *Lima*. 487.
Ulloa (Don *Antonio de*) nommé pour aider à meſurer quelques degrés du Méridien. I. 7. Paſſe avec Mrs. *Bouguer* & *de la Condamine* à la Montagne de *Pichincha*. 194. Prolonge la Méridienne vers le Nord avec Don *Jorge Juan*. 205. Montagnes qu'il parcourt pour faire diverſes obſervations. 206 &c. Tombe malade à *Chichichoco*, & ſa maladie augmente à *Mulmul*. 209. Il ne devoit point aller à *Chuſay*, & pourquoi on change cet arrangement. 217. Aſſiſte à l'anatomie d'une *Chucha* ou *Muca-muca*. 366. Obſerve un Arc de la Lune. 368. Et un *phénoméne* particulier à *Quito*. *ibid.*
Ulloa (Don *Antonio de*) appellé par le Viceroi du *Pérou* & pourquoi. I. 400. Son voyage de *Cuenca* à *Lima*. 401 juſqu'à 420. Demande à retourner à *Quito*. II. 2. Son voyage à cette Ville. 3. En part pour aller au ſecours de *Guayaquil*. 9. Revient à *Quito* & pourquoi. 10. Fatigues qu'il ſouffre en ce voyage. 12. Rappellé par le Viceroi du *Pérou* prend le commandement de la Fregate *la Roſe*. 13. Tempête qu'il eſſuye. 17. Reconnoît les lieux où les *Anglois* avoient baraqué. 26. Son voyage au Port *Tomé* dans la Baye de *la Conception*. *ibid.* Reconnoît une Baſſe près de l'Ile *Ste. Marie*. 28. Retourne à *Quito*. 73. Y obſerve une Cométe. *ibid.* Paſſe à *Pueblo Viejo* & pourquoi. 74. Son retour à *Quito*, & de-là à *Lima* pour paſſer en *Eſpagne*. 75. Demande le paſſage ſur une Fregate *Françoiſe*. 77. Son voyage par le Cap de *Hornes* juſqu'à l'Ile de *Fernando de Noronna*. *ibid.* &c. Son ſentiment ſur les Courans au Cap de *Hornes*. 88 &c. Ses avis pour le voyage à la *Mer du Sud*. 90. Eſt pris par les *Anglois*. II. 115. Emmené à bord du Vaiſſeau *le Sunderland*. 158. Priſonnier à *Forebam*. 167. Sollicite l'Amirauté pour qu'on lui rende ſes MSS. 168. Les obtient & eſt reçu Membre de la Société Royale de *Londres*. 171. Son arrivée à *Madrid*. 172.
Univerſité (L') de *St. Marc* de *Lima* a produit de ſavans hommes. I. 436. Deſcription de l'Edifice où elle tient ſes aſſiſes. *ibid.* Accueil qu'elle fait aux Vicerois. 439, 440. Fait l'acquiſition de Mr. *Godin* en qualité de Profeſſeur de Mathématiques. II. 75. Univerſités de *Guamanga*. I. 503. De *Cuzco*. 509 Et de *la Pl. ta*. 520.
Voix, les Femmes de *Lima* l'ont belle. I. 451.
Vol, panchant des *Indiens* & autres gens du commun au Vol. I. 236.
Volans (Poiſſons). II. 84 86. 102 &c.
Voleurs des grands-chemins inouïs ſur les routes de *Quito*. I. 359.
Volcans de *Pichincha*. I. 220. De *Cotapaxi*: ce der-

dernier facilite la conquête du Royaume de *Quito* aux *Espagnols*, & comment. 264. Créve de-nouveau en 1743 & 1744. *ibid.* & 354. Volcan de *Carguayrafo* inonde les environs de *Hombato*. 267. De *Tangay* 352.

Volcans qui ont crevé lorſque le tremblement de terre a miné *Lima*. I. 468. En crevant ils cauſent toujours quelques ſecouſſes à la terre. 469. Comment ſe forment les Volcans, & quelle en eſt la matiére. 470. Volcan dans l'Ile de *Juan-Fernandez* qui répand une grande lumiére. II. 66 &c.

Vomito Prièto, maladie mortelle aux *Indes*. I. 39. Depuis quand connue à *Carthagéne*. 41. A *Guayaquil*. 149.

Voyage aux *Indes*, motifs qui le font entreprendre. I. 5. De *Cadix* à *Carthagéne*. 8. De *Carthagéne* à *Portobelo*. 75. De *Portobélo* à *Panama*. 93. De *Panama* à *Guayaquil*. 121. De *Guayaquil* à *Quito*. 178.

Voyage de la Fregate l'*Eſpérance* par le Cap *Hornes*. II. 31. Celui de *Payta* au *Callao* eſt fort long & ennuyeux en tout tems. 4.

Urco, à quoi les *Indiens* donnent ce nom. I. 232.

Uruqui, Village. I. 259.

Urine (ſuppreſſions d') inconnues chez les *Indiens*, & à quoi on l'attribue. I. 249. La *Tuna* quand on en a mangé teint l'urine de couleur de ſang. 278.

Urraca, Cacique valeureux en *Terre Ferme*. I. 117.

Vues de terre I. 18.

Uyumbicho, Village. I. 261.

W.

Walter Raelig, s'établit dans les terres où ſont aujourd'hui les Colonies de la *Nouvelle Angleterre*. II. 151. Pourquoi il les nomme *Virginie*. *ibid.*

Warren (Mr.) Commandant-Général des Côtes de la *Nouvelle Angleterre*. II. 145. Ses politeſſes envers les priſonniers. 158. Eſt élevé à la Dignité de Baron, de Contre-Amiral du *Pavillon Bleu*, & de Gouverneur de l'*Ile Royale*. *ibid.*

X.

Xaquijaguana, Vallée où fut défait *Gonzale Pizarre* par *Pédro de la Gaſca*. I. 511.

Xexomani, Fauxbourg de *Carthagéne*. I 21.

Xinoa, Riviére, ſe décharge dans le *Marannon*. I. 309.

Xipixapa, Village du Baillage de *Puerto Viéjo*. I. 153.

Y.

Yabira, ſignifie *Pucan* en *Terre Ferme*. I. 118. *Yacu-Mama*, Serpent d'une groſſeur monſtrueuſe qui ſe trouve dans les Pays près du *Marannon*, & en quelques Provinces de la *Nouvelle Eſpagne*. I. 332. Choſes étranges qu'on en raconte. *ibid.* Sentiment de Mr. *de la Condamine* ſur ce ſujet. 333. On examine de quelle maniére les effets de ſon venin peuvent avoir lieu. *ibid.*

Yguacha, Baillage. I. 158. Denrées de ſon cru. *ibid.*

Yguache, Riviére ſe décharge dans le *Marannon*. I. 158. Ses bords. 164.

Yaguarcocha, Lagune dans le Diſtrict de *St. Michel de Ibarra*, ſignifie *Lac de ſang*, origine de ce nom. I. 258.

Yambe, Village du Gouvernement d'*Atacames*. I. 295.

Yameos, Nation *Indienne* du *Marannon* qui parle une langue fort difficile. I. 328.

Yanga, mot fort uſité parmi les *Indiens*, ce qu'ils entendent par-là. I. 248.

Yapel, Miniére d'Or au *Chily*. II. 59.

Yaruqui, Village du Corrégiment de *Quito*. I. 261. Près de ce lieu eſt la Plaine qui ſervit pour meſurer la baze. 193.

Yaruqui, Village. I. 265.

Yaſuay, Montagne eſcarpée où montent D. *Antonio de Ulloa* & Mrs. *Bouguer* & *de la Condamine*. I 211. D. *Jorge Juan* & Mr. *Godin*. 217.

Yauyos, Corrégiment. I. 495. 498.

Yuca, uſage qu'on fait au *Bréſil* de cette Racine. II. 99.

Yucas, Racines dont on fait la caſſave. I. 62. A *Quito*. 245.

Yuquipa, Village de la juriſdiction de *Macas*. I 300.

Yuluc, Village. I. 175.

Yumbel, Fort de la frontiére du *Chily* II. 53. Eſt la réſidence du Sergent-Major de l'Armée du *Chily*. 55.

Yungas, Village. I. 264.

Yupanqui, dixiéme *Yuca*, ſubjugue une partie du Royaume de *Chily*. II. 51.

Yurimaguas, Nation *Indienne* du *Marannon*, dont on croit que les *Amazones* étoient ſorties. I. 318. Miſſion du Pére *Samuel Fritz*. 325 &c. Cette Nation paſſe pour plus civiliſée & mieux policée que les autres. 328.

Yurognerie. Vice commun aux *Indiens*; effets qu'elle fait ſur ceux de *Quito*. I. 337.

Yurua, Riviére, ſe jette dans le *Marannon*. I. 309.

Yutay, Riviére qui ſe décharge dans le même *Marannon*. I. 309.

Z.

Zambiza, Village. I. 261.

Zancudos, ſorte de Mosquites. I. 57.

Zarapics Royaux, ce que c'eſt. II. 39.

Zaruma, petite Ville. I. 275. Le Corrégidor de *Loja* prend le titre d'*Alcalde des Mines de Zaruma*. 281. C'eſt un des premiers Etabliſſemens des *Eſpagnols* dans la Province de *Quito*. 382. Ses Mines ne ſont plus exploitées avec la même ardeur qu'autrefois. 373. Remarques ſur ſes mines. 375.

Zéte-Gaati, eſpéce de Liéne dans le *Darien*. I. 118.

Zézoranga, Village. I. 275.

Zicchos Mayor y Menor, Villages du Corrégiment de *Latacunga*. I. 264. Mines d'Argent dans ſa juriſdiction. 376.

Zone torride, froid qu'on y ſent. I. 195. Ce qui fait que le Pays jouit d'un Printems continuel. 238.

Zumbador, Oiſeau nocturne des *Paramos*. I. 363.

Zunna, Village de la juriſdiction de *Macas*. I. 300.

FIN DE LA TABLE DES MATIERES.

HIS-

ABREGÉ HISTORIQUE

DE L'ORIGINE ET DE LA SUCCESSION

DES YNCAS,

ET AUTRES SOUVERAINS

DU PEROU,

Avec un Récit ſuccinct de ce qui s'eſt paſſé de plus remarquable ſous le Régne de chacun d'eux.

ABREGÉ HISTORIQUE

De l'Origine & de la Succeſſion des YNCAS, & autres Souverains

DU PEROU.

MANCO-CAPAC.

I. Ynca, Fondateur de l'Empire.

Après avoir parlé aſſez amplement de *Lima* Capitale du *Pérou*, & des Provinces qui la reconnoiſſent auſſi pour telle, il m'a paru convenable de traiter auſſi de l'origine de ce vaſte Empire, & des Souverains qui l'ont gouverné juſqu'aujourd'hui. Je ſai bien qu'un pareil ſujet eſt plutôt fait pour une Chronique, ou pour une Hiſtoire, que pour la rélation d'un Voyage: je n'ignore pas non plus qu'il y a des Hiſtoriens qui l'ont traité avec beaubeaucoup d'étendue & d'exactitude; mais comme tout le monde n'eſt pas à portée de conſulter leurs Ouvrages, & que peu de gens peut-être ſeroient d'humeur de lire une longue Hiſtoire, pour en recueillir ſimplement les connoiſſances dont il s'agit, j'ai cru qu'on ſeroit bien-aiſe de voir ici tout ce qu'il y a d'important dans cette matiere, renfermé dans les bornes étroites d'un Abrégé, où je rapporterai en même-tems les actions les plus mémorables de ces Empereurs qui ont rendu leur nom célébre en aggrandiſſant cet Empire. Nous ſuivrons le plus ſouvent dans ce petit Traité, les ſentimens de *Garcilaſſo de la Vega*, Auteur le plus ſûr, à mon avis, qu'on puiſſe trouver dans le ſujet en queſtion; puiſqu'étant né aux *Indes* & du Sang des *Incas*,

il eſt tout ſimple qu'il a dû apprendre de ſes parens mille circonſtances que les autres ne ſavent pas, & qu'il doit avoir eu une connoiſſance parfaite de la ſignification des nœuds qui ſervoient d'Annales à ce Peuple, auſſi bien qu'une intelligence égale de la Langue *Indienne*.

Ce qu'il y a de plus obſcur dans l'Hiſtoire du *Pérou*, c'eſt ſans-contredit l'origine des *Yngas* ou *Yncas*, ſelon la véritable prononciation des *Indiens*; mais à mon avis il n'en faut pas tant chercher la cauſe dans l'ignorance des *Indiens*, à qui l'art d'écrire a toujours été parfaitement inconnu, que dans le préjugé occaſionné par le premier *Ynca* & par la *Coya* ſa femme, qui ſe diſoient Enfans du Soleil. Cette fable crue aveuglément par tous leurs Sujets, adoptée ou fomentée par tous leurs Succeſſeurs, fit entiérement oublier toute autre origine & en effaça juſqu'aux moindres traces, ſans que perſonne s'aviſât de ſoupçonner l'erreur, ni ſe mît en peine de chercher la vérité.

Tous les Hiſtoriens conviennent que l'origine des *Yncas* eſt fabuleuſe; mais ils ne different pas peu à l'égard de la fable dont le premier *Ynca* infatua ces Peuples, pour leur inſpirer plus de reſpect pour ſa perſonne & les gouverner avec plus d'empire. Tous conviennent auſſi que la barbarie des *Indiens* étoit telle qu'ils differoient peu des bêtes féroces; & que quelques Nations-mêmes étoient pires par la brutalité de leurs coutumes, n'ayant aucun ſentiment de Loi naturelle, vivant ſans ſociété, ne connoiſſant d'autre droit que leurs appétits déréglés, n'ayant aucune idée de Religion, & entiérement livrées aux ténébres de la plus ridicule idolâtrie. Leur nourriture étoit la même que celle des bêtes féroces, & toutes leurs actions annonçoient des Créatures plus ou moins brutes & irraiſonnables, ſelon que leurs coutumes étoient plus ou moins barbares, & leurs mœurs plus ou moins vicieuſes, en quoi certainement ils ſurpaſſoient les Bêtes les plus féroces & les plus cruelles. On peut conſulter ſur tout cela *Herrera* * & le Frére *Gregorio Garcia* †. Venons maintenant à la fable imaginée par le premier *Ynca*, & reçue par ces Peuples ignorans & barbares.

Cet *Ynca*, dit-on, étoit fils du Soleil, & ſon Pere touché du triſte état où vivoient tant de Peuples infortunés, l'envoya avec la *Coya* ſa fille & ſœur du même *Ynca* pour civiliſer ces Nations, leur donner des loix, & leur apprendre à vivre ſelon la raiſon & l'équité; pour les enſeigner à cultiver la terre & à ſe nourrir de ſes fruits, & les inſtruire dans la religion & le culte du Soleil leur Pere, leur montrant la maniere dont ils devoient lui offrir des ſacrifices: que

*Dec. 5. Lib. 3. Cap. 6.
† *Origen de los Indios*, Lib. 5. Cap. 8.

Le premier Ynca Manco Capac et la Reine Coya Mama Oello Huaco s.
Epouse tous deux Enfans du Soleil rassemblent les Sauvages.

G.F.L. Debrie inv. J. Folkema Sc.

que dans cette vue il avoit mis le frere & la sœur dans la Lagune de *Titi-caca* éloignée de *Cuzco* d'environ 80 lieues ; qu'il leur avoit donné un lingot d'or d'environ une demi-aune de long, & de l'épaisseur de deux doigts, leur ordonnant de diriger leur route du côté qu'il leur plairoit, de jetter, par-tout où ils s'arrêteroient, le lingot d'or à terre, & d'établir leur demeure là où il s'enfonceroit ; qu'il leur donna en même-tems les Loix selon lesquelles ils devoient gouverner les Peuples qu'ils attireroient à leur obéissance. Sur cela le frere & la sœur partirent & s'acheminerent vers le Septentrion, jusqu'à une Montagne au Sud de *Cuzco*, nommée *Huanacauri* : qu'y ayant jetté le lingot à terre il s'enfonça & disparut à leurs yeux, ce qui leur fit comprendre que c'étoit-là que le Soleil leur Pere avoit fixé leur demeur : qu'ensuite le mari & la femme s'étant séparés pour aller inviter le monde à se rassembler conformément aux ordres du Soleil pour jouïr d'une bienheureuse félicité qui leur étoit inconnue, l'un tira vers le Septentrion, & l'autre vers le Midi.

Les premiers *Indiens* à qui ils s'adresserent, touchés de la douceur de leurs paroles, & des offres avantageuses qu'ils leur faisoient, accoururent en foule, & se rendirent à la Montagne de *Huanacauri*, où l'*Ynca* commença à bâtir la Ville de *Cuzco*, pourvoyant en même-tems à la subsistance de ses habitans. Ces nouveaux Sujets, enchantés d'une vie si pleine de douceurs & d'agrémens, se répandirent de tous côtés, publiant aux autres Peuples plus éloignés les avantages dont ils jouissoient sous le Gouvernement de l'*Ynca*, de sorte qu'ils gagnerent beaucoup de gens, & qu'il se forma plusieurs Peuplades, dont néanmoins les plus considérables n'excédoient pas alors le nombre de cent maisons. On commença pourtant à former une petite armée ; les hommes furent instruits dans l'agriculture, & les femmes à filer, à faire des tissus, & autres ouvrages domestiques. Le Domaine du nouveau Monarque s'étendoit vers l'Orient depuis *Cuzco* jusqu'au Fleuve de *Paucartambo* vers l'Occident environ 8 lieues jusqu'à la Riviere d'*Apourimac*, & vers le Sud 9 lieues jusqu'à *Quequesana*.

On ne sait pas bien surement combien de tems il s'étoit écoulé depuis la formation de ce nouvel Empire jusqu'à l'arrivée des *Espagnols*, les *Indiens* n'ayant conservé qu'une mémoire confuse de cette premiere Epoque, & les nœuds qu'ils faisoient à divers fils pour conserver le souvenir de leurs actions mémorables, n'ayant donné aucunes lumieres là-dessus. *Garcilasso* prétend * qu'il s'étoit écoulé 400 ans entre ces deux événemens.

Quoi

* Comm. Picales de los Incas Lib. I. cap. 17.

Quoi qu'il en ſoit de ce ſentiment, il y a deux choſes dans l'établiſſement de ce nouvel Empire, qui me paroiſſent dignes d'attention: d'un côté l'adreſſe de ce premier *Inca* à attirer à ſoi des Nations ſi groſſieres & ſi abruties, leur débitant la fable de ſa prétendue origine, & la leur perſuadant par les avantages qu'il leur procuroit: de l'autre côté, c'eſt une choſe admirable que parmi la barbarie & la plus profonde ignorance où tous ces Peuples étoient plongés, il ſe ſoit trouvé deux perſonnes d'un eſprit ſi ſupérieur, avec tant de capacité & de talens, pour connoître, par leurs ſeules lumieres naturelles le déréglement & la brutalité des mœurs de leurs compatriotes; pour imaginer un moyen de tirer ces hommes de l'état de ſtupidité où ils vivoient, de la vie ſauvage & plus conforme à la nature des bêtes qu'à celle des hommes, laquelle ils menoient de tout tems; pour les raſſembler, les faire vivre en ſociété, & faire obſerver des Loix à des gens qui ſembloient à peine avoir l'inſtinct que la Nature a donné aux animaux, bien loin de poſſéder la faculté intellectuelle, qui fait diſtinguer le bien du mal. Tout cela demandoit un génie ſi éloigné du caractere des *Indiens*, qu'on ſeroit tenté de croire que ces deux perſonnes n'étoient point nées parmi eux, mais parmi quelque Nation civiliſée, & que le hazard les avoit amenés chez ces Barbares.

Ce premier *Inca* s'appelloit *Manco Inca*, & ſa ſœur & femme *Mama-Ocello-Huaco*. Le mot *Inca* a deux ſignifications différentes. Proprement il ſignifie, *Seigneur*, *Roi*, ou *Empereur*, & par extenſion il ſignifie auſſi *Deſcendant du Sang Royal*. Dans la ſuite le nombre des Sujets s'étant beaucoup acru, & chacun goûtant les douceurs d'une Société policée, on ajoûta le ſurnom de *Capac* au nom de l'*Inca*; *Capac* ſignifie *riche en vertu*, *en talens*, *en pouvoir*. On lui donna encore d'autres titres, tels que *Huac-Chacuyac*, *Ami & Protecteur des Pauvres*; *Intip Churin*, *Fils du Soleil*. La Femme légitime de l'*Inca* avoit le titre de *Coya*, nom appellatif ſignifiant proprement Epouſe *légitime*, & réſervé privativement à celle du Roi, & par participation aux Princeſſes iſſues de ſon mariage. Quant aux Concubines, celles qui n'étoient point parentes du Monarque avoient le titre de *Mamacuna*, qui ſignifie *Matrone*, ou *Femme qui doit faire l'office de Mere*. Les Concubines parentes du Roi avoient le titre de *Palla*, qui étoit commun à toutes les femmes de la Maiſon Royale, & ſervoit à déſigner les Princeſſes du Sang des *Incas*.

Manco-Capac imagina des marques de diſtinction pour lui & pour tous ſes Succeſſeurs au trône. La premiere de porter les cheveux du haut de la tête coupées à un doigt de longueur, au-lieu que tous les *Indiens* les portoient longs

C. P. L. Debrie In. et fec. 1728. Jacob Folkema

CEREMONIES que les INCAS observent en faisant CHEVALIERS les PRINCES de leur SANG.

longs & plats; la ſeconde d'avoir des pendans-d'oreilles fort grands, qu'ils paſſoient dans un trou fait exprès pour cela à l'oreille, dont ils étendoient la partie inférieure juſqu'à lui donner la forme d'un anneau de trois pouces de diamétre, dans lequel ils faiſoient entrer les pendans-d'oreilles. La troiſiéme conſiſtoit en une eſpéce de treſſe ou cordon, nommé *Llautu*, de diverſes couleurs, qu'ils paſſoient quatre ou cinq fois autour de la tête comme une guirlande, & au bord d'embas étoit une maniere de frange couleur de feu, qui deſcendoit ſur le front & s'étendoit d'une temple à l'autre. Le fils aîné du Roi, l'héritier préſomtif du Royaume, portoit une frange différente de celle du Roi, en ce qu'elle étoit jaune. *Manco-Capac* jugea dans la ſuite à propos de concéder ces marques d'honneur à toutes les perſonnes de ſon ſang, & même à ſes grands Vaſſaux qui gouvernoient les Peuples ſoumis à ſon Empire; mais il faut remarquer que ce fut avec des différences, qui non ſeulement le diſtinguoient lui de tous les autres, mais qui faiſoient même connoître le rang de chacun.

A meſure que *Manco-Capac* attiroit les *Indiens*, & les accoutumoit à vivre en ſociété, il leur enſeignoit tout ce qui étoit néceſſaire pour le Bien public; l'Agriculture, l'Art de conduire les eaux par des canaux pour arroſer & humecter les terres, & leur faire porter abondamment tout ce qui eſt néceſſaire à la vie. Il ordonna qu'il y eût dans chaque Peuplade ou Communauté une maiſon qui ſervît de Grenier public, & où l'on ſerrât les denrées de chaque diſtrict, afin qu'on les diſtribuât à chaque habitant ſelon ce qu'il lui en faudroit, en attendant qu'on fît une repartition équitable des terres.

Il voulut que chacun fût vétu & inventa un habillemment décent, & pour que chacun pût ſe le procurer, la *Coya Mama-Ocello Huaco* s'appliqua à enſeigner aux femmes à filer la laine & à tiſtre.

Il nomma des *Curacas* ou *Caciques* pour gouverner les Communautés, choiſiſſant pour cet emploi les plus ſages perſonnages. Il les conſtitua Seigneurs des Villages pour récompenſer leur fidélité & leur zéle.

Les Loix qu'il donna à tous étoient très-conformes à la Loi naturelle. La principale étoit de s'entre-aimer les uns les autres comme ils s'aimoient eux-mêmes, établiſſant des peines contre les refractaires à proportion des délits. Il voulut qu'on punît de mort les adulteres, les homicides, les larrons.

Il défendit la polygamie, & voulut que chacun ſe mariât dans ſa famille, pour éviter le mêlange des Lignages, & qu'aucun Jeune-homme ne prît femme avant l'âge de vingt ans accomplis, afin que chacun fût en état de pourvoir à la ſubſiſtance de ſa famille & de gouverner ſa maiſon.

Voici

Voici comment ſe pratiquoient ces Mariages. L'*Ynca* faiſoit aſſembler chaque année, ou de deux en deux ans, tout ce qu'il y avoit de filles & de garçons de ſa race qui étoient à marier dans la Ville de *Cuzco*. Les filles devoient être âgées d'environ 18 ans, & les garçons au moins de 20. Quand ils étoient aſſemblés, l'*Ynca* avec toute ſa Cour ſe rendoit au milieu d'eux, & les appellant par leur nom, il prenoit la main de l'Epoux & de l'Epouſe, leur faiſoit donner la foi mutuelle, & puis les remettoient entre les mains de leurs parens. Ces filles ainſi mariées acquéroient le nom de femmes légitimes, ou de femmes livrées de la main de l'*Ynca*.

Le lendemain de cette cérémonie, des Miniſtres députés à cet effet marioient dans le même ordre les autres jeunes gens enfans de la Ville de *Cuzco*, & cet exemple étoit ſuivi dans toutes les autres Provinces par les Gouverneurs ou *Curacas*, qui y étoient obligés par le devoir de leur Charge.

Comme il étoit idolâtre, il leur enſeigna une Religion conforme à ſon idolâtrie, leur diſant que le Soleil étoit le Dieu qu'ils devoient adorer. Il régla les rites & les ſacrifices qu'il faloit lui offrir pour le remercier de ce qu'il les avoit créés, de ce qu'il les ſuſtantoit, qu'il rechauffoit la terre pour la rendre fertile, & ſurtout de ce qu'il leur avoit envoyé ſon fils & ſa fille pour les tirer de la miſere & de la barbarie où ils vivoient. Il ordonna qu'on erigeât un Temple à ce prétendu Dieu, & déſigna le lieu où il vouloit qu'il fût bâti, avec une maiſon pour loger les femmes conſacrées à cette Divinité, leſquelles devoient toutes être du Sang Royal.

Manco-Capac ayant ainſi établi le nouvel Empire ſur des fondemens ſolides, fit appeller ſes principaux Vaſſaux, ſe ſentant près de ſa fin & dans un âge fort avancé, & en préſence d'une nombreuſe poſtérité qu'il avoit eue tant de ſon Epouſe légitime que de ſes *Mamacunas*, il leur fit un long diſcours, dont la ſubſtance étoit, que le Soleil ſon Pere l'appelloit au repos; qu'il les exhortoit par ſon ordre à obſerver les Loix établies, telles qu'il les avoit reçues de ſon Pere, qui ne vouloit pas qu'on les corrompît ou qu'on les changeât en la moindre choſe. Enfin ce Prince mourut, & fut pleuré de tous ſes Sujets, qui non ſeulement le regardoient comme leur Pere, mais l'honoroient comme une Perſonne Divine. Son corps fut embaumé, & on lui rendit les mêmes honneurs qu'à la Divinité, par la quantité innombrable de ſacrifices qu'on lui offrit. On fait aller à trente ou quarante ans la durée de ſon régne.

Nous avons dit ci-deſſus que le commencement & l'origine de cet *Ynca* & de la *Coya* étoit racontée différemment par les Hiſtoriens; cela vient apparemment des différens récits que les vieillards *Indiens* en faiſoient aux *Eſpagnols*



Du Flos Sculp.

LRE DONT LES YNCAS MARIOIENT LES PRINCES DU SANG.

gnols au commencement de la conquête, ou du peu d'intelligence de ceux à qui ils les faiſoient; mais quoi qu'il en ſoit, il eſt certain que les ſentimens ſont ſi divers à cet égard qu'on ne ſait à quoi s'en tenir. Cette difficulté s'eſt encore accrue par le laps des tems; ſur quoi on nous permettra de hazarder quelques conjectures, qui pourront peut-être fournir quelques lueurs de vérité parmi tant d'opinions différentes.

Quand on conſidere le caractere des *Indiens*, l'état de barbarie & de brutalité où ils vivoient, il ne paroît pas croyable qu'ils ſe ſoient rangés ſi facilement ſous l'obéiſſance de *Manco-Capac*, juſqu'à convenir d'exécuter tout ce qu'il leur ordonnoit, de renoncer à leurs paſſions & coutumes barbares, pour embraſſer une conduite raiſonnable; de ſortir de la pareſſe invétérée à laquelle ils étoient livrés, & de ſe ſoumettre au travail; d'abandonner leurs anciennes Idoles, pour ne reconnoître comme légitime que la ſeule qu'on leur propoſoit; de faire ſi peu de cas de la liberté naturelle dans laquelle ils vivoient, que de ſe plier ſous le joug de la ſubordination; enfin de barbares qu'ils étoient à tous égards, de ſe changer ſi promptement en hommes raiſonnables. Une métamorphoſe ſi incomprehenſible fait que bien des gens ont de la peine à ſe perſuader que juſqu'à *Manco-Capac* il n'y ait point eu de Roi au *Pérou*, & le ſoupçon eſt augmenté par la diverſité de ſentimens touchant l'origine de ce Prince. Chacun peut ſe donner carriere là-deſſus, & croire ce qui lui paroîtra le plus vraiſemblable, étant certain que ce qui paroît un effet merveilleux du hazard, n'eſt ſouvent qu'une ſuite ordinaire des Evénemens; mais en voilà aſſez ſur ce ſujet, il eſt tems que j'expoſe mon ſentiment particulier.

Je ſuppoſe, ce qui eſt très-probable, qu'il y avoit dans ces Pays une infinité d'eſpéces d'idolâtrie, & qu'il n'y avoit point d'objets auquel les habitans ne rendiſſent un culte religieux, c'eſt ſur quoi tous les Hiſtoriens ſont d'accord. Je ſuppoſe encore qu'il y avoit quelques perſonnes parmi eux qui rendoient un culte au Soleil, & lui offroient des ſacrifices: cela étant, le merveilleux diſparoît, & il eſt tout ſimple de préſumer que la famille de *Manco-Capac* étoit de celles qui donnoient dans cette eſpéce d'idolâtrie, d'autant plus noble que l'Aſtre qui en étoit l'objet, excitoit davantage par ſa beauté & l'utilité dont il étoit au Monde, l'admiration de Mortels peu éclairés, qui ne croyoient pouvoir trouver la Divinité que dans des objets viſibles. On ne s'écartera pas non plus du ſentiment de tous les Hiſtoriens, en ſuppoſant qu'au milieu de la barbarie de ces Peuples, il y avoit des gens aſſez habiles pour penſer à s'aſſujettir les autres; puiſque tous conviennent que tout *Indien* qui avoit aſſez de réſolution & de hardieſſe pour commander

aux autres, étoit sûr de réussir & d'être obéi. Il n'est donc pas étrange que celui qui acquéroit un certain degré d'autorité sur les autres, tâchât de conserver cette prééminence parmi tous ceux de sa famille: & il est inutile d'alléguer ici leur barbarie, puisqu'elle n'alloit certainement pas jusqu'à éteindre ce goût de domination, cette ambition en un mot qui semble faire partie de notre nature; ambition qui fait qu'on ne se départ jamais de l'autorité acquise, & qu'on aime à la perpétuer dans ses descendans. Il est à présumer que chaque Nation ou chaque Tribu avoit une espéce de Chef, dont l'autorité passoit à ses descendans; car quelque sauvages & vagabonds que fussent ces Peuples, il n'est pas probable qu'une parfaite égalité ait toujours regné parmi eux. Cela posé, il se peut fort bien qu'il y ait eu du côté de *Cuzco*, où *Manco-Capac* s'établit, une Nation moins barbare que les autres, & par conséquent plus rusée, qui eût un Chef ou Souverain, & qui sût se maintenir & s'agrandir même peu à peu par la conquête des Pays voisins; sans néanmoins faire de grands progrès jusqu'à ce qu'elle eût un Chef plus capable, plus résolu, & plus doué de lumieres naturelles, tel en un mot que *Manco-Capac*, qui imagina avec beaucoup d'adresse la fable qui le faisoit fils du Soleil, comme si cet Astre avoit eu commerce avec sa Mere; ce qui n'est pas plus étonnant que d'autres fictions reçues avidement par des Nations plus éclairées. Au moyen de cette fable & de ses manieres insinuantes jointes à la douceur de ses discours, il fut aisé à *Manco-Capac* de s'assujettir les *Indiens* les plus proches, & de jetter les fondemens d'un Empire aussi vaste que le fut dans la suite celui des *Yncas*.

Tel est donc mon sentiment, que *Manco-Capac* étoit né Prince de quelque petit Etat ou d'une Nation peu nombreuse, & qu'ayant plus d'esprit & de pénétration que ses Prédécesseurs, il cultiva le génie de ses Sujets, leur procura l'abondance & la sureté, & agrandit ses Etats à force de bienfaits, de douceur, de ruses, & enfin de puissance. Cela me paroît tout simple.

Il y a des Historiens qui comptent des Rois dans le *Pérou* depuis le Déluge; d'autres en rapportent un petit nombre avant *Manco-Capac*; mais tout cela est si destitué de preuve qu'on n'y peut faire aucun fond. Il en faut revenir à ce qui paroît de mieux avéré; savoir que *Manco-Capac* fut le premier *Ynca* fondateur de cet Empire, que depuis ce Monarque plusieurs Nations furent civilisées, & que cette Monarchie alla toujours en augmentant; que le même *Manco* fut Auteur des Loix observées par les *Pérusiens* jusqu'à l'arrivée des *Espagnols*; & qu'il établit l'ordre de la succession dans les Fils aînés que les *Yncas* auroient de leur *Coya* ou femme légitime. Cela posé, passons au Successeur de ce Législateur.

SINCHI-

SINCHI-ROCA.

II. YNCA.

Sinchi-Roca Fils aîné de *Manco-Capac* & de la *Coya*, ſuccéda à ſon Pere. *Roca*, qu'il faut prononcer en frottant doucement & légérement la langue contre le palais pour former le ſon de la lettre R, étoit le nom propre de ce Prince, & n'a aucune ſignification connue; mais *Sinchi* eſt un ſurnom qui ſignifie *vaillant*, & qui convenoit fort à ce Prince, qui étoit en effet plein de courage, quoique doux & benin. Il excelloit à la lutte, à la courſe, & perſonnne ne jettoit une pierre avec plus de juſteſſe & d'adreſſe. Après ſon avénement à la Souveraineté, il convoqua ſes principaux Vaſſaux, *Curacas* & autres, & leur fit un diſcours fort pathétique ſur l'obligation où ils étoient de concourir à l'accompliſſement des ordres que le Soleil leur avoit donnés par la bouche de *Manco-Capac* ſon Pere; & à l'aider à réduire les Peuples qui menoient encore une vie barbare, en obſervant les règles preſcrites par le feu Roi, ſavoir d'employer la douceur & la debonnaireté. Il leur dit qu'il ſortiroit lui-même des premiers pour mettre ces moyens en pratique, & qu'il les exhortoit tous à l'imiter, afin que la bonne opinion qu'ils donneroient de leur vertu aux Nations voiſines, les déterminât à ſe ſoumettre aux Loix équitables de ſon Empire.

Sinchi-Roca, bien réſolu à ne pas s'écarter de ce plan, ſortit de *Cuzco*, & commença à l'exécuter vers le Sud: il fut aſſez heureux au moyen de ſes freres & des *Curacas* pour ſoumettre plus de vingt lieues de Pays au-delà du terme où étoient bornés les Domaines du premier *Ynca*, c'eſt-à-dire juſqu'à *Chuncara*. Quelques-uns prétendent même qu'il pouſſa ſa domination juſqu'au Village nomme *Pucara de Umaſuyu*, & qu'il l'étendit du côté des *Indiens Antis* juſqu'à la Riviere de *Calla-huaya*, ſans qu'il employât la force des armes pour ſoumettre tous ces Peuples.

Sinchi-Roca ſuivit en tout les maximes de *Manco-Capac* pour faire fleurir ſes Etats, & procurer à ſes Peuples l'abondance & la tranquilité, ſous les mêmes Loix & la même Religion.

La durée de ſon regne & de ſa vie n'eſt pas plus certaine que celle de ſon Pere, on croit qu'il ne vécut que trente ans. Il eut pour femme légitime *Mama-Cora* ſa ſœur, que quelques-uns appellent *Mama-Oëllo*. Son fils aîné & ſucceſſeur s'appelloit *Lloque-Yupanqui*. Il eut pluſieurs autres enfans

légitimes de cette Princeſſe, & beaucoup d'enfans naturels des *Pallas* & des *Mamacunas*; car il avoit pour maxime qu'il faloit que la famille du Soleil s'accrût.

LLOQUE-YUPANQUI.

III. YNCA.

Lloque-Yupanqui ſuccéda à ſon Pere auſſi-tôt qu'il fut décédé. *Lloque* ſignifie *gaucher*, & ce Prince l'étoit en effet; & *Yupanqui* eſt un mot de la Langue *Indienne*, fort expreſſif, & ſignifie *Tu compteras*, voulant faire entendre par-là que ce Prince étoit digne que l'on comptât ſes vertus & ſes belles qualités, s'étant montré durant tout ſon regne capable des plus grandes choſes.

D'abord il entreprit de continuer la conquête commencée par ſes Prédéceſſeurs, & pour cet effet il envoya une Armée de 6 à 7000 hommes ſous le commandement de deux de ſes Oncles, pour forcer ceux qui ne voudroient pas ſe rendre à la douceur, & aux promeſſes.

Appuyé de cette troupe il entra dans la Province de *Cana*, & envoya des Députés aux habitans pour leur offrir la paix & les mêmes avantages dont ſes Sujets jouïſſoient, s'ils vouloient ſe ſoumettre de bonne grace. Les *Caniens*, plus ſages que la plupart des *Indiens*, voulurent ſavoir ſi ce que la renommée publioit de la proſpérité des Sujets des *Yncas* étoit vrai, & en ayant été convaincus, ils ne balancerent pas à accepter le parti qu'on leur offroit. *Lloque-Yupanqui*, après avoir donné les ordres néceſſaires pour le gouvernement de ce Peuple, & pour la culture des terres, mena ſon Armée plus avant.

Il arriva ſur les frontieres d'une Nation appelée *Ayaviri*, qui refuſa de ſe ſoumettre, & voulut défendre ſa liberté; mais la fortune ne lui fut pas favorable, & après des efforts inutiles elle fut obligée de ſe rendre à diſcrétion. *Lloque-Yupanqui* uſa généreuſement de ſa victoire, & les reçut avec la même bonté que s'ils n'avoient pas fait de réſiſtance; & après y avoir établi le même ordre que dans le reſte de ſes Etats, il marcha en avant. Chemin faiſant il rencontra un terrain propre à bâtir une Forteresſe, non ſeulement pour tenir en bride les Peuples nouvellement conquis, mais auſſi pour les couvrir contre les invaſions de leurs voiſins. Cette Forteresſe & le lieu même furent dès lors appellés *Puçara*.

L'*Ynca* retourna à *Cuzco*, & après avoir donné quelque repos à ſes ſoldats,

LE TEMPLE DU SOLEIL.



dats, il fit une ſeconde excurſion, qui lui valut les Pays ou Provinces de *Pancar-colla* & de *Hatun-colla*, dont les habitans ſe ſoumirent volontairement, & vinrent au-devant de lui avec tant de pompe & d'appareil, qu'il leur accorda pluſieurs graces & récompenſes; ordonnant que leurs *Curacas* fuſſent habillés des étoffes deſtinées à ſon uſage, afin de laiſſer à ſes Succeſſeurs le ſouvenir des réjouiſſances que ces Peuples avoient faites à ſon arrivée, & qu'ils leur en temoignaſſent tous leur gratitude. C'eſt à ce motif qu'il faut attribuer les Palais Royaux qui furent bâtis dans la ſuite en ces deux Provinces, le Temple magnifique que les *Yncas* y firent élever au Soleil, & la Maiſon pour les Vierges. Pluſieurs autres Nations ſuivirent l'exemple des *Ayaviris*, & ſe rendirent ſans beaucoup de difficulté. C'eſt ainſi qu'ayant ſoumis les *Indiens* de *Chucuita* il étendit les bornes de ſes Etats juſqu'au *Deſaguadere* ou Canal par où ſe déchargent les eaux du Lac de *Titicaca*, & l'eſpace de 20 lieues à l'Occident juſqu'aux pieds des *Cordilleres*.

Auſſi heureux dans toutes ſes entrepriſes qu'il pouvoit le deſirer, l'*Ynca* retourna à *Cuzco* dans la réſolution d'y finir ſes jours en repos, & de ne plus s'occuper que du bonheur de ſes Peuples. Il parcourut neanmoins à deux diverſes fois ſon Empire, pour voir ſi les Loix y étoient obſervées, & pour rendre juſtice à tous ſes Sujets. Il voulut que ſon fils aîné *Mayta-Capac* fît auſſi deux pareilles viſites, tant pour le faire voir aux Peuples, que pour l'accoutumer aux devoirs de Souverain, le faiſant accompagner des plus habiles & des plus anciens perſonnages de ſa Cour.

Lloque-Yupanqui n'eut qu'un fils de *Mama-Cava* ſon épouſe légitime; mais il eut d'elle beaucoup de filles, & quantité d'enfans de l'un & de l'autre ſexe de ſes concubines.

Etant ſur ſon lit de mort, il fit aſſembler ſes fils, les Princes de ſon ſang & les *Curacas*, leur recommanda l'obſervance des Loix, l'obéiſſance & le reſpect au Souverain, après quoi il leur dit adieu & mourut couvert de gloire. Il fut infiniment regretté de ſes Sujets pour ſa douceur & ſon humanité, & mis par eux au rang des Dieux, comme ils avoient accoutumé de faire depuis *Manco-Capac*, vu qu'ils croyoient tous ces Princes Enfans du Soleil, & les regardoient déjà ſur Terre comme des eſpèces de Divinités.

MAYTA-CAPAC.

IV. YNCA.

Mayta-Capac, Succeſſeur de *Lloque-Yupanqui*, commença ſon regne par une tournée qu'il fit dans ſes Etats pour la diſtribution de la juſtice; enſuite il ſe mit en marche avec une Armée de 12000 hommes, & traverſa avec cette troupe le Déſaguadere de *Titicaca* dans des Balzes qu'il avoit commandées exprès pour cela. Il entra dans la Province de *Tiahuanacu*, célébre par les grands & ſuperbes Edifices qu'on y trouva dans la ſuite, laquelle ſe ſoumit ſans difficulté. A l'égard des Edifices de ce Pays, je dirai qu'ils étoient tels qu'ils ne paroiſſoient pas pouvoir être l'ouvrage de main d'homme; d'autant plus qu'il n'y avoit point de Carriere à une fort grande diſtance. Ceux qui voudront connoître plus amplement la grandeur & le nombre de ces Edifices, pourront lire là-deſſus *Garcilaſſo de la Vega* *. Comme je n'ai jamais eu occaſion d'aller à *Cuzco*, je ne ſaurois parler de ce qui reſte de ces Edifices comme témoin oculaire; il ſuffira de rapporter en peu de mots ce que j'en ai ouï dire à *Don Fernando Rodriguez* habitant de *Lima*, Gentilhomme qui joignoit à l'avantage d'avoir été Corrégidor de *Cuzco* une application ſinguliere aux Sciences, & beaucoup de goût dans la recherche des Monumens antiques. Il m'a aſſuré que dans les Edifices des anciens *Indiens* on rencontre des pierres d'une grandeur ſi énorme, qu'on ne peut les regarder qu'avec admiration, n'étant pas aiſé de comprendre que des maſſes ſi prodigieuſes, qu'on auroit de la peine à les remuer aujourd'hui avec tous les ſecours de nos machines modernes, ayent pu être tranſportées de ſi loin & élevées juſqu'aux lieux où elles ſont. Cela paroît ſi peu pratiquable, qu'on eſt tenté de ſouſcrire au ſentiment de ceux qui croyent que les *Indiens* poſſédoient l'art de fondre les pierres.

Mayta-Capac continuant ſes conquêtes, la Nation de *Cac-Yaviri* refuſa de le reconnoître pour Souverain, & ſe fortifia ſur une Colline que ces miſérables adoroient comme une Divinité, parce qu'elle dominoit une plaine fort vaſte & fort étendue: ils s'y croyoient très en ſureté; mais l'*Ynca* les y força, & ils furent contraints d'implorer ſa miſéricorde. Ce Prince leur pardonna & les reçut avec beaucoup d'humanité, leur accordant diverſes gra-

* Liv. 3. Chap. 1.

graces ; entre autres il permit à leurs *Curacas* de lui embraſſer le genou droit en le ſaluant ; ce qui étoit une marque ſinguliere de diſtinction à la Cour des *Incas*, & la plus propre à flatter leurs Vaſſaux qui regardoient ces Princes comme des perſonnes ſacrées & divines ; deſorte qu'il n'étoit permis de les toucher qu'aux Princes de leur ſang, ou à ceux à qui l'*Ynca* vouloit bien accorder cet honneur ; pour tout autre c'étoit un ſacrilége irrémiſſible. La maniere dont l'*Inca* avoit traité la Nation de *Cac-Yaviri*, détermina celles qui habitoient les Pays de *Cauquicura*, de *Mallama* & de *Huarina*, & pluſieurs autres à faire leurs ſoumiſſions.

L'*Ynca* envoya de-là ſon Armée ſous les Généraux qui la commandoient vers l'Occident, où elle ſoumit tous les Peuples juſqu'aux côtes de la *Mer du Sud*, ſans répandre de ſang. Il n'y eut que le Pays de *Cuchuna*, à l'Occident de la *Cordillere*, qui fit quelque réſiſtance ; mais les habitans preſſés de la faim furent enfin obligés de ſe ſoumettre, & les gens de l'*Ynca* formerent deux Etabliſſemens dans le Pays, l'un fut appellé *Cuchuna* du nom du Pays même, & l'autre *Moquehua*.

Les *Cuchuniens* avoient l'abominable coutume d'employer une eſpéce de poiſon lent pour ſe venger l'un de l'autre, quand ils croyoient avoir reçu quelque injure. L'effet de ce poiſon étoit de défigurer entiérement la perſonne qui l'avoit pris, de l'affoiblir & la réduire en un état de langueur & de peine qui duroit toute la vie ; il donnoit même la mort à ceux qui étoient d'une foible complexion. L'*Ynca* informé de ce deſordre, ordonna qu'à l'avenir toute perſonne convaincue d'avoir uſé de cette horrible vengeance ſeroit brulée vive ſans remiſſion. Cet ordre fit grand plaiſir aux *Chucuniens*, & fut exécuté ſi rigoureuſement, qu'on ne ſe contenta pas de bruler l'Empoiſonneur, mais même ſes arbres, ſes grains, ſa cabane, & enfin tout ce qui lui appartenoit. Par-là les empoiſonnemens ceſſerent, & il n'y en eut plus d'exemple.

Mayta-Capac conquit environ cinquante lieues de Pays vers l'Orient, depuis *Puraca d'Umaſuyu* en long, ſur 20 à 30 lieues de large. Ce Pays étoit habité par les Nations appellées *Llaricaſſa* & *Sancavan*, qui ne firent aucune réſiſtance ; mais plus loin les *Collas*, Nations qui habitoient les Pays circonvoiſins, s'unirent au nombre de 13 à 14000 guerriers, & allerent au-devant de l'*Ynca*, réſolus de tenter le ſort d'une bataille. L'*Ynca* évitoit au contraire une action, eſpérant les attirer par les voyes de la douceur, mais ce parti n'ayant point eu de ſuccès il en falut venir aux mains. On ſe battit avec un égal acharnement un jour entier, & la nuit étant ſurvenue chacun ſe retira dans ſon camp. La perte des *Collas* fut ſi conſidérable qu'ils

qu'ils ne ſouhaiterent pas de recommencer quand le jour fut venu, & envoyerent faire leurs ſoumiſſions à l'*Ynca*, qui les reçut avec beaucoup de clémence. Le ſuccès de cette action fut ſuffiſant pour amener à l'obéiſſance de *Mayta-Capac* toutes les Nations depuis *Huaychu* où s'étoit donnée la bataille juſques à *Callamarca*, ce qui fait un Pays d'environ 30 lieues.

De *Callamarca*, l'*Inca* marcha environ 24 lieues en avant juſqu'à *Caracollo* & la Lagune de *Paria* par le chemin des *Charcas:* de-là tournant à l'Orient il ſe rendit au Pays des *Antis*, Peuples diſtingués par leurs cruautés & leur barbarie. Pires que les bêtes les plus féroces, ces Peuples ne ſe contentoient pas de ſacrifier leurs priſonniers, mais ſouvent ils immoloient leurs propres enfans. Ce ſacrifice d'hommes, de femmes & d'enfans de tout âge & de tout ſexe, ſe faiſoit entre eux, ſoit en les éventrant & les mettant par quartiers, ſoit en les attachant tout nuds à des pieux & les découpant par tout le corps à coups de raſoirs ou de couteaux faits d'une ſorte de caillou qu'ils ſavoient rendre fort tranchant & très-affilé. Dans ce dernier cas ils ne démembroient pas d'abord le patient, mais ſe faiſant une joye de la grandeur & de la longueur de ſes ſouffrances, ils lui ôtoient ſeulement la chair des parties qui en avoient le plus, s'abreuvoient tous enſemble de ſon ſang, & mangeoient ſa chair toute crue, ou pour mieux dire l'avaloient plutôt qu'ils ne la mangeoient, ne ſe donnant pas le tems de la mâcher; tellement que le patient le plus ſouvent ſe voyoit mangé tout vif, & comme enſéveli dans le corps de ſes ennemis avant que d'expirer. Cependant tout barbares qu'étoient ces Peuples, ils ſe ſoumirent ainſi que toutes les autres Nations qui ſe trouverent juſqu'à la Vallée de *Chuquiapu*. Ce fut dans cette agréable vallée où l'*Ynca* s'arrêta, & où il donna ſes ordres d'y raſſembler toutes les Nations compriſes ſous le nom de *Collas* & de leur faire former des Peuplades, ayant obſervé que pour la récolte du Maïz les terres y étoient beaucoup plus propres que celles où ils habitoient.

Après cette expédition *Mayta-Capac* reprit la route de *Cuzco*, il n'y fut pas longtems ſans former le deſſein d'étendre les bornes de ſon Empire à l'Occident; & comme il faloit pour cela paſſer le Fleuve *Apurimac*, il ordonna qu'on y jettât un pont; mais ce Fleuve étoit trop grand & trop large pour un pont ordinaire; c'eſt pourquoi l'*Ynca* en imagina un d'une fabrique ſinguliere, étant formé de *Bejucos* ou *Oziers*, tiſſus & entrelaſſés deſorte qu'il pouvoit ſe ſoutenir en l'air, comme il a été dit ailleurs. Ce pont eſt le plus long de tout le *Pérou*, ayant plus de deux cens pas d'un bout à l'autre ſur un peu plus de deux aunes de large, ſuivant la rélation de ceux qui l'ont paſſé. Il eſt affermi par cinq cables, chacun plus gros que le corps d'un

Picart delin. F. Morellon la Cave sculp. 1731.

CAPTIF *Sacrifié par les* ANTIS.

d'un homme. Il ſubſiſte encore depuis ce tems-là au moyen des réparations qu'on y fait tous les ans, & les Bêtes de ſomme y paſſent deſſus toutes chargées. L'invention de ce Pont frappa d'un ſi grand étonnement pluſieurs Nations *Indiennes*, que perſuadées qu'il n'y avoit que le fils du Soleil qui pût imaginer un pareil prodige, elles ſe rendirent à lui ſans attendre qu'on les en ſommât. Ce fut le parti que prirent entre autres les habitans du Pays de *Chumydivillica*, qui a vingt lieues de long & un peu plus de dix de large. L'*Ynca* paſſa par ce Pays & entreprit de traverſer le Déſert de *Contiſuyu*; mais il rencontra un marais de trois lieues de large, qui l'arrêta tout court; ſur quoi il donna ſes ordres pour faire une chauſſée de pierres. Il commença lui-même à mettre la main à l'ouvrage pour donner l'exemple à ſes gens, & cela lui réuſſit ſi bien qu'en peu de jours la chauſſée fut achevée, quoiqu'elle eût deux aunes de haut & ſix de large; ouvrage qui auſſi bien que le Pont, ont fait l'admiration de la Poſtérité. Après avoir traverſé ce terrible marais l'*Ynca* entra dans le Pays d'*Allca*, où l'on ne peut arriver que par des défilés dangereux, ce qui engagea les habitans à s'aſſembler pour repouſſer le Conquérant; mais ils eurent du deſſous, & furent contraints de ſe ſoumettre comme les autres. De-là l'*Ynca* pourſuivit ſa route, & ſubjugua les Pays nommés *Taurisma*, *Gotabuaci*, *Puma-Tampu*, *Parihuana-Cocha*, & traverſant delà le Déſert de *Coropuna*, il s'empara encore des Pays d'*Aruni* & de *Collahua*, qui s'étendent juſqu'à la Vallée d'*Areguepa* ou d'*Arequipa*. Ces Pays ſe trouvant preſque deſerts, il y établit des Colonies qu'il tira d'autres Pays moins fertiles; & après avoir donné les réglemens que ſa prudence lui dicta, il ſe retira couvert de gloire à *Cuzco*, où il fut reçu avec de grands témoignages de joye. Il aſſigna des récompenſes à ceux qui l'avoient bien fidellement ſervi dans ſes expéditions, & les renvoya tous fort ſatisfaits de ſa bonté & de ſa généroſité.

De retour à *Cuzco*, il ne s'occupa plus qu'à faire fleurir ſes Etats, & ſe diſtingua par le ſoin qu'il prit pour la ſubſiſtance des Veuves & des Orfelins. On eſtime juſqu'à 30 ans la durée de ſon regne, & il mourut pleuré de tous ſes Sujets. Son fils aîné *Capac-Yupanqui*, qu'il avoit eu de ſon épouſe légitime & ſœur *Mama-Cuca*, lui ſuccéda.

CAPAC-YUPANQUI.

V. INCA.

Capac-Yupanqui à l'exemple de ſon Pere commença ſon regne par une viſite dans ſes Etats, dans la vue d'examiner ſi la Juſtice étoit bien ou mal adminiſtrée, & en même-tems pour aſſembler une Armée afin de commencer les conquêtes qu'il méditoit. Il fit faire un nouveau Pont de liane ſur le Fleuve *Apurimac* dans le lieu de *Huacachaca*, plus grand que celui que ſon Pere avoit fait faire ſur le même Fleuve, & le paſſa avec une Armée de 20000. hommes pour entrer dans le Pays de *Tana-huara*. Les habitans les plus proches ſortirent au-devant de ce Prince avec de grands tranſports de joye, & lui firent leurs ſoumiſſions. Cet exemple fut ſuivi de tout le reſte du Pays. L'*Inca* paſſa enſuite dans la Province d'*Aymara*, & quoique les habitans fiſſent d'abord mine de vouloir s'oppoſer à ſes deſſeins, ils ſe raviſerent, & prirent le ſage parti de ſe ſoumettre, offrant au Monarque de l'or, de l'argent & du plomb en ſigne de ſujetion.

Capac-Yupanqui s'arrêta quelque tems dans un lieu du Pays d'*Aymara*, pour régler le gouvernement de ſes nouveaux Sujets, & envoya ſommer les Nations du Pays d'*Umaſuyu*; mais ayant appris qu'on y avoit pris les armes pour le combattre, il réſolut de les ſurprendre, & ſe mit en marche avec 8000 hommes choiſis. Sa diligence prévint l'effuſion du ſang; car ces Peuples ſe voyant pris au dépourvu, ne ſongerent qu'à l'appaiſer par une promte ſoumiſſion, & tous les *Curacas* de la Province le reconnurent pour leur Seigneur. Ces Peuples étoient continuellement en guerre avec ceux d'*Aymara* au ſujet des pâturages de leurs troupeaux; mais leurs inimitiés furent éteintes par les bons ordres que donna l'*Inca*, & ſurtout par la précaution qu'il prit le premier de faire marquer les bornes de chaque Province.

Ce Monarque fit une entrée magnifique à *Cuzco*, ſuivi de toute ſon Armée, & porté dans un brancard, ou eſpéce de palanquin, ſur les épaules des *Curacas* & des *Caciques* des Pays qu'il venoit de ſubjuguer, & entouré de tous les Officiers-Généraux de ſes Troupes.

Son ſéjour à *Cuzco*, & ſon attention à régler l'intérieur de ſes Etats, ne ſuſpendirent pas longtems les opérations militaires. Il en confia le ſoin à ſon frere *Anqui-Titu*, & lui donna pour ajoints quatre Princes de ſon ſang, gens expérimentés dans le métier des Armes. Les conquêtes continuerent du

G. F. L. de Brie inv.

T. Folkema

Cruautés exercées par Atahuallpa a l'egard de so frere Huasar et de tous les yncas du Sang Roial

du côté de *Cuntiſuyu*, & les Provinces de *Cotapampa* & de *Cotanéra*, habitées par la Nation *Quechua*, furent ſubjuguées ſans coup férir, ces Peuples ayant jugé qu'il leur ſeroit plus avantageux d'être ſujets des *Yncas* & de vivre en ſureté ſous leur protection, que d'être libres & expoſés ſans-ceſſe aux inſultes de leurs voiſins. C'eſt pourquoi leurs *Curacas* vinrent faire leurs ſoumiſſions à *Anqui-Titu* dès ſon arrivée, & lui offrirent un preſent en or pour le Roi, à qui ils firent donner avis des dommages que leur cauſoient les Nations de *Chanca* & de *Hancohualla*, le ſupliant d'y vouloir bien mettre ordre.

L'Armée entra enſuite dans le Pays de *Huamampallpa*, & dans ceux qui ſont le long des deux rives du Fleuve *Amancay*, auſſi compriſes ſous le nom de *Quéchua*. Les Vallées de *Hacari*, *Uvinna*, *Camana*, *Caravilli*, *Pieta*, *Quellca*, & autres qui s'étendent vers les côtes de la *Mer du Sud* ſe ſoumirent au Conquérant. L'*Ynca* au premier avis qu'il en eut, ſachant qu'il y avoit parmi les habitans de ces Vallées des Sodomites, ordonna qu'ils fuſſent brulés vifs avec tout ce qui leur appartenoit.

Quelques années après ces expéditions ce Monarque aſſembla une nouvelle Armée qu'il voulut commander en perſonne, & après avoir nommé ſon frere *Anqui Titu* Regent du Royaume, il partit de *Cuzco* avec ſon fils aîné, & ſe rendit ſur la Lagune de *Paria* à la tête de ſon Armée. Pendant qu'il étoit occupé à ſoumettre les Peuples qui ne reconnoiſſoient pas encore ſa domination de ce côté-là, il lui vint des Députés de deux *Curacas* du Pays de *Collaſuyu*, qui ſe faiſoient entre eux une cruelle guerre, & ſuplioient l'*Ynca* de vouloir bien être l'arbitre de leurs differends, tant ils avoient conçu une haute opinion de l'équité de ce Monarque ſur la réputation de ſes ancêtres. Ces deux *Curacas* s'appelloient l'un *Cari*, & l'autre *Chipana*. L'*Ynca* les mit d'accord en ordonnant qu'on marquât leurs terres reſpectives par certaines bornes, & les deux Partis le reconnurent pour Seigneur. L'*Ynca* étant près de retourner à *Cuzco*, amena avec lui les deux *Curacas* pour leur faire fête dans cette Capitale de ſon Empire, remettant à une autre fois la viſite qu'il avoit reſolu de faire dans leurs terres, qui avoient plus de ſoixante lieues d'étendue. Après avoir fait toute ſorte de bons traitemens aux deux *Curacas*, l'*Ynca* les renvoya, & diſpoſa tout pour une nouvelle excurſion du même côté où la fortune lui avoit été ſi favorable.

Reſolu de pénétrer dans le Pays de *Collaſuyu*, il fit conſtruire un autre Pont ſur le Defaguadere de la Lagune de *Titi-caca*, & ce Pont fut fait d'un jonc particulier & de chaume. Il flottoit ſur l'eau qui n'a aucun courant ſenſible en cet endroit, & l'Armée y paſſa. Il traverſa les Pays de ſes deux

nouveaux Vaſſaux *Cari* & *Chipana*, Pays qui formoient deux Provinces, l'une ſous le nom de *Tapac-ric*, l'autre de *Cochapampa*, & entra dans la Province de *Chayanta*; auſſi-tôt il fit ſommer les *Curacas* de lui rendre obéiſſance: ceux-ci parurent balancer; mais enfin ils promirent de faire ce qu'il ſouhaitoit après qu'ils auroient examiné les Loix des *Yncas*, & au cas qu'ils les trouvaſſent avantageuſes aux Peuples; pourvu qu'on s'en gageât auſſi à les laiſſer dans leur liberté s'ils trouvoient le contraire. La Condition fut acceptée; & le ſuccès en fut tel que les *Curacas* ayant reconnu l'utilité des Loix en queſtion les accepterent avec plaiſir, & rendirent hommage à l'*Ynca* comme à leur Seigneur direct; le faiſant proclamer en cette qualité dans tout le Pays avec de grandes réjouiſſances. Pluſieurs autres Nations compriſes ſous le nom de *Charcas* ſuivirent cet exemple. Satisfait de ces progrès l'*Ynca* reprit le chemin de *Cuzco* d'un côté, pendant que le Prince héréditaire ſon fils aîné s'y acheminoit de l'autre, pour viſiter de cette maniere les Pays de ſa domination.

Ce Monarque, naturellement remuant ne laiſſa pas ſes Troupes dans un long repos. Il les envoya ſous la conduite du Prince héréditaire *Ynca-Roca*, pour faire de nouvelles conquêtes du côté de *Chinchaſuyu*, qui eſt au ſeptentrion de *Cuzco*. Ce Prince conquit les Provinces de *Curahuaci*, d'*Amancay*, de *Sura*, d'*Apucara*, de *Rucana* & de *Hatumrucana*, d'où il deſcendit vers la côte & ſubjugua la Vallée de *Nanasca*, ou *Lanasca*, & tout le Pays qui eſt entre cette Vallée & *Aréquipa*, ſans qu'il eût beſoin d'uſer de force, ayant été reçu par-tout avec de grandes marques d'affection & de contentement. Après cela le Prince retourna auprès de ſon Pere, qui mourut & lui laiſſa l'Empire.

YNCA-ROCA.

VI. Ynca.

Ynca-Roca, nom qui ſignifie *Prince prudent*, étoit fils de *Capac-Yupanqui* & de *Manua-Curiyllpay* ſœur & épouſe de ce Monarque. Il ſuivit exactement les maximes de ſes Prédéceſſeurs, parcourut toutes les terres de ſon obéiſſance, & ſe prépara à de nouvelles conquêtes. Il fit trois expéditions, dont il en dirigea deux en perſonne, & confia l'autre à ſon fils *Yahuan-Huacar* Prince héréditaire de l'Empire.

Dans la premiere expédition l'*Ynca* marcha du côté de *Chinchaſuyu*, &

G. F. L. Debrie inve. J. Folkema sculp.

Clemence de Lynca Mayta Capac en faveur des Collas

& ſans verſer une goute de ſang il ſubjugua les Nations de *Tacmara*, de *Quinualla*, de *Cochacaſa*, & de *Curampa*. Enſuite il paſſa dans le Pays d'*Autahuaylla* habité par pluſieurs Nations compriſes ſous le nom général de *Chancas*, bien-qu'elles fuſſent diſtinguées par des noms particuliers. Là il reçut les ſoumiſſions des Diſtricts de *Hancohuallo*, d'*Utun-Sulla*, d'*Uramarca*, de *Villca* & autres, qui n'étant pas en état de lui reſiſter prirent le parti le plus ſage de ceder à la neceſſité, eſpérant qu'il viendroit un tems propre à ſecouer le joug; car ces Nations étoient plus braves, plus aguerries & plus nombreuſes que celles dont nous avons parlé: chacune avoit ſon Chef ou Souverain, qui tâchoit d'étendre ſes domaines aux dépens de ſes voiſins.

Dans la ſeconde expédition l'Armée marcha vers le Levant de *Cuzco*, réduiſit la Nation peu nombreuſe qui habitoit le Pays de *Challapampa*, & s'empara des terres de *Havisca* & de *Tunu*, où croiſſoit la *Coca* ou *Cuca*. Ce fut-là que ſe terminerent ſes conquêtes vers l'Orient; parce que le Pays au-delà eſt inhabitable, étant couvert de marais ou de cailloux.

Ynca-Roca entreprit la troiſiéme expédition à la tête d'une Armée de 30000 hommes, la plus nombreuſe que cet Empire eût encore miſe en campagne. Il marcha par le Pays des *Charcas* pour achever la conquête des Provinces compriſes ſous ce nom; & en effet il réduiſit celles de *Chuncuri*, *Pucuna* & *Muyumuyu*, de même que les Pays de *Miſqui*, *Sacaca*, *Machaca*, *Caracara*, & autres juſqu'à *Chuquiſaca* compris ſous le même nom général de *Charcas*; & dans cette ſeule expédition il étendit ſon Empire de plus de 50 lieues du Nord au Sud, & autant de l'Eſt à l'Oüeſt.

Ce Monarque avoit de grands talens, & il les employa pour l'avantage de ſes Peuples. Après qu'il eut terminé ſes conquêtes, il établit pluſieurs Loix pour la ſureté publique, défendit pluſieurs excès ſous des peines rigoureuſes, & fonda à *Cuzco* une eſpéce d'Académie pour l'inſtruction des Princes de ſon ſang, à proportion de l'état où les Sciences étoient chez ces Peuples.

De ſon épouſe légitime, nommée *Mama-Micay*, il eut pluſieurs enfans, ainſi que de ſes concubines. On ignore combien de tems il régna. Quelques-uns diſent 50 ans, mais cela n'eſt pas certain.

YAHUAR-HUACAC.

VII. YNCA.

Yahuar-Huacac, fils aîné *d'Ynca-Rocca*, fut nommé ainſi, parce qu'on prétend qu'il verſa des larmes de ſang en naiſſant, quoique quelques-uns prétendent auſſi qu'il avoit déjà quatre ans quand cela lui arriva; quoi qu'il en ſoit, ſon nom ſignifie *Pleure-ſang*. Le prodige qui y donna lieu, occaſionna diverſes prédictions funeſtes de la part des *Jongleurs*, ou Magiciens; & comme tous ces Peuples étoient extrêmement credules, ſurtout quand il s'agiſſoit de Prédictions & de Magie, ils lui remplirent tellement l'eſprit de crainte qu'à chaque inſtant il s'attendoit à quelque déſaſtre. Cela fut cauſe qu'il s'attacha entierement au Gouvernement, & s'efforça de ſe rendre agreable à ſes Vaſſaux à force de bienfaits, afin de ſe concilier leur amour & de les engager à vivre tranquiles & contens. Mais conſiderant que d'un excès de douceur il pourroit réſulter des effets plus fâcheux ſi les Vaſſaux & les Nations voiſines préſumoient que la crainte fût le mobile de ſes actions, & qu'il ſeroit trop remarquable qu'il ne prît point les armes pour étendre les limites de l'Empire à l'exemple de ſes Prédeceſſeurs, il leva une Armée, mais n'oſant la commander en perſonne par l'apprehenſion des diſgraces que lui annonçoient les Devins, il en confia le commandement général à ſon frere *Ynca-Mayta*, lui enjoignant de continuer les conquêtes du côté d'*Arequipa*. Le nouveau Général s'acquitta parfaitement bien de cette commiſſion, & ſoumit tout le Pays appellé *Collaſuyo* entre *Arequipa* & *Tacama*.

Le fils aîné d'*Yahuar-Huacac*, ayant donné dès ſa plus tendre jeuneſſe des chagrins à ſon Pere par ſon orgueil, ſes manieres hautaines & ſes diſcours impérieux, ce Monarque pour l'humilier l'envoya garder le troupeau du Soleil dans des pâturages peu éloignés de *Cuzco*. On rapporte que pendant ſon exil ce jeune Prince vit en ſonge un homme barbu & en habit étranger, qui lui dit qu'il étoit auſſi fils du Soleil, & frere de *Manco-Capac* & de la *Coya Mama-Oëllo-Huaco*, qu'il s'appelloit *Vira-Cocha-Ynca*, & qu'il venoit l'avertir que la plus grande partie des Provinces de *Chinchaſuyu* s'étoient révoltées, & avoient mis une Armée ſur pied qui étoit en marche pour détruire *Cuzco*; qu'il lui commanda d'en donner avis à ſon Pere afin qu'il ſe tînt ſur ſes gardes; & qu'il l'avertît en particulier de ne rien craindre quelque diſgrace qu'il lui ſurvînt, parce que lui *Vira-Cocha* le ſecoureroit en toutes choſes. Le jeune Prince ne manqua pas d'informer ſon Pere

B. Picart. del. — F. & la Cave Sculp.

DESOLATION des PERUVIENS pendant L'ECLIPSE de LUNE.

Pere de cette apparition ; mais ce Monarque s'en moqua, & ne souffrit point qu'on lui parlât de cela comme d'une affaire sérieuse.

Ce mepris de la part du Monarque pour un avis de si grande importance, paroît d'autant plus surprenant, qu'alors les *Peruviens*, quoiqu'admirablement bien policés, n'étoient pas moins superstitieux que dans le tems de leur plus profonde ignorance. On sait l'effet que faisoit sur eux l'apparition d'une Comette ou d'une Eclipse; que lorsqu'ils voyoient l'aspect du Soleil troublé, ils le croyoient en colere contre eux & se désoloient; que les plus savans d'entre eux, imitant les Astrologues, pronostiquoient alors les malheurs les plus grands sur l'Etat; qu'ils en faisoient encore pis à la vue d'une Eclipse de Lune; qu'ils croyoient cette Planéte en grand danger de mourir, & la regardoient comme plus ou moins malade à proportion de la grandeur de l'Eclipse: Que dans la crainte qu'elle ne mourût, tombât sur eux, & ne fît perir le Monde entier, ils faisoient un bruit terrible avec les instrumens les plus bruyans, & attachoient des chiens à des pieux ou à des arbres, auxquels ils donnoient de grands coups de fouët pour les faire aboyer, s'imaginant que la Lune aimoit beaucoup ces Animaux, qu'elle auroit pitié de leurs cris, & qu'elle s'éveilleroit de l'assoupissement que sa maladie lui causoit. En un mot on sait de reste combien ces Peuples étoient effrayés des moindres prestiges, & combien l'*Ynca* lui-même le fut de celui qui accompagna sa naissance. Aussi ne traita-t-on pas de visionnaire le fils aîné du Monarque; mais la nouvelle qu'on lui apportoit, ne lui étant nullement agreable, il aima mieux ne la pas croire que d'occuper son esprit des idées funestes qui l'accompagnoient.

Cependant trois mois après cette avanture la nouvelle se répandit à *Cuzco* que les Provinces de *Chinchasuyu* depuis *Atahualla* jusqu'au fond du Pays, s'étoient révoltées; mais on ne fit pas alors beaucoup d'attention à ce bruit, & on le prit pour un reste du rêve en question: on recommença pourtant à parler de cette rebellion, sans y ajoûter plus de foi qu'auparavant; mais enfin il vint des avis si surs & si détaillés, qu'il n'y eut plus moyen d'en douter. On sut que les Nations appellées *Chanca*, *Uramarca*, *Villca*, *Uturfulla*, *Hancohualla* & autres s'étoient liguées, avoient massacré les Gouverneurs établis par l'*Ynca*, & mis sur pied 40000 hommes qui marchoient contre *Cuzco*. Le Roi se voyant pris au dépourvu par un si grand nombre d'Ennemis, se détermina à abandonner la Ville pour mettre sa personne en sureté: tous les habitans se disposoient à le suivre, lorsque le Prince qui gardoit le troupeau du Soleil, & à qui le nom d'*Ynca Viracocha* étoit resté depuis son rêve, indigné de la lâcheté des Grands & du Peuple accourut à *Muyna* à 5 lieues

de

de *Cuzco*, où le Roi avoit fait halte avec sa famille & les Princes ses parens. Il leur fit un discours pour les encourager; après quoi il prit le chemin de *Cuzco*, résolu de perir pour la défense de cette Ville avec ce qu'il y auroit de gens de bonne volonté. Son exemple fit impression, plus de 8000 combattans se rassemblerent autour de lui. Il les mena dans une grande plaine près de *Cuzco*, & sur le chemin que les Ennemis tenoient. Là il eut nouvelles que les Nations *Quechua*, *Cotapampa*, *Cotanera* & *Aymara*, envoyoient 20000 hommes au secours de son Pere, & qu'ils marchoient à grandes journées pour le joindre. Ces Nations étoient voisines des Rebelles, & avoient toujours été en guerre avec eux, avant que les uns & les autres se fussent soumis à l'Empire des *Yncas*. La jonction s'étant faite heureusement, le Prince *Yncа Viracocha* attendit l'Ennemi de pied ferme, & dès qu'il parut il ne balança pas de l'attaquer. La bataille dura huit heures avec un égal acharnement & beaucoup de perte de part & d'autre; mais enfin le parti de *Viracocha* prévalut, les Ennemis furent défaits & mis en déroute. Le Prince traita avec beaucoup d'humanité les prisonniers, les fit tous mettre en liberté, prit un soin extrême des blessés. Il détacha la plus grande partie de son Armée pour dissiper le reste des Rebelles, & suivit avec un Corps de 6000 hommes pour offrir le pardon & un oubli de tout le passé à ceux qui voudroient rentrer dans leur devoir. Il entra dans les Provinces rebelles, & son arrivée y répandit d'abord la terreur; mais bientôt sa clémence & sa douceur rassurerent les esprits, & l'on s'estima fort heureux d'en être quitte pour quelques marques de repentir. Le Prince laissa quelques Troupes dans le Pays, & retourna à *Cuzco*, où il fut reçu comme Vainqueur & comme Pacificateur. De *Cuzco* il se rendit à *Muyna*, où étoit son Pere, avec qui il eut une conversation particuliere, dont les suites furent que le Prince *Viracocha* retournât brusquement à *Cuzco*, se ceignît le front du Diadême Royal, moyennant quoi il fut reconnu pour Souverain. Il fit bâtir un Palais magnifique à son Pere près du lieu où il s'étoit retiré, & ce fut dans ce Palais que ce Roi dépouillé passa le reste de ses jours.

Yahuar Huacac avoit épousé la *Coya Mama-Chic-Ya*. On ne sait combien de tems il avoit regné, ni combien il vécut après sa dépossession, les *Indiens* n'ayant point observé ces sortes d'époques.

VIRA-

VIRACOCHA-YNCA.

VIII. YNCA.

L'*Ynca Viracocha* ou *Viracocha-Ynca* ayant dépoſſedé ſon Pere, comme nous venons de le voir, commença ſon regne par la conſtruction d'un magnifique Temple dans un lieu nommé *Cachoc* à 16 lieues au Sud de *Cuzco*. Ce Temple fut dédié à l'*Ynca Viracocha* Oncle du Monarque regnant, à qui il étoit apparu à *Chita*, lorſqu'il gardoit le troupeau ſacré. Il voulut que ce Temple repreſentât au naturel le lieu où il avoit en ce fameux rêve, & offrit toute l'hiſtoire du rêve-même. Il eut beau faire pour engager les *Indiens* à venir adorer dans ce Temple ſon prétendu Oncle *Viracocha*: ce Peuple crut que le Temple & le culte étoient pour lui, & il falut qu'il ſouffrît qu'on lui rendît les mêmes honneurs qui ne ſont dus qu'à la Divinité. Du-reſte il n'oublia pas ceux qui l'avoient bien ſervi dans ce tems de criſe, & en particulier il combla de biens & d'honneurs les *Quechuas*, qui étoient venus ſi diligemment à ſon ſecours contre les Rebelles. Il voulut que leurs *Curacas* portaſſent le *Llautu*, mais ſans frange; les cheveux raſés, & avec des pendans-d'oreilles dans le goût de ceux des *Yncas*, à quelque différence près.

Ce Monarque employa un aſſez long eſpace de tems à faire fleurir les Loix & le bon ordre parmi ſes Sujets. Il parcourut tous ſes Etats, & voyant que tout étoit comme il ſouhaitoit, il crut pouvoir penſer à ſon tour à étendre les bornes de ſon Empire. Il envoya ordre de former dans les Pays de *Collaſuyu*, & *Cuntiſuyu* une Armée de 30000 hommes, dont il donna le commandement à ſon frere *Pahuac-Mayta Ynca*, dont le nom exprime ſa legereté à la courſe, *Pahuac* ſignifiant *le Volant*. Ce Prince ſubjugua les Provinces de *Caranca*, *d'Ullaca*, de *Llipi* & de *Chicha*; & par-là furent terminées toutes les conquêtes vers l'Orient, bornées par la grande *Cordillere* des *Antis*, qui eſt toujours converte de neige; tandis qu'au Midi elles l'étoient par les vaſtes déſerts qui ſeparent le *Perou* du *Chily*, & à l'Occident par les côtes de la *Mer du Sud*: mais du côté de *Chinchaſuyu* qui eſt au Nord de *Cuzco*, le Pays étant plus ouvert, l'*Ynca* réſolut de pouſſer ſes conquêtes de ce côté-là, & y mena en perſonne une Armée auſſi forte que la précédente. Il laiſſa le gouvernement de *Cuzco* à ſon frere *Pahuac-Mayta*, & la terreur de ſon nom & de ſa puiſſance le devançant, tout plia devant lui. Il acquit ſans tirer une fléche les Provinces de *Huaytara* de *Pocra*, ou *Huamanac*, d'*Aſancaru*, de *Parcu*, de *Picui* & d'*Acos*. Satisfait de ces nouveaux aquêts,

il congédia ſon Armée, ne gardant avec lui qu'un nombre ſuffiſant pour ſa ſureté. Il ordonna tout ce qu'il faloit pour la culture des terres, & le gouvernement des Pays conquis ; & entre autres ouvrages utiles & magnifiques, il fit creuſer un Canal, dont il conçut lui-même le plan, & y amena l'eau des ſources qui ſont ſur le ſommet des Montagnes qu'il y a entre *Parcu* & *Picui*, d'où ce Canal continuoit juſqu'aux *Rucanes*, c'eſt-à-dire, plus de 120 lieues de chemin ; l'eau y couloit à plus de 12 pieds de profondeur.

Après que tous ces ouvrages furent finis l'*Inca* reprit la route de *Cuzco*, mais il fit auparavant un tour dans quelques Provinces, & en particulier dans celle de *Charca*. Là il reçut une Ambaſſade de la part du Roi de *Tucma* ou *Tucuman*, qui ayant été informé du gouvernement des *Incas*, de leurs exploits & de leur Religion, deſiroit d'avoir part aux avantages qui en reſultoient aux Nations qui étoient ſoumiſes à ſon Empire, & offroit pour cet effet de devenir ſon Vaſſal. Ces offres furent accompagnées d'un préſent de fruits & de denrées du Pays, en ſigne de tribut & d'hommage. L'*Inca* accepta tout cela avec de grandes marques de ſatisfaction, & renvoya les Ambaſſadeurs chargés de preſens pour eux & pour leur Maître. Après quoi il revint triomphant à *Cuzco*.

L'*Inca* faiſant une nouvelle tournée dans ſes Etats eut avis que *Huancohuallu*, Roi ou Chef Souverain des *Chancas*, qui avoit commandé l'Armée des Rebelles, ennuyé de ſe voir Vaſſal après avoir été Souverain comme ſes Prédeceſſeurs, & honteux de s'être attiré l'infame note de Rebelle, avoit aſſemblé pluſieurs familles tant de ces Provinces que des autres, & leur avoit perſuadé de s'enfuir avec lui pour chercher de nouveaux Pays où ils pourroient s'établir libres de toute ſujettion. Sur cela ce Monarque fit marcher ſon Armée chez les *Chancas*, pour contenir ceux qui voudroient remuer ; & manda quelques Nations pour venir remplir le vuide qu'avoient laiſſé ceux qui s'en étoient enfuis. Ces précautions rétablirent la tranquilité dans le Pays.

Viracocha fut non ſeulement un grand Prince, mais auſſi le plus célébre Devin de tout ſon Empire, ſuivant en cela le génie de ſa Nation. Ce fut, à ce que pretendent les *Indiens*, celui-ci qui predit l'arrivée des *Eſpagnols* au *Perou*, & qu'après les regnes d'un certain nombre d'*Incas* de ſon ſang il aborderoit dans ces Païs-là une Nation juſqu'alors inconnue, qui envahiroit l'Empire & leur feroit quitter l'idolâtrie. On ajoûte qu'il deſira que cette prédiction ne fût connue que des *Incas*, & qu'on en fît myſtere au Peuple, de peur qu'il n'en perdît l'eſtime & le reſpect pour ſes Souverains.

Ce Monarque eut pour épouſe légitime ſa ſœur *Mama-Runtu*, nom qui fait

fait alluſion à la blancheur de cette Princeſſe, qui en effet étoit plus blanche que ne le ſont d'ordinaire les *Indiennes*. Il en eut entre autres enfans le Prince *Pachacutec* qui lui ſucceda. Il paroît que le regne de *Viracocha* fut au moins de cinquante ans.

PACHACUTEC.

IX. YNCA.

Pachacutec avoit porté le nom de *Titu-Manco-Capac*; mais ſon Pere ayant recouvré l'Empire envahi par les *Chancas* & abandonné par l'*Ynca Yahuar-Huacac*, voulut conſerver la memoire de cet évenement & que ſon fils portât dorénavant le nom de *Pachacutec*, qui ſignifie *Change-monde*, pour marquer qu'il avoit changé la face des affaires de l'Empire. *Viracocha* voulut prendre ce nom-là lui-même, mais voyant l'entêtement de ſes Peuples à le regarder comme un Dieu, il jugea à propos, pour ne pas nuire à ſa prétendue Divinité, de le donner à ſon fils.

Pachatutec entreprit quatre guerres différentes, ſans négliger pour cela l'adminiſtration de la Juſtice, ni les autres avantages d'un bon Gouvernement. Dans la premiere ſon frere *Capac-Yupanqui* commandoit ſon Armée. Il ſoumit la Nation appellée *Huanca*, & le Pays qu'elle habitoit nommé *Sauſa* ou *Xauxa*, celui de *Tarma*, & la Province de *Pumpu* ou *Bombon*; à l'Orient il ſubjugua les Nations errantes juſqu'à *Churcupu*, *Ancara*, & *Huayllas*; & après avoir établi une forme de Gouvernement dans ces Pays, il s'en retourna à *Cuzco*.

Dans la ſeconde guerre, l'Armée de l'*Ynca* étoit de 50000 hommes. *Pachacutec* voulut que ſon fils aîné l'*Ynca-Yupanqui* accompagnât ſon Oncle *Capac-Yupanqui*, qui étoit encore chargé du Commandement, & que ce jeune Prince fît ſous lui ſon apprentiſſage d'armes. Ces deux Princes entrerent dans les Pays de *Pincu*, de *Huaras*, de *Piſco-Pampa* & de *Cunchucu*; les Peuples de ces trois derniers firent une longue reſiſtance, mais enfin ils cederent à la famine qui les deſoloit. Delà les Princes entrerent dans le Pays de *Huamachucu*, dont le *Curaca*, homme d'eſprit & plus delié que les autres *Indiens*, ne demandoit pas mieux que de voir arriver juſqu'à lui les progrès des *Yncas*, eſperant que leurs Loix & leur Gouvernement tireroient ſa Nation de la barbarie affreuſe où elle vivoit. Ce *Curaca* s'appelloit com-

me le Pays même qu'il gouvernoit, & il ſe ſoumit avec plaiſir aux *Yncas*. L'Armée s'avança enſuite dans le Pays de *Caſſamarca* ou *Caxamarca*, où les habitans étoient en armes pour ſe défendre; la guerre dura quatre mois, & enfin ſe voyant vaincus ils ſe ſoumirent. Le Général *Capac-Yupanqui* congédia ſon Armée, ne retenant qu'environ 12000 hommes, avec leſquels il fit la conquête du petit Pays d'*Yauyu*. Après cela l'Oncle & le Neveu reprirent le chemin de *Cuzco*, où l'*Ynca* voulut qu'ils entraſſent en triomphe ſur des brancards portés par des gens des Pays qui venoient d'être conquis.

A quelque tems delà l'*Ynca* ſortit en perſonne de *Cuzco* avec ſon fils & ſon frere pour une troiſiéme expédition. Il ordonna qu'il y eût dans les Provinces de *Rucana* & de *Hatum-rucana*, où il reſteroit lui-même, une Armée de 30000 hommes, tandis qu'une autre Armée de pareil nombre ſeroit en action dans les Vallées ſous les ordres de ſon frere & de ſon fils, & que la premiere relevât l'autre au bout de deux mois, & ainſi tour à tour, afin qu'une Armée ſe repoſât toujours pendant que l'autre agiroit, & qu'on prévînt par-là les maux que la grande chaleur de ces Vallées pouvoit cauſer à des gens nés ſous un climat froid.

Les deux Princes Oncle & Neveu ſubjuguerent ſans oppoſition les Vallées d'*Ica* & de *Pisco*, & pénétrerent juſqu'à *Chincha*, lieu d'où étoit derivé le nom de la Province de *Chinchaſuyu*. Ses habitans, les *Chinchas*, ne voulurent point entendre parler de ſoumiſſion: mais *Capac-Yupanqui* voyant que ſon Armée deperiſſoit quoiqu'il eût des troupes fraîches, leur déclara que s'ils ne ſe ſoumettoient pas dans huit jours, il les traiteroit avec la derniere rigueur, les feroit tous paſſer au fil de l'épée, & enverroit à leur place dans le Païs de nouvelles colonies pour le peupler. Cette menace, jointe à la famine qui regnoit parmi les *Chincas*, les détermina à obéir. L'Armée paſſa enſuite dans les Vallées de *Runahuac*, ou *Lunaguana*, de *Huarca*, de *Malla* & de *Chilca*, dont le *Caraca Chuquimancu* étoit Seigneur ſouverain, & qui réſiſta plus de huit mois aux armes de l'*Ynca*; mais preſſé par les inſtances de ſes Sujets que la guerre ruinoit, il ſe ſoumit.

Capac-Yupanqui s'avança enſuite dans les Vallées de *Pachaxamac*, de *Rimac*, de *Chancay*, de *Huaman*, autrement la *Barranque*, qui compoſoient un petit Etat dont le Souverain ſe nommoit *Quismanca*. Ces Nations avoient à *Pachacamac* un Temple conſacré à l'Idole du même nom d'où la Vallée tiroit auſſi le ſien, & ce nom ſignifie *Créateur* & *Conſervateur de l'Univers*. Les *Yncas* reconnoiſſoient au fond du cœur cette Divinité, quoiqu'ils ne lui fiſſent bâtir aucun Temple, ne lui offriſſent aucun Sacrifice, & enfin ne lui ren-

rendiſſent nulle ſorte de culte; parce qu'ils croyoient que cette Divinité étant inviſible, ils ne penſoient pas qu'il convînt de lui rendre un culte extérieur. A *Rimac* il y avoit un autre Temple à l'honneur de l'Idole *Rimac*, qui ſignifie *Celui qui parle;* parce que cette Idole, dit-on, répondoit aux queſtions qu'on lui faiſoit. *Capac-Yupanqui* fit ſommer *Quismancu* de rendre hommage aux *Yncas*, d'admettre leurs Loix & leur Religion. *Quismancu* lui fit ſavoir les raiſons qui l'en empêchoient; & le Général les trouva ſi bonnes, qu'il entra dans ces Vallées ſans commettre aucun acte d'hoſtilité & avec la permiſſion de *Quismancu*, & tous deux enſemble firent une convention amiable, le Prince *Ynca* promettant que les *Yncas* auroient toujours en grande eſtime l'Oracle de *Rimac*; & *Quismancu* s'engageant de bâtir des Temples au Soleil dans ſes Etats, & une Maiſon de Vierges à *Pachacamac*; de reconnoître les *Yncas* pour Empereurs, & de vivre leur fidèle Allié. Cela étant ainſi reglé *Capac-Yupanqui* partit avec ſon Armée, & fut accompagné de *Quismancu*, qui ſouhaitoit de ſaluer l'*Ynca Pachacutec*, qui s'avança à quelque diſtance pour le recevoir; & parce qu'il étoit cenſé plutôt Allié que Vaſſal, & qu'il adoroit le Dieu *Pachacamac*, il ordonna qu'il fût diſtingué de tous les autres *Curacas*, & que pour cet effet il entrât dans *Cuzco* au rang des Princes du ſang qui formoient le triomphe; honneur qui lui fit autant de plaiſir qu'il cauſa de jalouſie à toutes les Nations de l'Empire.

Pachacutec après avoir goûté aſſez long-tems les fruits de la Paix qu'il avoit donnée à ſes Peuples, mit de-nouveau en campagne une Armée de 30000 hommes, dont il donna le commandement à ſon fils *Yupanqui*; & établit ſon frere *Capac-Yupanqui* pour Regent de l'Empire ſous lui, ordonnant qu'on lui obéît comme à lui-même. Cette Armée entra ſur les terres d'un puiſſant *Curaca* nommé *Chimu*, qui poſſedoit les Vallées de *Parmunca*, de *Huallmi*, de *Santa*, de *Huanapu*, & de *Chimu*, où faiſoit ſa reſidence le *Curaca* du même nom, & où ſe trouve à-preſent fondée la Ville de *Truxillo*. *Chimu* ſe défendit avec tant de valeur, que le ſuccès de la guerre parut aſſez long-tems douteux, & que l'*Ynca* fut obligé de faire venir 20000 hommes de renfort. Alors les *Chimuſiens*, fatigués déjà de la guerre, obligerent leur *Curaca* à s'accommoder; ce qu'il fit en ſe reconnoiſſant Vaſſal de l'Empire des *Yncas*. *Yupanqui* ramena auſſitôt après l'Armée hors du Pays, la congédia & retourna à *Cuzco*. Ce fut-là la derniere expedition qui ſe fit ſous le regne de *Pachacutec*, dont les conquêtes furent plus importantes que celles de ſes prédeceſſeurs, tant par le nombre des Provinces, que par leur étendue, y en ayant quelques-unes qui formoient de petits Royaumes, & parce qu'elles étoient habitées par des Peuples belliqueux & vaillans.

Pendant que les Armées de l'*Ynca* faiſoient de ſi grands progrès, ce Monarque mettoit toute ſon attention à faire fleurir les Arts dans ſon Empire. Il fit bâtir beaucoup de Palais & de Temples, fonda des eſpéces d'Academies, fit creuſer des Canaux, & enfin n'oublia rien de ce qui pouvoit ſervir à ſa gloire & au bien public. La durée de ſon regne n'eſt pas certaine, on croit pourtant qu'elle fut de 50 à 60 ans. Il eut pour épouſe légitime la *Coya Mama-Huarcu*, dont il eut pluſieurs enfans, outre plus de 300 de ſes concubines.

YUPANQUI.

X. YNCA.

L'*Ynca-Yupanqui*, Succeſſeur de *Pachacutec* ſon Pere, ſuivit en tout les maximes de ſes Ancêtres. Il viſita ſes Etats, écouta les plaintes, fit juſtice des malfaiteurs & des oppreſſeurs, & ſe prépara à faire des conquêtes. Il reſolut de ſoumettre à ſon Empire la Province de *Muſu* ou *Mojos*, qui en étoit ſeparée par la grande *Cordillere*, qui ſembloit lui ſervir de barriere impénètrable. Pour ſurmonter cette difficulté il faloit paſſer une Riviere profonde appellée *Amurumayu*, qui paroît être une de celles qui forment le *Rio de la Plata*. *Yupanqui* ayant choiſi un General, & tous les autres Chefs, qui étoient des *Yncas* du Sang Royal, fit faire un grand nombre de *Balzes*, dans leſquels il fit embarquer une Armée forte de 10000 hommes, ainſi que les vivres & les munitions neceſſaires, & le tout arriva de l'autre côté, malgré les efforts d'un Corps formidable d'*Indiens Chunchus*, qui défendoient le bord oppoſé; mais qui cederent enfin, & ſe ſoumirent même à l'*Ynca*, ayant été gagnés par des preſens & beaucoup de promeſſes. L'Armée arriva donc enfin dans la Province de *Muſu*, ou *Moyos*, mais ſi diminuée qu'il en reſtoit à peine 1000 hommes en tout. Les *Mojoſiens* reçurent ces triſtes reſtes avec bonté, les traiterent plutôt comme des Alliés que comme des Ennemis, mais ne voulurent point ſe ſoumettre à l'Empire des *Yncas*, ſe contentant d'admettre & leur Religion & leurs Loix, comme les trouvant meilleures que les leurs. Les *Yncas* ne ſe ſentant pas en état de les forcer à faire davantage, ſe contenterent de ces offres, & laiſſerent des Colonies dans le Pays pour y entretenir & reſſerrer les nœuds de l'amitié qu'ils venoient de contracter avec les *Mojoſiens*.

Quelque tems après *Yupanqui* entreprit une nouvelle expédition, & marcha

cha contre la Province de *Chiribuana*, à l'Orient de *Charcas*, dans la *Cordillere* des *Antis* ou des *Andes*. Mais cette entrepriſe fut encore moins heureuſe que la précédente, & l'*Ynca* fut obligé de ſe retirer après deux ans de guerre, & d'abandonner un Pays impraticable par les montagnes, les marais, les lagunes & autres obſtacles ſemblables dont il eſt rempli, ſans compter que les Nations qui l'habitoient étoient les plus feroces & les plus barbares qu'il y eût alors dans le *Perou*.

Ce mauvais ſuccès ne rebuta point l'*Ynca*; il forma un projet dont l'exécution lui parut plus aiſée; ce fut la conquête du *Chily*. Il y marcha en perſonne à la tête de 10000 hommes, & ayant découvert un chemin pour traverſer le vaſte Deſert qui eſt entre le *Perou* & le *Chily*, il laiſſa le commandement de ſon Armée à *Sinchiruca*, & lui confia le ſuccès de cette expedition, ſe reſervant de la diriger, & de lui envoyer des ordres ſelon les circonſtances, & de le renforcer à propos. L'Armée arriva dans la Province de *Copayapu* ou *Copiopo*; & les habitans du Pays peu diſpoſés à ſubir de nouvelles Loix & une nouvelle domination, chargerent les troupes de *Chinchiruca*, mais ſans en venir à un combat deciſif. Un renfort de 10000 hommes envoyé par l'*Ynca* les déconcerta, & ils commencerent à parler d'accommodement. On convint que les hoſtilités ceſſeroient & que les *Copayapuſiens* obſerveroient les Loix & la Religion des *Yncas*. L'Armée Impériale fut encore renforcée de dix autres 1000 hommes, & marchant en avant vers le Sud elle traverſa un Déſert de 80 lieues de long, & arriva ſur les confins de la Vallée de *Cuquimpu*, aujourd'hui *Coquimbo*, qui ſe ſoumit ainſi que toutes les Nations qui s'étendoient de-là juſqu'à la Vallée de *Chily*, ou *Chilé*, & de celle-ci juſqu'à la Riviere de *Maulli* ou *Maulé*.

L'Armée de l'*Ynca* tenta envain de pénétrer plus loin; car étant arrivée dans la Province de *Purumauca*, ou *Promaucaes*, la Nation qui l'habitoit ſe trouva ſi guerriere, que s'étant unie à celles d'*Antalli*, de *Pincu* & de *Cauqui*, elle marcha au nombre de 18 à 20000 hommes contre celle de l'*Ynca*, & lui livra une ſanglante bataille qui dura trois jours avec tant de courage & d'opiniâtreté qu'il y périt plus de la moitié du monde de part & d'autre; les deux Armées reſterent encore trois jours ſous les armes, prêtes à rentrer en action au moindre mouvement de l'Ennemi; mais enfin accablées de fatigues, chacun ſe retira de ſon côté, les Troupes de l'*Ynca* ſur les bords de la Riviere *Maulé*, & leurs Ennemis dans le fond de la Province de *Purumauca* & les Pays voiſins. Dèsque l'*Ynca* fut informé de ces circonſtances, il ordonna que la Riviere de *Maulé* ſervît de borne à ſon Empire de ce côté-là, & qu'on élevât ſur ſes bords quelques Fortereſſes pour la ſureté de cette Frontiere.

Cet

Cet arrangement prouve que l'*Ynca* avoit renoncé au projet de conquérir le Pays de *Purumauca*. Ce Prince renonça en même-tems à toute autre conquête, & ne s'occupa que du ſoin d'embellir & de faire fleurir ſes Etats. Ce fut lui qui commença la fameuſe Forteresſe de *Cuzco*, ſi remarquable par ſa grandeur, ſa diſpoſition, & par la prodigieuſe groſſeur & longueur des pierres qui y furent employées, deſorte qu'on ne peut concevoir comment elles ont été miſes en œuvre. *Yupanqui* fut ſurnommé *le Compatiſſant*, tant il porta au ſuprême degré la vertu de la compaſſion envers les Pauvres.

Sa femme légitime s'appelloit *Mama-Chimpu-Oëllo*, dont il eût *Tupac-Ynca-Yupanqui* ſon fils aîné & ſucceſſeur, & pluſieurs autres enfans, outre environ 250 de ſes concubines.

TUPAC-YUPANQUI.

XI. YNCA.

LE mot *Tupac* ajoûté au nom de cet *Ynca* ſignifie *brillant*, *reſplendiſſant*; & l'on peut dire qu'il ſe montra digne de ce ſurnom, & que les vertus de ſes Prédéceſſeurs, loin d'effacer les ſiennes, en furent preſqu'éclipſées Il ſignala le commencement de ſon regne par une viſite générale de ſes Etats, & par une attention ſinguliere à faire bien adminiſtrer la Juſtice. Enſuite il ne voulut pas dégénérer du caractere conquérant de ſes Ancêtres, & ſe diſpoſa à étendre les bornes de ſon Empire.

Son régne fut ſignalé par quatre expéditions importantes, où il commanda toujours en perſonne. Il entreprit la premiere avec une Armée de 40000 hommes, qu'il mena dans la Province de *Chachapuya*, ou *Chachapoyas*, après avoir traverſé & ſoumis celle de *Huacrachueu*, dont les habitans ſe défendirent de leur mieux. Les *Chachapoyens* lui donnerent encore plus de peine, & ce ne fut qu'à force de victoires qu'il parvint à les ſubjuguer. Les Provinces de *Muyupampa*, celles de *ascayunca* & de *Huncapampa* effrayées du mauvais ſuccès des armes de leurs voiſins, ne voulurent pas tenter le ſort de la guerre, & ſe ſoumirent ſans réſiſtance; mais celles de *Caſa*, d'*Ayabuaca*, & de *Callua*, quoique dans un état d'Anarchie tel qu'on peut ſe le figurer parmi des Peuples ſi barbares, ne laiſſerent pas de s'unir, & de ſe choiſir des Chefs pour repouſſer la force par la force, réſolues de périr plutôt que de ſe ſoumettre. Ces Peuples combattirent avec la derniere opiniâtreté de poſte en poſte, &

il

il fallut livrer une infinité de combats pour les chaſſer de tous les lieux qu'ils occupoient. La guerre fut longue & ſanglante; mais la conſtance de l'*Ynca* en vint à bout, après beaucoup de perte. Il obligea le peu qui reſtoit des Ennemis à ſe rendre, les ayant enveloppés dans un endroit d'où ils ne pouvoient échaper. Il fut enſuite obligé de faire venir des Colonies pour repeupler ces Pays, dont les habitans avoient preſque tous péri les armes à la main.

La ſeconde expédition fut contre la Province de *Huanucu*, Pays fort grand & habité par differentes Nations diviſées & errantes. L'*Ynca* les ſubjugua toutes après quelque réſiſtance. De-là il paſſa dans la Province des *Indiens Cannaris*, que formoient pluſieurs Nations differentes ſous ce nom général. Ces Nations ſe voyant diviſées, & ſentant bien qu'elles ne pourroient pas réſiſter aux forces de l'*Ynca*, prirent le parti d'aller au-devant de lui, & de le recevoir avec des marques d'allegreſſe. Ceux de *Tumipampa* ſuivirent cet exemple, & ſe ſoumirent avec plaiſir. L'*Ynca*, après avoir tout reglé pour la nouvelle forme de Gouvernement qui devoit être établi dans ces Provinces, s'en retourna à *Cuzco*. Là il s'occupa aſſez long-tems des ſoins du Gouvernement de ſes vaſtes Etats.

Mais les conquêtes qu'il avoit faites lui ayant fait comprendre qu'il y avoit encore bien des Pays habités de ce côté-là, il conçut de nouveaux projets; & ſe remit en campagne avec une puiſſante Armée, pour ſubjuguer les Pays qui ſont au Nord des *Cannaris* & de *Tumipampa*. Il y reuſſit ſans peine & ſans combat, parce que ces Nations barbares furent plus ſenſibles aux preſens & aux belles promeſſes qu'on leur fit, qu'à tout autre motif.

Pendant que *Tupac-Yupanqui* s'aſſuroit de ſes nouvelles conquêtes, & y donnoit les ordres néceſſaires, il lui arriva des Députés de la Province appellée aujourd'hui de *Porto Viéjo*, & de quelques autres Porvinces voiſines, pour le prier de les recevoir ſous ſon obéiſſance, & de leur envoyer des Gouverneurs, & autres perſonnes capables de les policer & de les civiliſer. L'*Ynca* leur donna la ſatisfaction qu'ils deſiroient; mais ces Peuples cruels & perfides, dès qu'ils virent les perſonnes que l'*Ynca* leur envoyoit, ſe jetterent ſur eux & les maſſacrerent. La nouvelle de cette trahiſon mortifia extrêmement ce Monarque; mais n'étant pas en état de s'en venger ſur l'heure il diſſimula ſagement, en attendant que le tems lui procurât l'occaſion d'en faire une punition exemplaire: & en mourant ce fut une des principales choſes qu'il recommanda à ſon fils & ſucceſſeur *Huayna-Capac*.

Tupac-Yupanqui, ſe trouvant ſur les frontieres du Royaume de *Quitu*,

ou *Quito*, & bien informé que ce Pays surpassoit en grandeur & en puissance les Provinces qu'il avoit jusqu'alors conquises, il jugea à propos de revenir sur ses pas pour renforcer son Armée, afin d'en assurer mieux la conquête. Peu d'années après il se présenta de-nouveau sur les frontieres de ce Royaume avec une Armée de 40000 hommes. Ce Royaume étoit composé de diverses Provinces ou Nations, qui toutes reconnoissoient pour leur Souverain le Roi *Quitu*, à qui ce nom étoit commun avec son Royaume. Ce Roi étoit puissant, & ne manquoit ni de courage ni de conduite. Il rejetta avec hauteur toutes les propositions que lui fit faire *Tupac-Yupanqui*, & mit une bonne Armée en campagne, laquelle défendit les passages avec beaucoup de succès, desorte qu'au bout de deux ans, l'*Ynca* voyant qu'il étoit peu avancé & qu'il avoit perdu bien du monde, délibéra s'il n'abandonneroit point une entreprise qui lui paroissoit longue & incertaine. Enfin il aima mieux suivre le parti que sa gloire lui prescrivoit, & envoya ordre à son fils *Huayna-Capac* de lui amener un Corps de 12000 mille hommes pour recompleter son Armée. Ce renfort & l'arrivée du Prince, qui donna de grandes marques de capacité, changerent l'état des affaires, & l'*Ynca* commença à gagner du terrain; mais voyant la bonne conduite de son fils, il le revêtit du commandement absolu de l'Armée, & lui laissa tout le soin de cette guerre. Quant à lui il se retira à *Cuzco*, pour jouir de quelque repos. *Huayna-Capac* continua la guerre pendant l'espace de trois ans, & ayant gagné peu à peu les lieux forts, le Roi *Quitu* se trouva acculé dans un coin de son Royaume, où se voyant sur le point d'être forcé, il fut saisi d'une si grande tristesse qu'il en mourut, & par-là finit la guerre, tout le Royaume s'étant soumis aussi-tôt.

Huayna-Capac continua à faire des conquêtes au Nord de *Quito*, & pénétra jusqu'au Pays de *Pastu*, habité par des Nations si stupides & si brutes qu'elles n'eurent garde de lui faire opposition. Après de si grands progrès *Huayna-Capac* ne songea qu'à regler la forme du gouvernement qu'il faloit établir dans ses conquêtes; & dès que cela fut fait il retourna à *Cuzco* auprès de son Pere, qui accablé d'années mourut laissant sa memoire en bénédiction parmi ses enfans, ses parens, & ses Peuples qu'il avoit gouvernés avec sagesse & bonté, desorte qu'on lui donna le surnom de *Tupac-Yaya*, qui signifie *Pere éclatant*.

Tupac-Ynca-Yupanqui eut pour femme légitime sa sœur *Mama-Oëllo*, dont il eut cinq fils outre le Prince héréditaire. Il laissa aussi beaucoup d'enfans de ses concubines.

HUAYNA-

HUAYNA-CAPAC.

XII. YNCA.

Huayna-Capac ſucceda à ſon Pere, comme nous venons de le dire, & fut le 12. *Ynca* du *Perou*, ſon nom ſignifie *Jeune-homme riche*, c'eſt-à-dire, en vertus, comme il a été expliqué en parlant du premier *Ynca*.

La premiere choſe memorable qu'on rapporte de cet *Ynca*, c'eſt la fameuſe chaîne qu'il fit fabriquer, pour célébrer le jour où l'on devoit impoſer un nom & couper les cheveux à ſon fils aîné. Cette chaîne étoit d'or, de la groſſeur du poignet, & *Garcilaſſo* * aſſure qu'elle avoit 350 pas de long; & qu'elle ſervoit dans les bals qu'il donnoit à cette occaſion, & où les *Yncas* danſoient en prenant & lâchant cette chaîne. Ce Monarque ajoûta à ſon Empire les Vallées de *Chacma*, de *Paſcamayu*, de *Zanna*, de *Collque*, de *Cintu*, de *Tucmi*, de *Sayanca*, de *Mutupi*, de *Pichiu*, & de *Tullana*, qui ſont entre celles de *Chimu* & la Vallée de *Tumpiz*, aujourd'hui *Tumbez*. Toutes ces Nations ſe ſoumirent à l'approche de ſon Armée qui étoit de 40000 hommes, & cet exemple fut ſuivi par d'autres Nations voiſines, telles que celles de *Chunana*, de *Chintuy*, de *Collonche*, d'*Yaquall* & autres. De-là il manda les Nations qui avoient eu part au meurtre des Miniſtres de ſon Pere, & après leur avoir reproché leur trahiſon avec aigreur, il commanda que les auteurs de ce forfait fuſſent decimés, & qu'on fît mourir ceux ſur qui le ſort tomberoit; & ordonna qu'à l'avenir les *Curacas* & autres perſonnes diſtinguées de la Nation *Huancavilla*, s'arracheroient deux dents de la machoire ſupérieure & deux de l'inférieure, & ainſi de Pere en fils, pour conſerver à jamais le ſouvenir d'une ſi cruelle perfidie.

Huayna-Capac porta ſes armes juſques dans l'Ile de la *Puna*, dont le Souverain nommé *Tumpalla*, après avoir pris l'avis des *Curacas* & des principaux perſonnages de l'Ile, ſe détermina à ſe ſoumettre à l'*Ynca*, mais ce fut plutôt par politique que de bonne-foi. Il céda à la néceſſité, mais ne perdit ni l'envie, ni l'eſpoir de ſe venger. Cependant l'*Ynca* étoit retourné à *Tumpiz*, & ayant ſujet de ſe plaindre des Nations du continent près de la *Puna*, il envoya ordre aux Gouverneurs, Officiers Civils & Militaires, & aux Troupes qu'il avoit laiſſées dans cette Ile, de paſſer au continent

* Livre 9. Cap. 1.

nent pour châtier l'insolence de ces Nations: les habitans de l'Ile qui les transportoient dans des *Balzes*, étant arrivés à une certaine hauteur, les jetterent tous dans la Mer, & assommerent ceux qui tâchoient de se sauver à la nage; & ensuite ils leverent l'étendart d'une revolte générale, en massacrant tous ceux qui étoient restés pour les policer, & leur enseigner une maniere de vivre plus heureuse. A cette nouvelle *Huayna-Capac* fut frapé comme d'un coup de foud re, parce que la plupart des morts étoient des *Yncas* ou Princes du Sang Royal. Le Monarque prit le deuil; mais dès que le tems en fut expiré il retourna avec de nouvelles forces dans ces Provinces rebelles, & les châtia severement de leur révolte & de leur cruauté.

Peu de tems après la Province de *Cachapuyas* se souleva de la même maniere que la *Puna*. *Huayna-Capac* y accourut aussitôt avec une Armée, bien résolu d'y faire un exemple de rigueur qui contînt tous les mécontens: mais en chemin il changea d'avis, & crut que la douceur feroit encore plus d'effet. Il tenta donc cette voye auprès des Rebelles, qui loin de se repentir se sauverent dans les montagnes, ne laissant dans le plat-pays que les femmes & les vieillards: ceux-ci craignant que toute la colere du Roi ne tombât sur eux, eurent recours à une *Mamacuna*, qui avoit été concubine de l'*Ynca Tupac-Yupanqui*, laquelle s'étoit retirée à la Bourgade de *Cassamarquilla*, d'où elle étoit native. Cette Princesse se laissa persuader d'aller au-devant de l'*Ynca Huayna-Capac* pour lui demander grace pour ces malheureux, dans la ferme esperance que ce Monarque ne refuseroit pas un bienfait sollicité par une femme de ce rang. Toutes les femmes de la Bourgade accompagnerent la *Mamacuna*, qui fut si bien tourner l'esprit de l'*Ynca* par ses discours, ses prieres, & ses larmes, que non seulement ce Prince lui accorda un oubli entier de ce qui s'étoit passé, & pardon pour tous les habitans sans exception, mais même il la laissa maîtresse de distribuer telles graces qu'il lui plaîroit & à qui elle jugeroit à propos. Il la renvoya porter cette bonne nouvelle à ce Peuple, & la fit accompagner par quatre *Yncas* ses freres & fils de la même *Mamacuna*, avec les Gouverneurs & Gens de Loix nécessaires pour rétablir l'ordre & la sureté dans la Province, dont les habitans touchés d'un si beau trait de clémence, tâcherent toujours depuis de faire oublier leur déloyauté par une fidélité à toute épreuve.

Huayna-Capac ayant si heureusement pacifié la Province de *Chachapuya* tourna ses armes vers les Vallées qui lui restoient encore à conquérir, & arriva sur les frontieres de celles de *Manta*, qui se rendirent à la premiere sommation. Ces Vallées étoient habitées par les Nations nommées *Apichiqui*, *Pichunsi*, *Sava*, *Pecllansiniqui*, & *Pampahuaci:* la plupart si barbares, qu'elles surpas-

paſſoient en groſſiereté toutes celles que les *Yncas* avoient ſoumiſes juſques-là; mais celles qu'on rencontra enſuite, étoient encore plus ſtupides & plus barbares. On les diſtinguoit par les noms de *Saramiſſu* & de *Paſſau*; & *Garcilaſſo** rapporte que l'*Ynca* choqué de leur extrême barbarie, dit à ceux qui étoient auprès de lui: *Allons-nous-en; ces gens-ci ne meritent pas de nous avoir pour maître.*

L'*Ynca* voulut que de ce côté-là les Vallées de la Province de *Paſſau* ſerviſſent de bornes à ſon Empire, & ſe retira à *Cuzco*, après avoir viſité toutes les Provinces de ſes Etats, & ce fut pour la derniere fois. Pendant qu'il étoit occupé à cette viſite, il reçut avis que les habitans de la Province de *Caranque* s'étoient revoltés, ſoutenus de quelques Nations voiſines & indépendantes, & avoient fait main baſſe ſur tous les Officiers Royaux Gouverneurs & autres, que l'*Ynca* avoit établis dans le Pays. *Huayna-Capac* irrité avec raiſon contre les *Caranquins*, fit auſſitôt marcher une Armée pour les châtier, & la ſuivit pour la commander en perſonne. Ses Généraux étant entrés dans le Pays firent ſavoir ſous main aux Rebelles, que s'ils vouloient recourir à la clémence de ce Prince, ils ne doutoient pas qu'il ne leur pardonnât; mais ils négligerent cet avis, & l'*Ynca* s'étant mis à la tête de ſon Armée ravagea le Pays, vainquit les Rebelles, & ayant fait raſſembler tous les priſonniers, & généralement tous ceux qu'on avoit pu attraper, & qu'on ſavoit être complices de la revolte, il ordonna qu'on leur coupât la tête à tous, & qu'on jettât leurs corps dans la Lagune ou Lac d'*Yahuarcocha* qui fait les limites entre ces Nations; & l'on prétend que c'eſt de cette terrible exécution que cette Lagune prit le nom d'*Yahuarcocha*, qui ſignifie *Lac de ſang.*

Huayna-Capac eut de ſa ſeconde femme légitime *Rava-Oëllo* le Prince héréditaire *Huaſcar Ynca*; & de la troiſiéme *Mama-Runtu*, fille de ſon Oncle, *Auqui-Amaru-Tupac-Ynca*; il eut *Manco-Ynca*, qui fut auſſi Empereur du *Perou* après l'arrivée des *Eſpagnols*. *Huayna-Capac* eut entre autres concubines une fille du Roi *Quitu* ou Roi de *Quito*, de laquelle il eut *Atahuallpa*, pour qui ce Monarque eut tant de tendreſſe qu'il engagea le Prince *Huaſcar-Ynca* à conſentir que ce fils naturel eût le Royaume de *Quito* avec quelques autres Provinces voiſines; & moyennant ce conſentement *Huayna-Capac* déclara *Atahuallpa* heritier legitime du Royaume de *Quito*. Nous verrons bientôt de quelle maniere cet *Atahuallpa* paya *Huascar-Ynca* de ſa bonté.

Huayna-Capac étoit dans ſon Palais à *Tumipampa*, lorſqu'il reçut la premiere nouvelle de l'arrivée des *Eſpagnols* ſur ces côtes: on lui rapporta confuſément

* Livre 9. Chap. 8.

ment qu'on avoit vu un Navire chargé de gens d'une figure tout-à-fait étrangere. Cela le jetta dans une inquiétude d'autant plus grande qu'on avoit déjà vu divers prodiges sur la terre & dans l'air, & que lui & tous ses sujets étoient persuadés que les prédictions de l'*Ynca Viracocha* alloient s'accomplir: & *Huayna-Capac* déclara en mourant, que la prédiction de *Viracocha* portoit qu'après qu'il auroit régné douze *Yncas* du Sang Royal, il viendroit une Nation nouvelle qui assujettiroit tout cet Empire, & qu'elle feroit si vaillante qu'elle auroit toujours le dessus; & que comme le nombre de 12 s'accomplissoit en sa personne, il ne doutoit pas que les hommes étrangers qu'on avoit vus en mer ne fussent la Nation en question: ajoûtant que pour satisfaire à la volonté du Soleil son Pere, il souhaitoit & ordonnoit même que chacun obéît en tout à cette Nation.

Ce fut à *Quito* que ce sage Monarque mourut. Il s'y étoit retiré pour y passer ses dernieres années, parce que le Peuple du Pays l'aimoit extrêmement depuis qu'il les avoit subjugués. Il ordonna qu'on reconnût *Atahuallpa* pour legitime successeur en ce Royaume, & que son cœur à lui & ses entrailles fussent enterrées dans cette Ville, pour marque de l'affection qu'il portoit au Pays, & que son corps fût transféré à *Cuzco* pour y être inhumé dans le tombeau de ses Ancêtres.

INTICUSI-HUALLPA.

XIII. YNCA.

Autrement appellé *Huascar-Ynca.*

QUoique le nom de ce treiziéme *Ynca* fût proprement *Inticusi-Huallpa*, qui signifie *Soleil d'allegresse*, on ne laissa pas de l'appeller toujours *Huascar-Ynca*, en memoire de la fameuse chaîne d'or que son Pere fit faire, lorsqu'il falut lui imposer un nom & lui faire couper les cheveux.

Huascar Ynca, après avoir goûté quelques années le plaisir & la satisfaction de commander, se repentit d'avoir cedé le Royaume de *Quito* à son frere *Atahuallpa*, & voulant à toute force le recouvrer, ainsi que les autres Provinces qui y avoient été annexées du vivant de son Pere, envoya une ambassade à son frere pour le prier de ne pas attendre une guerre juste & necessaire, mais de lui rendre l'obéissance qu'il lui devoit, lui déclarant que ce n'étoit qu'à titre de Vassal qu'il pouvoit conserver le Royaume de *Quito*. *Atahuallpa* répondit en hom-

homme méchant & rusé, qu'il étoit prêt à faire ce qu'on exigeoit de lui. Il leva sourdement une Armée de 30000 hommes, leur fit prendre avec encore plus de mistere la route de *Cuzco*, & partit lui-même pour cette Ville, afin de faire, disoit-il, hommage de son Royaume à l'*Ynca* & assister aux funérailles de son Pere. Il donna cependant le commandement de ses Troupes à deux Officiers en qui il se confioit le plus, l'un nommé *Challcuchima*, l'autre *Quizquiz*, lesquels s'approcherent de *Cuzco* en secret, & sans que l'*Ynca Huascar* en prît d'abord le moindre ombrage. Mais bientôt il eut avis de ce que son frere tramoit; sur quoi ne pouvant assembler une Armée assez forte pour faire tête aux conjurés, & pour les repousser, il sortit de *Cuzco* avec ce qu'il put ramasser de gens. Leur nombre s'accrut assez en peu de tems, mais c'étoit la plupart gens sans expérience. L'*Ynca* mena cette Armée levée à la hâte au devant de ses Ennemis, qu'il rencontra à deux ou trois lieues de *Cuzco*, dans une plaine à l'Occident de cette Ville. Là il se donna une sanglante bataille qui dura un jour entier, & dans laquelle l'Armée de *Huascar* fut vaincue, & lui-même fait prisonnier, & traité ensuite sans nul égard par les Capitaines d'*Atahuallpa*.

Le Roi de *Quito* voyant que tout plioit devant lui, songea à monter sur le Trône du *Perou*; mais sa qualité de bâtard l'en excluoit tant qu'il y avoit des Princes legitimes du Sang Royal. Pour remedier au vice de sa naissance, il resolut de se defaire de tous les descendans des *Yncas*. Pour cet effet il les attira à *Cuzco* sous divers prétextes; & en ayant rassemblé la plupart dans cette Ville, il les fit massacrer sans distinction d'âge ni de sexe. Le reste fut poursuivi par-tout, & cette persécution dura deux ans & demi, desorte que peu d'*Yncas* échaperent aux bourreaux. *Atahuallpa* ne fit pas égorger le malheureux *Huascar-Ynca*, pour le faire souffrir plus longtems & le rendre témoin du massacre de sa famille & de presque tous ses parens, & le faisant garder par des gens brutaux qui le maltraitoient, pendant que lui *Atahuallpa* se tenoit à *Cassamarca*, prenant les arrangemens necessaires pour s'affermir sur le trône, & se proposant dèslors de faire mourir l'*Ynca* pour combler par ce parricide la mesure de tous ses crimes.

Atahuallpa ne jouit pas longtems d'une Souveraineté acquise par tant de trahisons & de massacres; car les *Espagnols* étant entrés au *Perou* & ayant fait la conquête de cet Empire, le Tyran fut pris dans *Cassamarca* par *Francisco Pizarro*, & paya de sa tête le meurtre de son frere & bienfaiteur; car ce cruel Usurpateur, craignant que si les *Espagnols* apprenoient que *Huascar* étoit le légitime Empereur du *Perou*, ils ne voulussent le rétablir sur le Trône, ordonna sous main à ses Officiers, qui le conduisoient prisonnier de

Cuz-

Cuzco à *Caſſamarca*, de le maſſacrer, ce qui fut exécuté à *Sauſa* où ils étoient arrivés. L'Uſurpateur eut beau proteſter à *Pizarro* que cela s'étoit fait ſans ſa participation & contre ſa volonté, le Général *Eſpagnol* n'en voulut rien croire, & le condamna à être pendu, ce qui fut exécuté malgré tout l'or qu'il donna pour ſa rançon, & dont la quantité prodigieuſe fut une des plus fortes preuves des richeſſes de cet Empire. Avant de mourir on lui perſuada de demander le batême, ce qu'il fit, & on lui donna le nom de *Jean*. *Atahuallpa* fut le quatorzième Roi ou *Ynca* de cette Monarchie; car il prit la frange rouge d'abord après qu'il eut fait mettre en priſon *Huascar-Ynca*; il fut auſſi le dernier Souverain du Sang Royal des *Yncas*, l'Empire du *Perou* étant paſſé aux Rois d'*Eſpagne*, dont nous continuerons l'Abregé hiſtorique rélativement aux affaires du *Perou*.

CHARLES-QUINT.

*Premier Roi d'*Eſpagne *du nom, & Empereur d'*Allemagne. *XV. Roi du* Perou.

Charles-Quint, Premier Roi d'*Eſpagne* du nom, Empereur d'*Allemagne*, & XV. Roi du *Perou*, étoit fils de *Philippe* Archiduc d'*Autriche* & de *Jeanne de Caſtille*, fille de *Ferdinand le Catholique* Roi d'*Arragon* & d'*Iſabelle* Reine de *Caſtille*. La mort de ſon Pere arrivée à *Burgos* le 25 de Septembre 1506, & la maladie de ſa Mere lui aſſurerent la poſſeſſion de tous les Etats de *Caſtille*, & il commença à les gouverner auſſitôt après la mort de ſon Ayeul *Ferdinand le Catholique*, décedé le 23 Janvier 1516, qui en avoit eu l'adminiſtration au nom de la Princeſſe *Jeanne* ſa fille. *Charles* fut reconnu Roi de *Caſtille* & d'*Arragon*; mais dans les Edits & Lettres Royaux on conſerva toujours le nom de *Jeanne* ſa Mere, comme Reine propriétaire de ces Royaumes. Les grandes affaires dont le nouveau Roi fut occupé au comencement de ſon avenement au Trône, ne l'empêcherent pas de donner une attention particuliere à la conquête des *Indes*, dont la découverte étoit due à leurs Majeſtés *Catholiques*. Ce n'eſt pas ici le lieu de parler des exploits de *Charles V.* dans l'ancien Monde, notre but eſt de ne faire mention que de ce qui ſe paſſoit dans le nouveau, & c'eſt à quoi nous nous bornons.

An. 1516.

DON

DON FRANCISCO PIZARRO,

Marquis de los Atabillos, Conquerant & premier Gouverneur du *Perou.*

FRançois *Pizarre*, qui s'eſt rendu ſi fameux par ſes entrepriſes, étoit de la Ville de *Truxillo* dans l'*Eſtramadure*, & fils naturel du Capitaine *Pizarre*. Il paſſa aux *Indes* avec *Alonſe de Ojeda* dans les premieres années de la découverte de cette Région. Il aſſiſta à toutes ces guerres qu'il y eut en Terre-Ferme & au Pays de *Darien*, & s'y diſtingua extrêmement. Les ſuccès heureux ſont d'ordinaire l'aiguillon des nouvelles entrepriſes. Après la découverte de ces vaſtes Provinces, on voulut les conquérir, & à peine on avoit gagné une étenduë de Pays qu'on vouloit en avoir une autre, où l'on ſe figuroit plus de commodités & de richeſſes. Ce fut ce motif autant que l'amour de la gloire qui engagea *François Pizarre* & D. *Diego de Almagro* à ſe joindre avec *Hernando de Luque* Maître d'Ecole à *Panama*, pour aller faire de nouvelles découvertes vers le Midi le long des côtes de la Mer du Sud, dont on avoit quelque idée vague, ainſi que des richeſſes & de l'étendue du Pays. *Pedradrias Davila*, Gouverneur de la *Caſtille d'or*, approuva leur entrepriſe.

François Pizarre partit de *Panama* en 1525, & arriva à *Tumbez* que les *Indiens* appelloient *Tumpiz*, en 1526. Il pouſſa juſqu'au Cap Blanc, & prit poſſeſſion de ces Pays au nom des Couronnes de *Caſtille* & de *Léon*. *D. Diego de Almagro* ſuivit dans d'autres Vaiſſeaux, & ces deux Amis eurent diverſes rencontres avec les *Indiens*, & beaucoup d'obſtacles à ſurmonter. Ils employerent trois ans à découvrir & à reconnoître ces Pays. 1525. 1526.

Pizarre avoit acquis à *Tumbez* de grandes lumieres ſur les richeſſes du *Perou*. Il reſolut d'aller en Cour en 1528, & de ſe faire autoriſer du Souverain. Il réuſſit: l'Empereur lui accorda le titre d'*Adelantade Majeur*, le nomma par Lettres Patentes Gouverneur & Capitaine-Général de tous les Pays qu'il pourroit découvrir & conquerir dans ce vaſte Empire. 1528.

Après une ſuccès ſi flatteur *Pizarre* partit de la Cour, & arriva en 1529 à *Panama*, d'où il fit voile en 1530 avec un nouvel armement, & étant arrivé à *Tumbez* il fonda la Ville de *St. Michel de Piura*. Delà il marcha à *Caſſamarca* ou *Caxamarca*, où il vit l'*Ynca Atabuallpa* qui fut fait priſonnier par les *Eſpagnols* & enſuite executé à mort, comme nous l'avons dit ci-deſſus. 1529. 1530.

Pizarre & ſon Compagnon *D. Diego d'Almagro* ſe joignirent à *Caxamarca*, ce qui ne fut pas une petite augmentation de forces. Débaraſſés deſormais du ſoin de garder *Atahuallpa*, ils marcherent tous les deux vers *Cuzco*, où ils furent reçus amiablement, dans l'idée où étoient ces bonnes gens que les *Eſpagnols* étoient les Dieux annoncés par leur *Inca Viracocha*, & au moyen de cela *Pizarre* s'empara de cet Empire ſans la moindre difficulté.

Manco-Inca, fils de *Huayna-Capac*, avoit eu le bonheur d'échaper au maſſacre général des *Incas*. Dès qu'il fut la mort d'*Atahuallpa* il ſe porta pour legitime heritier de l'Empire du *Pérou*, & ſe rendit à *Cuzco* pour faire valoir ſes droits. *Pizarre* le reçut parfaitement bien, & lui permit de prendre la frange rouge; mais ne voulut point conſentir qu'il fît aucun acte de Souveraineté, & lui fit entendre qu'il faloit auparavant que tout fût approuvé en *Eſpagne* par l'Empereur. Sur ces entrefaites il s'éleva quelques demêlés entre *Pizarre* & *Almagro* au ſujet des limites de leurs Gouvernemens. Mais cela fut appaiſé pour lors, & *Pizarre* retourna vers la Côte, afin de prendre les meſures néceſſaires pour la fondation de *Lima*, & donner une forme ſtable aux affaires de ce Pays. *Almagro* de ſon côté paſſa dans le Royaume de *Chily*, dont il fit la conquête avec d'autant plus de facilité, qu'il étoit ſecon-
1535. dé par *Manco Inca*, qui tâchoit de gagner l'amitié des *Eſpagnols* pour recouvrer ſon Empire.

Ce Prince comprenant la vanité des eſpérances qu'il avoit conçues de ſon rétabliſſement par des voyes amiables, tomba tout à coup ſur *Cuzco* avec 200000 *Indiens*, reſolu de maſſacrer tous les *Eſpagnols* qui s'y trouveroient; mais il y en avoit fort peu, & à peine 200 dont 80 étoient gens de cheval & 120 fantaſſins, tous ſous les ordres de *Hernando Pizarro*, frere de *D. François* qui lui avoit confié le gouvernement de cette Capitale. Les *Indiens* après divers aſſauts emporterent la plus grande partie de la Ville, s'emparerent de la Forteresſe, & reſſerrerent tellement les *Eſpagnols* que peu s'en falut qu'ils n'abandonnaſſent tout-à-fait la Ville: mais honteux de perdre le fruit de tant d'heureux ſuccès, ils s'opiniâtrerent à ſa défenſe, & y réuſſirent; mais il en couta la vie à *Jean Pizarre*, auſſi frere de l'*Adelantade*. Les *Indiens* avoient en même tems attaqué *Lima*, mais ils y furent repouſſés par un bon nombre d'*Eſpagnols* qu'il y avoit. Cependant le ſiége de *Cuzco* duroit depuis un an. Cette poignée d'*Eſpagnols* qui ſe défendoit contre une multitude d'*Indiens*, conſervoit non ſeulement le poſte où elle avoit été reſſerrée, mais même en avoit repris pluſieurs; mais ces avantages ne les mettoient pas hors de danger. Les ſecours que *D. François Pizarre* avoit envoyés, n'avoient pu pénétrer. Les *Indiens* les avoient ſurpris dans un défilé

nom-

nommé *Parcos*, & les avoient taillés en piéces. Enfin *Almagro* arriva de retour du *Chily*, & *Manco-Ynca* desesperant alors du succès de son entreprise s'en désista, pour ne pas causer la ruine entiere de ses sujets, & se retira avec ceux qui le voulurent suivre dans les lieux les plus escarpés de la *Cordillere des Andes*, & s'établit dans celui qu'on nomme *Villca-pampa*.

Almagro prétendit que l'Empereur lui ayant accordé le Gouvernement de deux cens lieues de Pays vers le Sud à compter depuis les limites du Gouvernement de *Pizarre* vers le Sud, la Ville des Rois ou *Lima*, & *Cuzco*, lui appartenoient, & que le Gouvernement de *Pizarre* devoit se compter depuis l'Equinoxial, de 200 lieues qu'on lui avoit accordées d'abord, & ensuite de 70 autres qui y avoient été ajoûtées, lequel nombre se trouvoit complet dans les tours & les détours du chemin jusqu'à *Lima* exclusivement. Tel étoit le motif qui tira *Almagro* du *Chily*: il vint à *Cuzco* pour s'y faire recevoir Gouverneur; mais *Hernand Pizarre* qui l'étoit en vertu de la nomination de son frere, refusa de reconnoître *Almagro*; sur quoi celui-ci s'empara de la Ville de force, prit *Hernand* prisonnier avec plusieurs de ses partisans, & de-là nâquit la guerre civile, qui ne fut terminée que par la sanglante bataille des Salines ou *Cachipampa*, donnée le 6. d'Avril 1538; où *Almagro* plus foible en troupes que *Pizarre*, fut vaincu, mis en déroute, & tomba entre les mains de ce même *Hernand Pizarre* qu'il avoit fait prisonnier, & à qui il avoit rendu la liberté peu de jours auparavant. Celui-ci plus irrité que reconnoissant, fit étrangler cet illustre captif dans la même prison dont il avoit été tiré lui-même. 1538.

Les Partisans d'*Almagro* outrés de cette violence & de se voir traités comme des Rebelles, depossedés des terres & des *Indiens* qui leur avoient été accordés, allerent porter leurs plaintes en *Espagne*. *Hernand Pizarre* les suivit pour se justifier; mais les accusations furent trouvées si graves, qu'à son arrivée il fut arrêté & mis dans une prison où il resta vingt-trois ans.

François Pizarre que l'Empereur avoit décoré du titre de Marquis de *los Atabillos*, se voyant Gouverneur absolu de tout le *Perou*, envoya son frere *Gonsale Pizarre* avec quelques Soldats pour conquérir le *Pallao* & *las Charcas*. Ils y trouverent beaucoup de difficulté. Les *Indiens* du Pays se défendirent, & ayant poussé & enveloppé les *Espagnols* dans un lieu nommé *Chuquisaca*, ceux-ci faillirent à perir tous; mais enfin ils vinrent à bout de leur entreprise, se rendirent maîtres du Pays, & fonderent dans ce même lieu la Ville de la *Plata*, à 20 ou 25 lieues des Mines de *Potosi* ou *Potochi*, alors tout-à-fait inconnues.

D. François Pizarre Marquis de *los Atabillos*, considérant la vaste étendue de son Gouvernement, & ayant obtenu de la Cour une Patente qui

lui permettoit de donner à ſes freres telle part qu'il lui plaîroit de ce même Gouvernement, ceda celui de *Quito* au même *Gonſale Pizarre*. Dèsque celui-ci eut été reçu à *Quito* en qualité de Gouverneur il ſe diſpoſa à conquérir le Pays de la Canelle, à quoi il employa depuis le commencement
1539. de 1539 juſqu'en Juin 1542, ſoufrant des incommodités infinies & des travaux dont il échapa peu de ceux qui le ſuivoient. Parmi les circonſtances qui ſignalerent cette expédition, il ne faut pas oublier l'entrepriſe de *François* de *Orellana*, qui deſcendit juſqu'à la Mer par le Fleuve de *Marannon*. Nous en avons ſuffiſamment parlé ailleurs.

Ce fut pendant cette expédition qu'arriva la mort du Marquis *D. François Pizarre*, aſſaſſiné à *Lima* par un reſte du parti d'*Almagro*. Ceux-ci ſe voyant mépriſés, dépouillés de toute poſſeſſion, pauvres & miſerables, en un mot à demi proſcrits, ſe joignirent à *Diego de Almagro*, fils de l'*Adelantade* que *Hernand Pizarre* avoit fait étrangler, complotterent enſemble contre la vie du Marquis, & le complot réuſſit moins par leur prudence & par leurs forces, que par le mépris que le Marquis fit des avis qu'on lui en donna. Le 26 Juin 1541. 13 hommes du parti d'*Almagro* entrerent dans la maiſon du Marquis, & le poignarderent avec ceux qui étoient auprès de lui. C'eſt ainſi que périrent les deux Conquérans du *Perou*, dans le tems qu'ils commençoient à goûter les fruits de leur victoire & à jouir de la gloire de leurs conquêtes.

Lorſque *Pizarre* & *Almagro* ſe mirent en marche pour s'emparer de *Cuzco*, ils s'étoient aſſurés de tout le Pays qui s'étend depuis *Caxamarca* juſqu'à *Tumbez*; car pour peu que les *Eſpagnols* fiſſent mine d'approcher, tout ſe ſoumettoit. Arrivés à *Cuzco* ils commencerent à faire une repartition des Terres & des Lieux conquis entre les gens qui les accompagnoient & avoient contribué à la conquête. C'eſt de quoi il eſt bon d'avertir le Lecteur pour entendre mieux ce qui ſera dit dans la ſuite.

Les habitans du Royaume de *Quito* plus éloignés du gros des *Eſpagnols*, & conſervant plus fraîchement la mémoire de leurs anciens Souverains particuliers, que le peu de tems que les *Yncas* avoient regné chez eux, n'avoit pu effacer, voulurent profiter du changement arrivé aux affairespour retablir leur ancienne forme de Gouvernement; & les différens *Curacas* qui y aſpiroient, ſe mirent en devoir de defendre leurs libertés contre les *Eſpagnols*. Un de ces Prétendans nommé *Ruminnavi*, qui avoit été un des principaux Généraux d'*Atahuallpa*, plus hardi que les autres, avoit fait mourir tous les deſcendans de ce Prince, & tâchoit de ſe faire reconnoître pour Roi: cela inquiétoit *Pizarre*; d'ailleurs il étoit informé que *D. Pedro d'Alvarado* marchoit pour faire

la

la conquête de ce Royaume en vertu de la permiſſion que l'Empereur lui en avoit donnée en 1535. Pour prévenir les inconvéniens qui en pouvoient reſulter pour lui, il chargea *Almagro* & *Sebaſtien* de *Balalcazar* d'aller bien accompagnés au devant d'*Alvarado*, & d'entrer en pourparler avec lui.

Alvarado avoit abordé avec ſon monde à la côte de *Porto-Viejo*, & après des peines infinies pour traverſer la *Cordillere*, il étoit entré dans le Royaume de *Quito*. *Almagro* ſurvint bientôt après avec ſes Troupes, & les deux Armées ſe trouverent en préſence dans la plaine de *Riobamba*, tout près d'en venir à une bataille, ſi on n'avoit trouvé des voyes de conciliation; enfin *Alvarado* conſentit à ceder ſes Troupes, ſes chevaux, & ſes munitions pour la ſomme de 120000 piaſtres en or, moyennant quoi il s'en retourna dans ſon Gouvernement de *Guatemala*. *Sebaſtien de Belalcazar* étoit cependant occupé à detruire le parti de *Ruminnavi*, à quoi il réuſſit parfaitement, deſorte que tout le Royaume de *Quito* fut conquis & ſubjugué dans le court eſpace de tems que gouverna *Pizarre*, & cela ſans beaucoup de perte ni de dépenſe. Nous ne mettons point ici le Marquis de *los Atabillos* au nombre des Vicerois du *Perou*, vu qu'il n'en eut jamais le titre, & nous nous contenterons de dire qu'il en fut le premier Gouverneur.

CHRISTOFLE BACA DE CASTRO,

Deuxiéme Gouverneur du *Perou*.

DEs que les Partiſans d'*Almagro* eurent aſſaſſiné *François Pizarre*, ils proclamerent le jeune *D. Diego de Almagro* avec beaucoup de bruit & de tumulte. Le Corps de la Ville de *Lima* fut obligé de diſſimuler & d'agréer un Chef élevé par des factieux. Le nouveau Gouverneur notifia ſon Exaltation à la Ville de *Cuzco*, & autres lieux du *Perou*; il fut reconnu dans quelques-uns, & dans quelques autres il fut rejetté. *Peralvarez Holguin* s'étoit emparé de *Cuzco*, & s'y fit déclarer Capitaine-Général, en attendant qu'il plût à Sa Maj. Imp. de nommer un Gouverneur. Auſſi-tôt que le jeune *Almagro* eut été averti de cette démarche, il raſſembla des Troupes pour marcher contre cette Ville; mais à peine il étoit en chemin qu'il apprit que le Licentié *Chriſtofle Baca de Caſtro*, Auditeur de *Valladolid*, étoit arrivé à *Quito*, avec les pouvoirs neceſſaires pour informer du meurtre de *D. Diego Almagro* le Pere, & juger les coupables ſans appel: qu'outre cela ſes Patentes portoient

toient qu'au cas que *D. François Pizarre* ſe trouvât decedé ou qu'il vînt à déceder durant le tems de ſa Commiſſion, il lui ſuccederoit dans la charge de Gouverneur-Général juſqu'à ce que la Cour y pourvût autrement. Toutes les Provinces du *Perou* ſe ſoumirent à cette diſpoſition; mais *D. Diégo de Almagro* n'en pourſuivit pas moins ſon chemin, & obligea la Ville de *Cuzco* à le recevoir. Là, ſe voyant à la tête d'un aſſez bon nombre de gens, il reſolut de diſputer le terrain à *Baca de Caſtro*, nonobſtant les ordres du Roi & les forces dont il étoit appuyé.

Les deux Armées ſe rencontrerent dans la plaine de *Chupas* aux environs de *Guamanga*. *Baca de Caſtro* fit offrir une amniſtie générale au jeune *Almagro* & à tous ceux de ſon parti, pourvu qu'on mît bas les armes, & qu'on obéît aux ordres du Roi; mais le jeune-homme livré à de mauvais conſeils & entouré de brouillons, rejetta cette offre; deſorte qu'on en vint aux mains avec beaucoup de furie de part & d'autre, & avec perte de beaucoup de gens. La victoire balança aſſez longtems: enfin elle ſe déclara pour le parti du Roi, & ce jour, qui étoit le 16 Septembre 1542, vit détruire le parti des *Almagres*. Le jeune *Diégo* voyant ſes affaires ruinées prit la fuite aſſez mal accompagné, & à la faveur des ténébres il prit le chemin de *Cuzco*, laiſſant beaucoup de ſes partiſans entre les mains du vainqueur.

Pluſieurs ſe retirerent à *Guamanga*, mais ils n'en furent pas plus avancés; car y ayant été pris, *Baca de Caſtro* les fit tous pendre ou décoller. Le jeune *Almagro* ayant été pris eut le même ſort, ainſi que ceux qui avoient été pris avec lui. Il n'en échapa qu'un très-petit nombre, qui pour ſauver leur vie ſe retirerent dans les Montagnes chez *Manco Ynca*.

Cette victoire mit fin pour cette fois aux troubles du *Perou*. *Baca de Caſtro* ſongea à recompenſer ceux qui avoient bien ſervi dans cette occaſion: il fit une repartition des Terres & des *Indiens*; mais comme il n'en pouvoit pas donner à tous, il prévit qu'il y auroit bien des mécontens: pour qu'ils ne puſſent point remuer, il en forma des compagnies qu'il deſtina à peupler & à conquerir d'autres Pays, tels que les Provinces de *Pacamoro*, de *Mojos* dans le *Chily*, & de *Mullupampa*, moyennant quoi il gouverna en paix. Il fit des réglemens ſur la conduite des *Eſpagnols* & des *Indiens*, & s'appliqua ſurtout à faire inſtruire ces derniers de la vérité de la Religion Chrétienne. Tout cela joint à ſa capacité, ſa douceur & ſa modeſtie, le fit aimer de tout le monde, & l'on jouït dans tous ces Païs d'une grande tranquilité, juſqu'à ce qu'il ſurvint d'autres accidens qui brouillerent tout & rallumerent le feu de la Guerre civile, d'où naquirent la tirannie, les meurtres, & mille malheurs qui deſolerent ce Royaume aſſez long-

longtems. Cela commença à l'arrivée de *Blaſco Nunnez Vela*, qui ſuccéda à *Baca de Caſtro*; car n'étant pas ſatisfait de ſa conduite & le ſoupçonnant d'avoir part aux obſtacles qu'il rencontroit dans ſon Gouvernement, il le fit arrêter & conduire priſonnier ſur un Vaiſſeau, où il reſta juſqu'au tems où *Gonzale Pizarre* allant à *Lima* pour ſe faire recevoir Gouverneur-Général, & *Baca de Caſtro* n'ayant jamais voulu y donner ſon approbation il auroit été mis à mort, s'il ne s'étoit ſauvé ſur le Vaiſſeau où il avoit été arrêté, lequel le porta d'abord à *Panama*, d'où il paſſa en *Eſpagne*, où après avoir été quelque tems en priſon, il ſe juſtifia, & fut rétabli dans ſes emplois en même-tems qu'il recouvra ſa liberté.

BLASCO NUNNEZ VELA.

Troiſiéme Gouverneur & Capitaine-Général, Premier Preſident de l'Audience de Lima *& Premier Viceroi du* Perou.

ON avoit fait en *Eſpagne* pendant l'année 1542. diverſes Ordonnances pour empêcher l'oppreſſion des *Indiens*, & pour conſerver ces Peuples autant qu'il ſeroit poſſible. Et l'on avoit envoyé diverſes perſonnes de poids pour veiller à l'exécution de ces Ordonnances, leſquelles firent bien des mécontens, à cauſe des certains Articles, où il étoit dit que les *repartitions*, c'eſt-à-dire, les *Biens repartis*, ne paſſeroient point aux Deſcendans des Poſſeſſeurs actuels, & qu'on en dépouilleroit ceux qui avoient trempé dans les troubles précédens. Ce Réglement parut dur en ce qu'il expoſoit ces Conquérans, qui avoient ſi bien mérité de l'Etat, à ſe trouver ſans récompenſe, & leurs familles expoſées à une condition miſérable: deſorte que les gens ſages appréhendoient que cela ne fût une ſource de nouvelles révoltes.

Blaſco Nunnez Vela, Gentilhomme natif d'*Avila*, étoit principalement chargé de l'exécuion de ces Ordonnances, & pour lui donner plus d'autorité on avoit créé en ſa faveur la Dignité de Viceroi & de Préſident de l'Audience qu'on établiſſoit dans la Ville des Rois ou *Lima*, compoſée de quatre Auditeurs & du Viceroi. *Blaſco Nunnez* étoit un homme de mérite, mais d'ailleurs ſévere, ferme ou plutôt inflexible, incapable des diſtinguer les tems ni les circonſtances, d'écouter ni prieres ni remontrances, de conſidérer ni dommages ni préjudices, ni de prévoir les conſéquences qui peuvent reſulter de certaines diſpoſitions quand on en veut preſſer l'exécution d'une maniere trop abſolue. Cet homme tel que nous venons de le dépeindre, eut à peine débarqué

barqué au *Perou*, que ſans conſulter perſonne ni s'informer de rien, il publia les Ordonnances par-tout où il paſſa, & en recommanda l'obſervance d'un ton qui cauſa beaucoup d'agitation & d'inquietude, juſques-là qu'il y eut des Villes qui balancerent à le recevoir pour Viceroi; mais les gens ſages appaiſerent ces premiers mouvemens, & les déclarations réiterées de *Baca de Caſtro*, de lui remettre le Gouvernement dès qu'il arriveroit à *Lima*, ne contribuerent pas peu à contenir les eſprits. *Baca de Caſtro* tint parole; mais ſa ſoumiſſion, ni ſa fidelité n'empêcherent pas *Nunnez* de le ſoupçonner d'avoir part aux mouvemens qu'on avoit remarqués à l'occaſion des Ordonnances, & de le faire arrêter, comme nous l'avons déjà dit.

1544. Le nouveau Viceroi entra à *Lima* en 1544, & y fut reçu avec beaucoup de pompe; deſorte que ce fut à ſon entrée que commencerent les cérémonies qu'on a obſervées depuis à l'égard de tous les Vicerois du *Perou*. Mais tous ces honneurs n'empêcherent pas qu'on ne témoignât bientôt après combien ſa préſence étoit deſagréable, parce qu'il prit de nouvelles meſures pour faire exécuter le Réglement en queſtion ſi favorable aux *Indiens*, mais ſi préjudiciable aux *Eſpagnols*, qui n'étoient à leur aiſe que par le bénéfice des repartitions, & qui perdoient tout en les perdant. Ce fut-là ce qui donna lieu au ſoulevement général qu'il y eut bientôt après. En effet le bruit s'étant répandu de tous côtés que le Viceroi hazarderoit tout pour l'exécution des Ordonnances, & que les offres qu'il faiſoit de permettre qu'on envoyât en *Eſpagne* pour y faire des remontrances & obtenir la revocation desdites Ordonnances, n'étoient qu'un leurre pour endormir les habitans & les empêcher de s'oppoſer de bonne heure à ſes meſures. *Gonzale Pizarre* voyant l'effet que cela faiſoit ſur les eſprits, ſe rendit à *Cuzco*, & s'y fit déclarer Procureur-Général & Juge-Majeur des *Colonies Eſpagnoles* du *Perou*, pour ſuſpendre, diſoit-il, l'exécution des Ordonnances, juſqu'à ce que très-humbles remontrances euſſent été faites au Roi ſur le préjudice qui en réſultoit pour ſes ſujets. Auſſitôt il lui vint des gens de toutes parts, dont il compoſa une Armée, ſous prétexte de la ſureté de ſa perſonne dans l'exercice de l'emploi qu'on venoit de lui confier pour le ſalut public. Cette Armée conſiſtoit en 500 *Eſpagnols* d'élite, & en plus de 20000 *Indiens*, bien pourvus d'Artillerie & de Munitions. *Gonzale Pizarre* à la tête de ces troupes ſe mit en marche vers *Lima*.

Les circonſtances ne pouvoient être plus favorables pour lui; car outre que le Viceroi étoit deteſté à cauſe de ſa dureté & de ſa ſévérité naturelle, il venoit de commettre une action atroce, qui avoit achevé de le perdre dans l'eſprit des habitans: c'étoit le meurtre du Facteur de *Lima*, *Illan Suarez de Carvajal*,

vajal, que le Viceroi & ceux de ſa famille avoient poignardé, parce qu'ils le ſoupçonnoient d'être du nombre des mécontens. Le peuple de *Lima* n'attendoit qu'une occaſion favorable pour faire éclater ſon indignation contre *Blaſco Nunnez*. Cependant *Pizarre* s'avançoit plus pour diſputer le commandement au Viceroi, que pour remplir l'objet de la commiſſion dont les Villes l'avoient chargé, qui étoit de pacifier les choſes, & de chercher des voyes d'accommodement en attendant la revocation du Réglement touchant l'abolition des repartitions. Le Viceroi, bien informé des deſſeins de *Pizarre*, réſolut de ſe fortifier dans *Lima* & de s'y défendre; mais il s'apperçut bientôt que cela étoit impoſſible avec le peu de gens qui lui reſtoient fidéles. Il ſe détermina donc à partir par mer, & à emmener l'Audience à *Truxillo*; mais les Auditeurs déjà dégoûtés de lui, & d'intelligence avec *Pizarre*, refuſerent de le ſuivre. Les choſes s'aigrirent à tel point entre le Viceroi & les Auditeurs, que ceux-ci le firent arrêter, & déciderent qu'il ſeroit envoyé en *Eſpagne*, eſpérant que ſon départ appaiſeroit les troubles & diſſiperoit les attroupemens, qui tenoient tous les bons ſerviteurs du Roi dans une continuelle inquiétude. Le Viceroi fut donc embarqué avec l'Auditeur *Alvarez*, qu'on lui avoit donné pour l'accompagner, & le faire bien garder. Cet Auditeur étoit un de ceux qui avoit le plus contribué à le faire arrêter; cependant à peine le Vaiſſeau eut mis à la voile, qu'il fit mettre le Viceroi en liberté, le reconnut pour ſon ſupérieur, & lui demanda pardon de ce qu'il avoit fait contre ſon ſervice. *Blaſco de Nunnez* devenu Maître du Vaiſſeau fit gouverner vers *Tumbez* où il vint débarquer, & commença à raſſembler du monde pour s'oppoſer aux deſſeins de *Pizarre*.

Auſſi-tôt après le départ du Viceroi, *Pizarre* s'étoit approché de *Lima* avec ſon Armée, qui s'étoit beaucoup accrue, les uns venant le joindre en haine du Viceroi, les autres par la crainte de ſes forces. Dès qu'il ſe vit maître de *Lima* il obligea l'Audience & le Corps de Ville à le reconnoître pour Gouverneur-Général, ce qui fut exécuté à la fin d'Octobre 1544. alléguant pour ſon droit le Teſtament du Marquis ſon frere, qui l'avoit nommé pour ſon Succeſſeur en vertu du pouvoir qui lui avoit été accordé de nommer aux Gouvernemens, ce qui devoit auſſi s'entendre du Gouvernement-Général. Cependant le Viceroi craignant que *Pizarre*, qui s'étoit rendu maître de la Flotte, n'envoyât des gens de guerre par mer pour l'enlever à *Tumbez*, ſe retira à *Quito*, où il fut reçu à bras ouverts; & y ayant raſſemblé environ deux cens Soldats, il marcha à *St. Michel de Piura*, pour y groſſir ſa troupe des gens qui arrivoient continuellement au *Perou*, & qui étoient obligés néceſſairement de paſſer par-là. De cette maniere il parvint à

ramaſſer environ 500 hommes. Mais *Pizarre* ne lui donna pas le tems de ſe fortifier davantage, & réſolut de l'aller ſurprendre.

Dans cette vue il s'embarqua au *Callao* au mois de Mars 1545 avec 600 hommes de guerre tant Infanterie que Cavalerie, & ayant débarqué à *Santa*, il marcha vers *St. Michel de Piura*. Le Viceroi ne jugea pas à propos de l'attendre, & reprit le chemin de *Quito* avec ſa troupe, pour ne pas s'expoſer à un combat avec ſi peu d'apparence de ſuccès. *Pizarre* le ſuivit à grandes journées, & atteignit même ſon arriere-garde qu'il défit, & s'empara d'une partie du bagage. La petite Armée du Viceroi fut preſque diſſipée dans cette marche; ſes gens haraſſés de fatigue & travaillés de la faim reſtoient en arriere par pelotons. *Pizarre* les renvoyoit dans les Villes du *Perou* où les faiſoit paſſer au fil de l'épée, ſelon qu'ils lui étoient plus ou moins ſuſpects. Le Viceroi ne fit que paſſer à *Quito* & prit le chemin de *Paſto*, d'où il ſe retira à *Popayan*. *Pizarre* le ſuivit plus de vingt lieues au-delà de *Paſto*, & content de l'avoir chaſſé hors des limites du *Perou*, il retourna à *Quito*, d'où il envoya ordre à la Flotte de faire voile à *Panama*, pour empêcher que *Blaſco Nunnez* n'y fît des levées de troupes par le moyen de deux Capitaines qu'il y avoit laiſſés. En arrivant dans le Golfe de *Panama*, la Flotte mit 200 hommes à terre. Les habitans de cette Ville voyant une Eſcadre de 13 à 14 Voiles, qui débarquoit des gens de guerre pour s'emparer de la Place, prirent les armes pour ſe défendre, & l'on étoit près d'en venir aux mains, lorſque des Religieux s'entremirent d'un accommodement, & l'on convint que chacun mettroit bas les armes. *Pedro de Hinojoſa*, Commandant de l'Eſcadre de *Pizarre*, entra dans la Ville avec 30 hommes, comme on en étoit convenu, & diſſipa les partiſans du Viceroi, leur enleva près de 200 hommes de recrues qu'ils avoient engagés pour ſon ſervice, & les fit embarquer ſur ſa Flotte, qui retourna au *Perou*, tandiſque les deux Capitaines recruteurs alloient rejoindre le Viceroi.

Pendant ce tems-là il ſe paſſoit des choſes à la *Plata* qui eurent des ſuites plus fâcheuſes. *Pizarre* avoit établi *François d'Almendras* pour ſon Lieutenant dans cette Ville. Celui-ci avoit fait étrangler ſans aucune raiſon *Gomez de Luna*, l'un des principaux citoyens. Cette cruauté ſouleva les habitans: ils prirent les armes ſous la conduite de *Diego Centeno*, ſe ſaiſirent d'*Almendras* & le firent pendre juridiquement. *Diego Centeno* prevoyant la colere de *Pizarre* tâcha de ſe fortifier & de maintenir le parti du Roi. Mais *Pizarre* informé de ſes deſſeins envoya *François de Carvajal* l'un de ſes Généraux avec des troupes pour réduire les habitans de la *Plata*, qui n'oſerent l'attendre & s'enfuirent où ils purent. *François de Carvajal*, naturellement avare

&

& feroce, exerça de grandes cruautés sur ceux de ces pauvres gens qu'il rencontra en chemin accablés de faim & de lassitude.

Pendant que *Pizarre* étoit à *Quito*, le Viceroi ramassoit à *Popayan* tout ce qu'il pouvoit de gens de guerre pour rentrer dans le *Perou*; & se croyant déjà assez fort pour commencer à se mettre en campagne, il prit la route de *Quito* avec d'autant plus de confiance qu'il croyoit que *Pizarre* s'éloignoit de cette Province. Celui-ci étoit en effet déjà en marche pour s'en retourner; mais ayant appris dès la troisiéme ou quatriéme journée de chemin la marche du Viceroi, il s'arrêta faisant courir le bruit qu'il étoit malade, & rebroussa avec 700 hommes qu'il avoit pour tomber sur le Viceroi. Au milieu du Mois de Janvier de l'an 1545. le Viceroi entra dans la plaine d'*Inna Quito*, où *Pizarre* étoit déjà arrivé; & quoique les troupes de celui-ci fussent superieures en nombre à celles de *Blasco Nunnez*, ce Viceroi s'étoit trop avancé pour pouvoir éviter la bataille. Elle se donna le 19. de Janvier. On combattit de part & d'autre avec beaucoup de valeur, mais avec un succès bien different. L'Armée Royale fut défaite, le Viceroi tué avec plusieurs des principaux Officiers. La victoire fut complette: les gens de *Pizarre* altérés de sang, vengerent dans cette journée leurs inimitiés particulieres & ne firent quartier à personne; peu échapperent à leur cruauté. Le Viceroi fut égorgé de sang froid par un Esclave par ordre de *Benoit Suarez de Carvajal*, en vengeance de la mort de son frere *Illan Suarez* Facteur de *Lima*.

La mort de *Blasco Nunnez* & la défaite de ses troupes rendirent *Gonzale Pizarre* possesseur paisible du Gouvernement-General de ces Royaumes. Il se hâta de se rendre à *Truxillo* d'où il passa à la Ville des Rois, dans laquelle il établit sa résidence, après y avoir fait une entrée magnifique. Il envoya des Agens en *Espagne* pour justifier sa conduite, & en demander l'approbation, ou une abolition de ce qui s'étoit passé. En attendant il s'appliquoit aux affaires du dedans, & tâchoit d'affermir l'autorité qu'il s'étoit acquise. Il donna ses ordres pour faire exécuter les ordonnances dans les points qui n'étoient pas préjudiciables à ceux qui possédoient des biens. Ses Amis, mais surtout *François de Carvajal*, voyant que tout lui obéissoit, le solliciterent de se faire Roi; mais soit par respect pour son Souverain, soit qu'il craignît l'inconstance du peuple, il rejetta ce conseil, ce qui fit qu'on le taxa d'être moins entreprenant qu'ambitieux.

On ne sauroit dire la quantité de meurtres qui se commirent à l'abri de cette rebellion. Chaque parti punissoit de mort non seulement ceux qui passoient dans le parti contraire, mais leurs propres gens sur le moindre

ſoupçon. Chacun traitoit de traîtres ceux du parti oppoſé, & la clique de *Pizarre* ne ſe diſoit pas moins fidéle au Roi que celle du Viceroi. En un mot c'étoit compaſſion de voir les cruautés qui ſe commettoient ſous ces divers prétextes, outre le ſang qu'on répandoit dans les combats.

LE LICENCIÉ PEDRO DE LA GASCA.

IV. Gouverneur & Capitaine-Général du *Perou*. II. Preſident de l'Audience de *Lima*.

L'Empereur étoit en *Allemagne* lorſque la nouvelle des troubles du *Perou* arriva en *Eſpagne*. Le Conſeil après une mûre délibération nomma pour Preſident de l'Audience de *Lima* & Gouverneur du *Perou* le Licencié *Pedro de la Gaſca*, natif de *Navarregadilla* dans le Diocéſe d'*Avila*, lequel avoit été Doyen du Collége de *St. Barthelemi* de *Salamanque*, & qui l'étoit alors du Suprême Tribunal de l'*Inquiſition*. Il fut chargé de pacifier les troubles du *Perou*, avec des pouvoirs très-amples, qui lui furent confirmés par l'Empereur au Mois de Février 1546. *La Gasca* partit par un vent favorable, & arriva heureuſement à *Panama*. Il gagna par ſes manieres affables les Officiers de *Pizarre* qui ſe trouvoient dans ces quartiers-là, & dépêcha à *Pizarre* même *Pedro Fernandez Pan y agua* avec une Lettre de l'Empereur, accompagnée d'une autre de ſa propre main, pour lui notifier le choix que *Sa Maj. Imp.* avoit jugé à propos de faire de lui pour établir le Gouvernement du *Perou* ſur un pied ſtable, les pouvoirs dont il étoit revêtu pour pardonner toutes les fautes paſſées à ceux qui ſe ſoumettroient aux ordres du Souverain, & pour récompenſer tous ceux qui s'étoient diſtingués dans la conquête de cet Empire. Dès-que *Pizarre* fut informé de l'arrivée du Préſident à *Panama*, il aſſembla ſes principaux confidens, parmi leſquels étoient le Licencié *Cepeda* Doyen des Auditeurs de *Lima*, qui avoit été le plus contraire au Viceroi, & le Licencié *Benoît Suarez de Carvajal*. Après bien des débats, on s'en tint au ſentiment de *Pizarre*, dicté par ſon ambition & appuyé des raiſons de *Cepada*, ſavoir de fermer l'entrée du *Perou* au Preſident. Quelques-uns ajoûtent que *François de Carvajal* avec cette liberté militaire qui lui étoit ordinaire, lui dit que puiſque *La Gasca* venoit pardonner les folies paſſées, & abolir les ordonnances qui avoient donné lieu à la priſe d'armes, il faloit l'aller recevoir en triomphe, & s'il étoit poſſible lui faire un chemin pavé d'or & d'argent, tant ce qu'il offroit étoit avantageux. Mais *Pizarre* avoit

avoit trop goûté les douceurs du commandement pour y renoncer avec tant de facilité, dans un tems où il lui ſembloit aiſé de le conſerver: il rejetta donc un avis qui lui paroiſſoit indigne de ſa réputation, mais qui en effet étoit le ſeul qui convînt à ſon honneur & à ſa fortune. Fortifié dans ſa reſolution enſuite de ce conſeil & de pluſieurs autres tenus ſur le même ſujet, il renvoya au Mois de Janvier 1547 *Pan y agua* au Préſident avec une reponſe conforme à ſes diſpoſitions.

L'Eſcadre de *Pizarre* étoit à l'ancre devant *Panama* lorſque *La Gasca* arriva dans cette Ville. *Pedro de Hinojoſa* qui la commandoit fut fort careſſé par ce Preſident, qui lui communiqua les ordres qu'il avoit de l'Empereur de pardonner tout le paſſé, & de ſuſpendre les ordonnances qui avoient cauſé les troubles. Sur cela *Hinojoſa* ayant conſulté avec ſes Capitaines, il fut reſolu d'un commun accord qu'on reconnoîtroit *La Gasca* pour légitime Gouverneur du *Perou*, & qu'on ſe ſoumettroit à ſon autorité. En conſequence de cette reſolution on remit au Préſident la diſpoſition de l'Eſcadre. *La Gasca* loua la fidelité des Officiers & les confirma tous dans leurs emplois. En même-tems il dépêcha quatre Vaiſſeaux pour aller le long des côtes du *Perou* publier la nouvelle du pardon général & de l'abolition des Ordonnances, & il écrivit en conformité à tous les Gouverneurs particuliers & aux principaux habitans du Pays. Les Officiers des Vaiſſeaux s'acquitterent ſi bien de leur commiſſion, qu'en peu de tems cette nouvelle fut répandue dans tout le *Perou*. Auſſitôt les Villes, les Gouverneurs & les Capitaines commencerent à ſe déclarer en faveur de *La Gasca*, qui informé de ces bonnes diſpoſitions partit de *Panama*, & ſe rendit à *Tumbez*, où il fut joint par 500 hommes de guerre, avec leſquels il paſſa à *Truxillo*. Là ayant appris que toutes les Provinces des montagnes s'étoient déclarées pour lui, il ordonna qu'on y raſſemblât tout ce qu'il y auroit de gens de guerre, & qu'on leur donnât la Province de *Xauxa* pour rendez-vous, & il s'y rendit enſuite lui-même avec ce qu'il avoit de gens auprès de lui.

Pizarre vit bien que le Préſident n'étoit pas diſpoſé à lui ceder le terrain, & qu'il faudroit en découdre: il leva donc des troupes, & ſe mit à la tête d'environ mille hommes, qui le ſuivoient à contrecœur, & qui malgré les menaces d'être punis de mort, ne laiſſoient pas de deſerter dès-qu'il s'en préſentoit l'occaſion. La crainte de ſe trouver preſque ſeul obligea *Pizarre* à quitter *Lima*, eſpérant que l'éloignement retiendroit ſes gens ſous ſes drapeaux. Il ſe retira à *Arequipa*, ſans neanmoins réuſſir dans ce qu'il s'étoit propoſé, car il ne ſe trouva bientôt plus qu'à la tête de 300 hommes; & quoiqu'il fût joint à *Arequipa* par *Jean d'Acoſta* l'un de ſes plus intimes confidens avec un peu plus de cent

hommes, tout cela ne ſuffiſoit pas pour arrêter les forces du Préſident, qui étoient très-conſidérables. Il ſe vit donc obligé de ſe retirer ou dans le *Chily*, ou vers la Riviere de *la Plata*, en traverſant les lieux les plus rudes de la *Cordillere* des *Andes*.

Avant que de partir de *Lima Gonzale Pizarre* chargea le Licencié *Cepeda* d'aſſembler tous les Gens de Loix de cette Ville, fit faire le procès au Préſident de *La Gasca*, & à tous ſes adhérens, & les fit condanner à la mort comme traîtres & perturbateurs du repos public.

Après cette ſcéne *Pizarre* ſe mit en marche, & apprit que *Diégo Centeno*, le même qui avoit couru de ſi grands dangers pour maintenir le parti du Roi dans le tems des troubles ſuſcités contre le Viceroi *Blasco Nunnez Vela*, avoit raſſemblé 1200 hommes bien armés des Villes de *Cuzco*, *Arequipa* & *la Plata*, & qu'il étoit en mouvement pour lui couper le paſſage de la *Lagune* de *Titi-caca* qu'il faloit que *Pizarre* paſſât. Bientôt il fut averti que *Centeno* après avoir brulé le pont du *Deſaguadere* de cette *Lagune* s'avançoit à ſa rencontre. *Pizarre* ſe trouva alors aſſez embarraſſé, n'ayant qu'une poignée de gens contre de ſi grandes forces. Il tâcha d'abord de gagner *Centeno* par des promeſſes, ou de l'amuſer juſqu'à ce qu'il pût être joint par quelque renfort, ou que la deſertion diminuât les forces de ſon ennemi; mais rien de tout cela ne lui ayant réuſſi, il reſolut de pourſuivre ſa marche & de tout hazarder pour ſortir de cet embarras. Le 20 d'Octobre 1547 les deux partis ſe rencontrerent dans la plaine de *Guarina*, & combattirent avec tant de ſuccès pour *Pizarre*, qu'avec 487 hommes il en défit plus de 900, dont 350 furent tués, & beaucoup de bleſſés & de priſonniers, au-lieu que *Pizarre* ne perdit pas 100 hommes. Il fut redevable de cette victoire aux bonnes diſpoſitions de *Carvajal*. Après cela *Pizarre* changea de penſée, & au-lieu de continuer ſa retraite, il reſolut de marcher à *Cuzco*, après avoir envoyé ſes Capitaines dans cette Ville, & dans celles de *la Plata* & *d'Arequipa*, pour y ramaſſer de l'argent & des munitions, & pour maintenir ces Villes dans ſon parti. Il fit lui-même une entrée triomphante dans *Cuzco*, où il avoit tout ordonné pour cette cérémonie.

Le Preſident de *La Gasca* fut fort étonné de la défaite de *Centeno*, dont la nouvelle lui vint dans un tems que ſes amis lui conſeilloient de congédier ſon Armée, ſous prétexte que *Centeno* étoit plus que ſuffiſant pour détruire le parti de *Pizarre*. Il vit combien il importoit de faire diligence pour arrêter les progrès de l'Ennemi, & il donna ordre à ſes troupes de marcher. Cela fut exécuté le 29 de Décembre 1547. Toute l'Armée conſiſtoit en 400 Chevaux, 700 Arquebuſiers & 500 Piquiers. Elle entra

tra dans la Province d'*Andaguaylas*, où elle s'arrêta pour laiſſer paſſer les neiges & la rigueur de l'Hiver. Elle fut jointe par l'Adelantade *Sebaſtien de Belalcazar*, *Diego Centeno*, *Pedro de Valdivia* Gouverneur du *Chily*, & par pluſieurs autres avec leurs gens, & continua ſa marche vers *Cuzco*. Arrivée au bord de l'*Apurimac*, il fut queſtion de paſſer ce Fleuve, ce qui n'étoit pas aiſé, puiſque cent hommes de l'autre côté ſuffiſoient pour empêcher ce paſſage. Le Préſident pour tromper *Pizarre* ordonna qu'on jettât quatre ponts ſur la Riviere, à une certaine diſtance les uns des autres. Mais quand il falut paſſer, les *Indiens* donnerent avis à *Pizarre* que ſon Concurrent alloit faire défiler ſes Troupes par le pont qu'il avoit à *Cotabamba*. D'autres *Indiens* joints aux Coureurs de *Pizarre* brulerent une partie de ce pont, qui n'étoit pas encore entierement achevé: mais l'heure étoit venue où *Pizarre* devoit porter la peine de ſa témérité; car ſoit qu'il manquât de vigilance, ou qu'il prît le change, l'Armée Royale paſſa le Fleuve, avec tout le bagage.

Dès-que les Troupes Royales eurent franchi ce dangereux paſſage, elles marcherent à petites journées vers *Cuzco*, & *Pizarre* qui s'étoit retiré dans cette Ville, reſolut de les aller combattre dans la plaine de *Xaquixaguana*, qui eſt à quatre lieues de cette-Ville. *Carvajal* n'étoit pas de ce ſentiment, & ne trouvoit pas prudent qu'on abandonnât tout au ſort d'un combat, qui même ne convenoit point à leurs affaires. Mais *Pizarre*, enflé du ſuccès de la journée de *Guarina*, ne voulut point écouter *Carvajal*, & ſortit de *Cuzco* à la tête de 900 bons Soldats. Les deux Armées ſe rencontrerent le 9 Avril 1548. 1548. dans la plaine de *Xaquixaguana*, où chacun prit le poſte qui lui convenoit le mieux. Les gens de *Pizarre*, dégoûtés de lui & de ſes cruautés, paſſerent en partie dès la premiere charge ſous les drapeaux des Troupes Royales. Cette deſertion gagna quelques-uns des principaux Chefs, entre autres le Licencié *Cepeda*, qui avoit quitté le Barreau pour prendre le parti des Armes, & avoit fomenté juſques-là l'ambition de *Pizarre*, eſpérant de ſe rendre neceſſaire & de s'élever à la faveur des troubles. En peu de tems *Pizarre* ſe trouva presque ſeul, n'ayant autour de lui que quelques-uns de ſes principaux Officiers, qui furent auſſi-tôt pris, tout le reſte étoit ou déſerté ou en fuite. *Pizarre* voyant alors qu'il ne lui reſtoit d'autre parti que celui de fuir ou de ſe rendre, choiſit ce dernier, ſe figurant ſans-doute qu'il s'attireroit quelque compaſſion. Il fut préſenté au Preſident. *La Gaſca*, après l'avoir regardé avec mepris & lui avoir reproché ſa révolte obſtinée, lui ordonna de ſe retirer, irrité des reponſes hautaines que *Pizarre* lui fit. Par ordre du même Preſident il fut gardé avec une extrême attention. *Carvajal*, qui avoit pris

pris le parti de la fuite, fut pris le même jour par des Soldats, qui l'auroient mis en piéces pour ſe venger des rigueurs qu'il avoit exercées ſur diverſes perſonnes de leur parti, s'ils n'en avoient été empêchés par leurs Officiers, qui eurent bien de la peine à les contenir le long du chemin, le chargeant d'injures & de coups, & toujours près de l'aſſommer. Pluſieurs autres fuyards furent auſſi pris; deſorte que ce jour-là, 9 Avril à 10 heures du matin, il ne reſtoit pas le moindre veſtige d'un parti qui avoit fait trembler tout le *Perou* ſans qu'il en coutât plus d'un homme au Vainqueur, & 10 à 12 du côté de *Pizarre*: choſe rare dans un combat entre Citoyens animés par la haine & la vengeance.

Le lendemain *Pizarre* eut la tête tranchée ſur le champ de bataille: il n'avoit pas encore 42 deux ans accomplis. *François Carvajal* qui en avoit 84, & quelques autres Chefs, furent pendus. Les maiſons que *Pizarre* avoit à *Cuſco* & à *Lima* furent raſées, & on y ſema du ſel; on y éleva des colonnes de marbre avec des inſcriptions relatives au crime de *Gonzale Pizarre*. Celles qui furent élevées à *Lima* ſe voyent encore à-préſent en entier.

Le Préſident ſe rendit enſuite à *Cuzco*, ou il fit punir ce qui reſtoit des chefs, & les plus coupables parmi les autres rebelles. Les uns furent pendus, les autres fuſtigés & envoyés aux Galeres Les *Indiens* furent fort ſcandaliſés du premier ſuplice, dont ils n'avoient jamais vu d'exemple. Ceux des rebelles qui étoient morts dans les combats ou de mort naturelle furent déclarés traîtres, & leur memoire fut flétrie. Après que la juſtice eut été ſatisfaite par ces exemples de ſévérité, le Préſident fit publier par-tout un pardon général pour tous ceux qui avoient trempé dans la rebellion directement ou indirectement, & l'on fit de grandes réjouiſſances à *Cuzco* à cauſe de la pacification du Royaume.

Le Préſident n'oublia pas les ſervices de ceux qui l'avoient ſecondé dans cette importante affaire. Il confera à *Pedro de Valdivia* le Gouvernement du *Chily*, qu'il poſſedoit à-la-vérité, mais ſans aucun titre légitime. Il donna d'autres Gouvernemens aux autres principaux Capitaines. Il promit des terres aux autres Officiers de moindre rang; mais comme il n'en pouvoit pas donner à tous ceux qui en prétendoient, chacun vantant ſes ſervices au-deſſus des autres, il s'aviſa pour ſortir de cet embarras de partir de *Cuzco*, défendant qu'on l'accompagnât, & ſe rendit au Bourg de *Guaymarina* à 12 lieues de *Cuzco*. Là il s'aboucha avec l'Archevêque de cette Ville, & ils firent enſemble la repartition de 150 portions de terre qui valoient deux millions & demi de rente annuelle. La *Gaſca* chargea l'Archevêque de publier cette repartition douze ou quinze jours après qu'il ſeroit parti de ce Bourg. Il prit cet arrangement pour évi-

éviter les plaintes qu'il prévoyoit que lui feroient ceux qui n'avoient point de part à la repartition, dont la publication ſe fit à *Cuzco* le 24 d'Août 1548, conformément aux intentions du Préſident. Ceux qui l'avoient aidé à reduire *Pizarro*, & s'étoient déclarés contre ce Rebelle dès le commencement des troubles, furent presque les ſeuls récompenſés, deſorte qu'il reſta peu pour les anciens Conquerans; ſur quoi il s'éleva de nouveaux troubles, qui furent auſſitôt étoufés par la prompte punition des coupables, & leur ſuplice contint les autres mecontens; enſuite, pour contenter ceux qui avoient le plus de raiſon de ſe plaindre, on leur fit epouſer les veuves de ceux qui étoient morts dans la guerre, & qui avoient poſſedé des Commanderies; mais cela ne ſuffit pas pour les ſatisfaire tous.

Le 17 de Septembre de la même année le Préſident *La Gaſca* fit ſon entrée à *Lima*, après avoir auparavant donné les ordres neceſſaires pour bâtir la Ville de *La Paz*, en mémoire du rétabliſſement du repos public. Il fut reçu avec un applaudiſſement général des habitans de *Lima*, & rendit à l'Audience de cette Ville ſa premiere activité. Il s'appliqua enſuite aux ſoins du Gouvernement, publia des ordonnances pour l'inſtruction des *Indiens* dans la Foi Chrétienne, & fit pluſieurs autres bons réglemens. 1538.

La Gaſca étoit un homme né presque ſans ambition, qui n'avoit accepté l'emploi qu'il exerçoit que par reſpect pour les ordres du Roi, & à condition qu'il pourroit revenir en *Eſpagne* auſſitôt que les affaires du *Perou* ſeroient pacifiées. Il profita de cette grace, auſſitôt qu'il put. Pendant qu'il ſe diſpoſoit au départ, il vint à vaquer quelques repartitions: ſoudain les prétendans ſe preſenterent en grand nombre; mais il uſa dans cette occaſion de la même défaite qu'il avoit pratiquée la premiere fois, & donna des eſpérances à chacun. Enſuite il dreſſa un Mémoire qu'il cacheta & remit à l'Audience, ſouhaitant qu'il ne fût ouvert que huit jours après ſon départ de *Lima*. Il laiſſa le Gouvernement du Royaume à l'Audience; la conquête du *Tucuman* au Capitaine *Juan Nunez de Prado;* celle de *Chaquimayo* à *Diego Palamino*, & celle de *Chunchos* à *François Hernandez Giron*, & diſpoſa de tous les Corrégimens en faveur de ceux qui lui parurent les plus dignes de ces emplois. Après quoi il mit à la voile le 25 de Fevrier 1550. Huit jours après l'Audience ouvrit le Mémoire qu'il avoit laiſſé, & dont le contenu ſuſcita quelques troubles qui furent auſſitôt appaiſés. Arrivé en *Eſpagne La Gaſca* apprit que l'Empereur étoit en *Allemagne*; il y alla pour rendre compte de ſa conduite à ce Monarque, qui fut ſi ſatisfait de ſa prudence & de ſon zéle qu'il le nomma à l'Evêché de *Siguença*, où il mourut 1550.

rut en 1567, le 20 de Novembre, & fut enſeveli dans la grande Chapelle de la Paroiſſe de la *Madeleine de Valladolid*, qu'il avoit bâtie & dotée.

DON ANTONIO DE MENDOZA,

V. Gouverneur & Capitaine-Général, II. Viceroi du Perou, *& III. Preſident de l'Audience de* Lima.

CHarles-*Quint*, après la retraite de *La Gaſca*, nomma pour Viceroi du *Perou D. Ant. de Mendoza*, frere du Marquis de *Mondéjar*, qui étoit déjà Gouverneur de la Nouvelle *Eſpagne*, & dont la douceur, la prudence, la modération, le faiſoient aimer de tout le monde. Ces qualités étoient neceſſaires pour gouverner le *Perou*, où il y avoit tant de brouillons. Le Nouveau Viceroi arriva à *Lima* le 23 Decembre 1551, & y fut reçu avec de grandes démonſtrations de joye. Il donna, à l'occaſion de ſon entrée publique en cette Ville, une grande marque de modeſtie, c'eſt qu'il ne voulut jamais accepter le dais.

Le Viceroi ne ſe contenta pas d'entendre les divers rapports des perſonnes les plus éclairées ſur l'état des affaires du *Perou*, il envoya ſon fils dans les Provinces & Villes principales de ce Royaume pour prendre une connoiſſance exacte de leur commerce, de leurs mines, & des productions de leur terroir. Il en dreſſa des Mémoires exacts, qu'il eut ſoin d'envoyer à la Cour.

Le tempérament valetudinaire de ce Viceroi ne lui permit pas de faire dans ces Royaumes tous les changemens avantageux qu'il deſiroit. Ses infirmités s'augmenterent même à un tel point, qu'il fut obligé de ſe décharger des ſoins du Gouvernement, qu'il abandonna à l'Audience. Ce Tribunal eſſaya d'abolir le ſervice perſonel que les *Indiens* étoient tenus de rendre aux Poſſeſſeurs des terres reparties; ce qui étoit un des Articles des Ordonnances qui avoit le plus révolté les Conquérans de ces Contrées, & cette démarche donna lieu à de nouvelles émotions de la part des intéreſſés. *Louis de Vargas*, principal Auteur de ces mouvemens, fut la victime de ſa témérité, & il lui en couta la tête. Le Viceroi après avoir langui aſ-
1552. ſez longtems, expira enfin le 21 de Juillet 1552, généralement regretté; ſon corps fut inhumé dans la grande Egliſe.

Par

Par la mort du Viceroi l'Audience se trouva entierement chargée du gouvernement. Ce Tribunal pour pacifier les esprits dans la Province de *Charchas*, y envoya *Pedro de Hinojosa* pour Corrégidor. Cette nomination de *Hinojosa*, à qui l'on envioit d'ailleurs sa *repartition* qui étoit la plus grande de tout le Royaume, jointe aux fréquens démêlés que les habitans de *Los Charcas* avoient entr'eux, y avoit attiré beaucoup de Soldats, qui se trouvant alors oisifs & sans emploi couroient de côté & d'autre pour chercher de l'occupation, & se donnant tantôt à un parti tantôt à l'autre. *D. Sebastien de Castilla*, ennemi secret de *Hinojosa*, profita des offres que ces misérables lui faisoient de le servir; il se mit à leur tête, & ayant surpris ce Général dans la Ville de *La Plata*, il le massacra ainsi que son Lieutenant *Alonso de Castro*, le matin du 6 de Mars 1553. De-là ces factieux se rendirent sur la Place, & ramassant autant qu'il purent d'habitans, ils firent élire *D. Sebastien de Castille* pour Capitaine-Général & Juge Suprême; & aussi-tôt il donna avis de sa pré- 1553.
tendue Election à *Egas de Gusman*, qui étoit du complot & se tenoit à *Potosi*. Celui-ci le fit reconnoître dans cette Ville, & s'empara en même-tems des deniers du Roi, dont il tira plus d'un million & demi de Piastres. Cinq jours après, *Vasco Godinez*, qui avoit aussi eu bonne part à la conspiration, & qui tâchoit d'en tirer son avantage particulier par le moyen de ses amis, crut pouvoir en imposer à l'Audience, parce qu'il n'avoit pas été présent à l'assassinat de *Hinojosa*, & se porta pour vengeur de ce Général; & sous ce prétexte, ainsi que pour mettre la Ville de *La Plata* en liberté, il souleva contre *Sebastien de Castille* les mêmes Avanturiers qui avoient égorgé le Magistrat légitime, & assassina à son tour l'assassin. *Godinez* ne doutant point que l'Audience n'approuvât l'action qu'il venoit de faire: & en effet il auroit été avoué de ce Tribunal, s'il n'eût pas forcé le Corps de Ville de l'élire pour Corrégidor & Grand-Justicier de la Province sous le prétendu titre de Libérateur de la Patrie, & ensuite de lui confier les Repartitions, & les Mines qu'avoit possédé *Hinojosa*, lesquelles rapportoient 200000 écus annuellement, & étoient le principal objet de toutes ses machinations: mais pour mieux couvrir son jeu, il fit égorger ceux qui étoient dans sa confidence, sous prétexte qu'ils avoient eu part à l'assassinat de *Hinojosa*. Il traita de la même maniere *Egas de Guzman* & plusieurs autres, que ses gens firent mourir sous couleur qu'ils étoient traîtres au Roi.

Dès que la nouvelle de la révolte de *D. Sebastien de Castille* arriva à *Lima* & à *Cuzco*, on donna des ordres pour lever des troupes, afin de couper promtement racine au mal. Mais six jours après on eut avis que *Godinez* avoit tué *D. Sebastien* & appaisé ce soulévement: sur quoi on cessa la levée

des troupes; mais l'Audience nomma le Maréchal *D. Alonſe d'Alvarado* pour Juge Suprême, & l'envoya aux *Charcas* afin d'informer des aſſaſſinats & des ſoulévemens, & punir ceux qui y avoient eu part: en même-tems on lui envoya ſecrettement les proviſions de Corrégidor, de Juge Suprême & de Capitaine-Général de cette Province. *Alvarado* reçut ces dépêches à *La Paz*, d'où il ſe rendit à *Los Charcas*, pour y exécuter les ordres dont il étoit chargé. Là il attira par ſtratagême *Vaſco Godinez*, le ſaiſit, & l'ayant convaincu de ſes mauvaiſes actions, il le condanna à être écartelé, comme traître à Dieu, au Roi & à ſes Amis. Il exerça une ſemblable rigueur envers les complices de *Godinez*, & prit de ſi bonnes meſures qu'il ne lui en échapa aucun, deſorte qu'en peu de tems il extirpa tout ce qu'il y avoit de factieux, & pacifia le Pays.

Les ſemences de révolte ſubſiſtoient encore en d'autres lieux. Les malintentionnés prenoient toujours pour prétexte de leurs complots, que l'Audience faiſoit executer l'Ordonnance qui défendoit le ſervice perſonnel des *Indiens*. Ce fut ainſi que *François Hernandez Giron*, habitant de *Cuzco*, homme inquiet & factieux, cauſa une nouvelle révolution dans cette Ville, aſſiſté de
1553. quelques-uns de ſes amis. La nuit du 13 au 14 de Novembre 1553, les principaux Citoyens, & entre autres *Gil Ramirez Davalos*, Corrégidor de la Ville, ſe trouvant aſſemblés pour célébrer les nôces d'*Alonſo de Loayſa*, neveu de l'Archevêque de *Lima*, lequel épouſoit *Donna Marie de Caſtille*, niéce de *D. Balthaſar de Caſtille*, l'un & l'autre des plus illuſtres Maiſons de *Cuzco*, *Giron* entra dans la ſalle du feſtin nuptial, ſuivi de ceux de ſa clique, ſe ſaiſit du Corrégidor, & bleſſa mortellement le Capitaine *Juan Alonſo de Palomino*. Les autres convives échaperent comme ils purent. Dès que la nouvelle de cette violence ſe fut répandue dans la Ville, les principaux habitans en ſortirent la nuit même pour ſe retirer à *Lima*, de peur d'être enveloppés dans ce tumulte, & que l'iſſue ne leur fût fermée. Les conjurés reſterent les maîtres toute la nuit; mais le lendemain voyant que perſonne ne groſſiſſoit leur troupe, ils ouvrirent les priſons & s'aſſocierent tous les malfaiteurs qui y étoient détenus.

Les Conjurés voyant que les principaux habitans continuoient à ſortir de la Ville, accuſerent l'oncle de la mariée, *D. Balthazar de Caſtille*, & *Juan de Caceres*, Controlleur des Finances, d'avoir auſſi deſſein de ſortir, & pour les en empêcher *Giron* les envoya prendre par ſon Meſtre-de-Camp le Licencié *Diego d'Alvarado*. Celui-ci non ſeulement ſe ſaiſit de leurs perſonnes, mais même les fit étrangler & traîner leurs corps juſqu'à la Place. Ce ſpectacle épouvanta ſi fort les autres habitans, que pluſieurs, pour éviter un pareil ſort, ſe joignirent aux Rebelles. Au bout d'une quinzaine de jours *Giron* ſe voyant

voyant assez de monde força le Corps de Ville à le nommer Procureur-Général de tout le Royaume, Capitaine-Général & Juge Mayeur de *Cuzco*, afin, disoit-il, qu'il pût suplier Sa Majesté de desavouer les démarches que l'Audience faisoit pour éteindre les *Repartitions*, démarches si préjudiciables aux possesseurs des terres. Les Villes de *Guamanga & d'Arequipa* crurent qu'il leur convenoit de suivre l'exemple de *Cuzco* pour faire des représentations au Roi touchant la conduite de l'Audience, & envoyerent des Députés pour demander à faire cause commune: mais cette démarche fut desavouée par les principaux habitans de ces deux Villes, lesquels se retirerent à *Lima* pour n'être pas obligés de suivre le parti d'un traître & d'un assassin.

Giron ordonna que *Don Gil Ramirez Davalos*, Corrégidor de *Cuzco*, fût mené à 40 lieues hors de la Ville sur le chemin d'*Arequipa* pour aller ensuite où bon lui sembleroit, ce qui fut exécuté. Aussi-tôt que l'Audience eut reçu avis de ce soulévement, elle ordonna des levées de gens de guerre, & nomma pour Généraux en Chefs le Licencié *Santillan*, Auditeur du même Tribunal, & l'Archevêque de *Lima*, *D. Geronymo de Loyasa*. *Alonso d'Alvarado*, occupé à rechercher tous ceux qui avoient eu part aux troubles de *Los Charcas*, apprit ce qui se passoit à *Cuzco*. Aussi-tôt il abandonna toute autre affaire pour lever des Soldats, afin de fermer les passages aux Rebelles, qui aux nombre de plus de 400 hommes étoient en marche vers *Lima*, pour combattre les Troupes Royales, qu'ils appelloient par dérision l'*Armée des Auditeurs*, & pour s'emparer de cette Ville. Huit jours après la sortie de cette Armée de *Cuzco*, elle fut suivie par le Général *D. Diego d'Alvarado* à la tête de 200 hommes de plus. Ceux des habitans que *Giron* avoit laissés dans *Cuzco*, formerent une Compagnie & allerent joindre *Alonso d'Alvarado* aux *Charcas*. Dans le même-tems *Sancho de Ugarte*, Corrégidor de *La Paz*, marchoit avec 200 hommes au secours de *Cuzco*. Mais *Alvarado* voyant que les serviteurs du Roi n'effectueroient rien tant qu'ils seroient éparpillés en petits Corps, envoya ordre à ce Corrégidor de revenir dans sa juridiction & de se joindre à lui quand il passeroit par-là.

Cependant *Giron* arriva à *Guamanga*, qu'il trouva abandonné par la plus grande partie des habitans qui s'étoient retirés à *Lima*; il y fut joint par les petits détachemens qu'il avoit envoyés-là & à *Arequipa*, & continua sa marche avec des forces considérables, ayant plus de 700 hommes. Il déboucha dans la Plaine de *Pachacamac*, où étoit déjà l'Armée du Roi, qu'il avoit dessein de surprendre dans la nuit, ayant imaginé un stratagême singulier pour la mettre en déroute, ou du-moins dans un grand desordre: mais *Diego de Silva*, qui abandonna son parti ce jour-même, dérangea toutes ses

mesures, & l'obligea de renoncer à son dessein, supposant avec raison que *Silva* en étant instruit ne manqueroit pas d'en avertir les Chefs des Troupes Royales. La désertion de *Silva* fut suivie de celle de quantité de Soldats, qui partoient par pelotons du camp de *Giron*. Ce qui fit resoudre ce Chef à reprendre la route de *Cuzco*, de peur de se trouver dans le même cas que *Gonsale Pizarre*, vis-à-vis d'un Ennemi fort de plus de 1300 hommes. Si l'on eût chargé *Giron* dans sa retraite, c'étoit fait de lui; mais les Troupes du Roi avoient trop de Chefs pour faire des mouvemens promts: d'un côté l'Audience commandoit, de l'autre l'Auditeur *Santillan*, & enfin l'Archevêque de *Lima*, sans qu'ils pussent s'accorder sur des opérations qu'ils n'entendoient ni les uns ni les autres. L'Audience reconnut bientôt l'abus de cet arrangement, & prit d'autres mesures; elle rappella le Prelat & le Licencié sous pretexte que leur presence étoit nécessaire à *Lima*, & donna le Commandement-Général à *Paul de Menéses* Mestre-de-Camp, lui enjoignant de suivre l'Ennemi.

Giron s'appercevant de la lenteur de l'Armée du Roi, ne précipita point sa retraite, & la fit au petit pas, pillant tous les lieux par où il passoit, & rassemblant tous les Negres esclaves qu'il pouvoit trouver sur sa route, desorte qu'il en forma un Bataillon de 300 hommes. Le Maréchal *Alonse* d'*Alvarado*, que l'Audience avoit nommé General en Chef dans la Province des *Charcas*, se mit en marche à la tête de 700 hommes pour aller chercher les Rebelles; ses troupes grossirent en chemin jusqu'à 1200 hommes. *Giron* informé de ses desseins & de ses forces, sortit de la *Nasca* le 8 de May 1554, & vint se fortifier dans un endroit nommé *Chuquinga* près de la Riviere
1554. d'*Anavçay*, resolu de l'attendre dans un poste si avantageux, où il fit faire quelques fortifications. Les troupes d'*Alvarado* arriverent à l'autre bord de la Riviere, & malgré la difficulté du passage, malgré les avantages du poste que l'Ennemi occupoit, & les sentimens des Officiers qui ne croyoient pas qu'on dût hazarder une entreprise de cette nature avec si peu d'apparence de succès, *Alvarado* ne laissa pas de tout ordonner pour l'attaque, craignant sans-doute que *Giron* n'eût le tems d'échaper si l'on différoit davantage; mais il lui arriva ce que ses Officiers lui avoient predit, & il perdit tant de gens au passage de la Riviere, que ses Soldats effrayés s'enfuirent à vau-de-route, poursuivis par l'Ennemi qui leur fit plus de 300 prisonniers, le reste se sauva à *Arequipa*, *Las Charcas*, *La Paz* & *Guamanga*, & un petit nombre alla joindre l'Armée Royale.

Dèsque l'Audience eut appris le desastre d'*Alvarado*, elle se transporta à l'Armée Royale pour encourager les troupes, & donna ordre qu'on marchât à l'Ennemi. En peu de tems on arriva à *Guamanga*. *Giron* enflé de sa victoi-

victoire envoya des Détachemens à *Cuzco*, à *La Paz*, à *Chucuito*, *Potosi* & *La Plata* pour lever de l'argent; & après cela il tourna vers *Cuzco* sans aucun dessein pourtant d'entrer dans la Ville, & resolu au-contraire de tenir la campagne. Les Troupes Royales hâterent leur marche, & furent obligées de marcher 40 lieues au-delà de *Cuzco* pour joindre l'Ennemi, qui s'étoit posté à un lieu nommé *Pucara*, qui est à cette distance de *Cuzco*.

Giron attendoit de pied ferme les Troupes Royales dans le poste avantageux qu'il occupoit. Les Royalistes occuperent un terrain uni à peu de distance des Rebelles, & tirerent un retranchement pour assurer leur camp, employant à ce travail les *Indiens*. Les deux partis resterent quelques jours en presence l'un de l'autre, sans faire autre chose qu'escarmoucher de tems en tems. Enfin *Giron* entreprit de surprendre l'Armée Royale pendant la nuit, & il y auroit réussi sans deux transfuges qui vinrent donner avis de son dessein. Aussitôt les Royalistes se mirent sous les armes, & *Giron* ignorant que la mine fût éventée, s'avança en silence à la tête de 800 *Espagnols* & de 250 Négres. Il fut si bien reçu par-tout, que ses gens s'enfuirent tout en desordre. *Giron* ne pouvant les rallier se retira dans son Fort, laissant la plupart de ses gens éparpillés dans les champs. L'Armée Royale resta dans les postes qu'elle occupoit sans poursuivre les fuyards, de peur de quelque embuscade. Il y eut au-reste peu de gens tués de part & d'autre dans cette action, mais *Giron* y perdit bien 200 hommes tant prisonniers que déserteurs.

Trois jours après, *Thomas Vasquez* & *Juan de Piedrahita* abandonnerent le camp des Rebelles, ce qui chagrina beaucoup *Giron*, qui voyant que sa troupe diminuoit chaque jour par la désertion, & ne pouvant y remedier, fut obligé de décamper & d'aller en quelque lieu d'où il pût tirer de nouvelles forces. Il partit fort peu accompagné de crainte d'être livré aux Royalistes par ses propres gens, & ordonna au gros de ses troupes de le suivre vers *Condesuyo*, où il dirigeoit ses pas. A-peine le bruit de son départ se fut répandu parmi ses troupes, que la plupart des Soldats se rendirent au Camp Royal pour profiter du pardon offert, & tâcherent de le meriter par leur empressement; ceux qui voulurent suivre leur Chef, & qui furent arrêtés par les Officiers, subirent la peine due aux Rebelles obstinés.

L'Armée ennemie s'étant ainsi dissipée, l'Audience se retira à *Cuzco*, & ordonna que les Soldats & Officiers des Troupes Royales s'en retournassent dans les Villes & les Villages où ils appartenoient. Ensuite ayant appris que le Chef des Rebelles marchoit vers *Lima*, elle envoya ordre dans cette Ville qu'on s'y tînt sur ses gardes; & l'on détacha deux Capitaines, *Juan*

Tello

Tello de Sotomajor, & *Michel de Serna*, qui avoient été envoyés à cette guerre par la Ville de *Guanuco*, afin qu'ils ſe ſaiſiſſent de *Giron*. Arrivés à *Guanuco*, ces deux Officiers apprirent que ce Rebelle marchoit vers *Lima* par les vallées: ſur quoi ils prirent la route de la vallée de *Xauxa*, où ils eſpéroient le rencontrer, à en juger par les avis qu'on leur avoit donnés. En effet ils le ſaiſirent dans cette vallée le 24 de Novembre 1554. *Giron* ſe rendit à eux avec 80 hommes, qui étoient tout ce qui lui reſtoit de cette Armée avec laquelle il avoit fait trembler tout le *Perou*. Ni lui ni ſes gens ne firent pas la moindre reſiſtance; & les deux Officiers ſenſibles au ſort de ces malheureux, ſe contenterent de faire pendre quelques-uns des plus coupables, & permirent aux autres de ſortir du *Perou*. Quant à leur Chef ils le conduiſirent à *Lima*, où il fut décapité âgé de 43 ans. Par ſa mort fut éteinte toute cette rebellion après avoir duré 13 mois & quelques jours. Dans le même intervalle il y eut quelques mouvemens à *San Miguel de Piura* & au *Chily*.

On avoit levé par ordre de l'Audience une Compagnie de 25 hommes à *San Miguel de Piura*, au commencement de la révolte de *Giron*. Cette Compagnie étoit commandée par *François de Silva*, qui devoit ſe tenir prêt à marcher avec ſa troupe là où l'Audience le jugeroit neceſſaire. *Silva* & ſes 25 hommes, ſoit faute de payement, ou parce qu'on ne les employoit point comme ils le ſouhaitoient, ou pour d'autres raiſons, réſolurent de paſſer dans le parti de *Giron*; mais auparavant ils ſe ſaiſirent du *Corrégidor* de *San Miguel de Piura* & des principaux habitans, pillerent la Ville, & ſe mirent enſuite en marche ponr aller joindre les Rebelles. Arrivés à *Caxamarca*, ils apprirent que *Giron* s'étoit rétiré de *Pachacamac*, que les affaires de ce Rebelle étoient déſeſpérées, & qu'il ne pouvoit manquer d'être pris. Alors ces ſcelerats ſe voyant perdus changerent de deſſein, mirent en liberté le *Corregidor* & les principaux habitans, qu'ils emmenoient avec eux & maltraitoient de mille manieres: mais cela ne leur ſervit de rien; car ſur ces entrefaites arriva un Capitaine avec un Détachement que l'Audience avoit fait partir dèsqu'elle avoit eu avis du deſordre commis par ces ſcelerats, qui furent preſque tous pris & châtiés comme ils le meritoient.

Le ſoulèvement arrivé au *Chily* fut de la part des *Indiens*, qui ayant pris les armes contre le Gouverneur du Pays *Pedro de Valdivia*, le vainquirent dans un combat, où il fut tué avec tous les *Eſpagnols* qui tomberent entre leurs mains. Cette revolte arriva les derniers jours de l'an 1553, & juſqu'à-préſent il n'a pas été poſſible de reduire ces *Indiens* à l'obéiſſance.

PHI-

PHILIPPE II.

*Roi d'*Eſpagne *& XVI. Empereur du* Perou.

CE Roi à qui l'on donna le ſurnom de *Prudent*, étoit fils de *Charles-Quint* & d'*Iſabelle* ſa femme. Il nâquit à *Valladolid* le 21 de Mai 1527; & par la renonciation de ſon Pere il monta ſur le trône d'*Eſpagne* en 1556 & regna 42 ans, étant mort le 13 Septembre 1598. Nous allons rapporter ce qui s'eſt paſſé de plus conſidérable au *Perou* durant le régne de ce Monarque.

DON ANDRÉ HURTADO DE MENDOZA.

MARQUIS DE CANNETE.

VI. Gouverneur & Capitaine-Général, III. Viceroi du Perou; *& IV. Préſident de l'Audience de* Lima.

D. *André Hurtado de Mendoza*, II. Marquis de *Cannete*, Garde Mayeur de la Ville de *Cuenca*, Grand-Veneur du Roi, avoit ſervi en *Allemagne*, en *Flandres* & ailleurs ſous *Charles-Quint*. Nommé à la Viceroyauté du *Perou*, il arriva à *Lima* le 6 de Juillet 1555; & comme pendant ſon gouvernement l'Empereur abdiqua la Couronne d'*Eſpagne* en faveur de ſon Fils, il fit la cérémonie de prendre poſſeſſion du *Perou* au nom de *Philippe II.* Son premier ſoin fut enſuite de prévenir tous les troubles dans ce Royaume; & voyant le grand nombre de ceux qui prétendoient à des récompenſes pour les ſervices qu'ils avoient rendus, & qu'ils avoient été cauſe qu'on n'avoit pas pu tranquiliſer les eſprits des autres qui ſe croyoient lézés dans les repartitions, il prit le parti d'en envoyer les principaux au nombre de 37 en *Eſpagne*, pour repréſenter leurs griefs au Roi, & recevoir de ſa main les récompenſes qu'ils ſollicitoient. La politique du Viceroi étoit d'éloigner ces gens, & de faire enſorte qu'ils ne rentraſſent plus au *Perou* pour y exciter de nouveaux troubles; mais le Roi ne les trouva pas dignes d'un tel châtiment; 1555.

au-contraire il les renvoya comblés d'honneurs & de préſens, accordant des rentes aux uns & des Gouvernemens aux autres. Ce qui étant ſu du Viceroi, il les reçut à leur retour avec beaucoup de bonté, & continua à gouverner le Pays avec tant d'ordre & d'intégrité qu'il s'attira l'amour & le reſpect de tous.

Ce Seigneur réſolut de tirer des Montagnes de *Villcapampa* le Prince *Sayri-Tupac-Ynca*, fils aîné de *Manco Ynca* : pour cet effet il employa le crédit des *Indiennes* du Sang Royal qui étoient à *Cuzco*, & particulierement de la *Coya Donna Béatrix* ſœur du pere du Prince, lui faiſant entendre par le moyen de la *Coya*, qu'il lui deſtinoit des biens & des revenus ſuffiſans pour ſon entretien, pourvu qu'il ſe ſoumît au Roi d'*Eſpagne*. *Sayri-Tupac-Ynca*, qui étoit encore jeune, accepta l'offre du Viceroi. Il quitta les lieux de ſa retraite & ſe rendit à *Lima*, où il fut fort bien reçu du Viceroi, qui lui aſſigna une médiocre portion de terres & des *Indiens* pour la cultiver: triſte deſtinée d'un Prince dont les ancêtres avoient poſſédé de ſi vaſtes Etats. Il s'y ſoumit pourtant avec réſignation, & demanda qu'il lui fût permis de ſe retirer à *Cuzco* parmi ſes parens, à quoi le Viceroi conſentit. Sur ſon paſſage il fut fort fêté des *Indiens* & des *Eſpagnols*. Arrivé à *Cuzco* il abandonna ſa croyance, & ſe fit batiſer ainſi que ſon épouſe *Cuſi-Huarcay*, petite-fille d'*Huaſcar-Ynca*. On donna au Prince le nom de *Don Diégo* au batême. On lui fit beaucoup d'accueil à *Cuzco*: cependant après avoir viſité la Forteresſe & les ruines des Palais de ſes ancêtres, il ſe retira dans la Vallée d'*Yucay*, où il mourut au bout de trois ans, laiſſant une fille unique qui fut mariée à *Don Martin Garcia Onnez de Loyola*, duquel deſcendent les Marquis d'*Oropéſa* & d'*Alcannizas*.

La révolte des *Indiens* d'*Arauco* au *Chily*, continua pendant la regence du Marquis de *Cannete*. Ce Viceroi ſachant que la meſintelligence des Capitaines *François de Villagra* & *François d'Aguirre* nuiſoit aux affaires des *Eſpagnols* dans ces Contrées, y envoya ſon fils *Don Garcia Hurtado de Mendoza*, avec le titre de Capitaine-Général & un bon ſecours de troupes, avec leſquelles & par ſa bonne conduite il repouſſa les *Indiens Arauques*, & les auroit peut-être mis hors d'état de jamais nuire, ſi la nouvelle de la mort de ſon pere ne l'avoit obligé de retourner promtement à *Lima*. Ce fut ce Viceroi qui établit deux Compagnies de Soldats pour ſa garde & pour celle de l'Audience; l'une de ces Compagnies de 60 Maîtres, & l'autre de deux cens Arquebuziers à pied: il permit à *Pedro d'Urſua* de faire la conquête du *Marannon*: entrepriſe malheureuſe par la faute de celui qui l'avoit formée, & de ceux qui l'accompagnoient.

La mort du Viceroi eut une cauſe aſſez ſinguliere; c'eſt qu'ayant eu pour ſuc-

ſucceſſeur dans ſon emploi *Diégo de Zunniga*, & celui-ci n'ayant pas voulu lui donner le titre d'*Excellence*, il s'en chagrina tellement qu'il en mourut avant que d'avoir dépoſé l'autorité entre les mains de ſon ſucceſſeur. Son corps fut inhumé dans l'Egliſe du Couvent des *Cordeliers*.

DON DIEGO DE ZUNNIGA.

COMTE DE NIEVA,

VII. *Gouverneur & Capitaine-Général*, IV. *Viceroi du* Perou, *& V. Préſident de l'Audience de* Lima.

CE Seigneur fit ſon entrée à *Lima* le 17 d'Avril 1561. Il ne gouverna pas long-tems, ayant été trouvé mort dans ſon Palais l'année ſuivante 1562. avec tous les indices d'une mort violente. L'Audience & les autres Tribunaux ne jugerent pas à propos d'approfondir cette affaire, de peur de trouver des miſteres affreux & de renouveller les anciens troubles.

Le Licentié LOPE GARCIA DE CASTRO,

VIII. *Gouverneur & Capitaine-Général du* Perou. VI. *Préſident de l'Audience.*

LE Licencié *Lope Garcia de Caſtro* étoit membre du Conſeil-Royal des *Indes*, lorſqu'il fut nommé à la Préſidence de l'Audience de *Lima*, & au Gouvernement du *Perou*. Il fut envoyé principalement pour faire les recherches néceſſaires touchant la mort du Comte de *Nieva*, & pour châtier ceux qui y avoient trempé. Il arriva à *Lima* le 22 de Septembre 1564. Il 1564. n'omit rien pour découvrir les auteurs de cet aſſaſſinat; mais après bien des perquiſitions ſecrettes, il jugea à propos de laiſſer cette affaire dans les ténébres & de n'en plus faire mention. Du reſte il gouverna ce Royaume avec beaucoup de prudence. Dès 1563 l'Audience de *Quito* avoit été établie dans la Ville de ce nom, & en 1566 *Enrique Garcès* découvrit les fameuſes Mines de Vif-argent de *Guanca-Belica*, de la maniere dont nous l'avons raconté ailleurs; & en 1567 on vit arriver des Jéſuites pour la pre-

miere fois au *Perou*, où ils établirent leurs Colléges: événement heureux pour ce Royaume, & capable d'illuſtrer ſeul le Gouvernement de ce Préſident, qui fut relevé par

DON FRANÇOIS DE TOLEDE,

5

IX. *Gouverneur & Capitaine-Général*, V. *Viceroi*, VII. *Préſident de l'Audience.*

1569. D. *François de Tolède* de la Maiſon d'*Oropéſa*, nommé Viceroi du *Perou*, fit ſon entrée à *Lima* le 26 de Novembre 1569, employa les deux premieres années de ſon adminiſtration à établir l'ordre & la ſureté dans l'Etat, à encourager l'exploitation des Mines, & à faire des Ordonnances ſi ſages ſur ce ſujet, qu'il ſemble y avoir prévu tous les doutes qui pouvoient ſurvenir dans la ſuite. Au bout de ce tems il lui prit fantaiſie de tirer des Montagnes de *Villcupampa*, l'*Inca Tupac-Amano*, fils de *Manco-Inca*, & frere de *Sayri-Tupac-Inca*, qui étant mort prématurement ſans poſtérité maſculine laiſſoit *Tupac-Amaru*, héritier légitime de cet Empire. D'abord le Viceroi employa les voyes de la douceur & les promeſſes pour engager ce Prince à le venir trouver; mais il rejetta toutes ſes offres, diſant qu'il ſavoit quel fond il faloit faire ſur les promeſſes des *Eſpagnols*, que ſon frere s'en étoit mal trouvé pour s'y être fié, qu'à peine on lui avoit donné de quoi ſubſiſter médiocrement, & qu'enfin ils s'étoient même laſſés de le laiſſer vivre, & lui avoient donné la mort pour prix de ſa complaiſance. Cette derniere circonſtance n'étoit appuyée d'aucune preuve: mais quoi qu'il en ſoit le Viceroi réſolu de l'avoir de gré ou de force, envoya un corps de 250 hommes de guerre ſous le commandement de *Martin Garcia de Loyola*, fameux Capitaine, qui força ce malheureux *Inca*, dénué de tout ſecours & ne pouvant ſubſiſter dans ces lieux incultes où il étoit comme bloqué, à venir ſe rendre de bonne foi, eſpérant qu'au-moins on lui accorderoit un honnête entretien. *Martin Garcia* le fit conduire à *Cuzco* avec le peu d'*Indiens* qui s'étoient rendus avec lui. Là le Viceroi, qui étoit venu exprès dans cette Ville, le fit accuſer de pluſieurs crimes qu'il n'avoit jamais commis, & le condanna à avoir la tête tranchée. Il ſouffrit cette mort avec une grandeur d'âme digne de ſa naiſſance, & fut regretté des *Indiens* & des *Eſpagnols*-mêmes, qui ſavoient bien qu'il étoit innocent. Ceux-ci admiroient la fermeté d'âme qu'il montra dans ce moment funeſte, & les vertus qui le ren-

rendoient digne d'une meilleure fortune ; ceux-là étoient emus par les ſentimens qu'ils conſervoient pour le ſang de leurs Rois, & par un ſpectacle qui renouvelloit dans leurs cœurs le ſouvenir de la perte de leur liberté & de la chûte de leur Empire. Avant que de mourir, l'*Ynca* reçut le Batême, & fut nommé *Philippe* en conſideration du Roi *Catholique*.

Le Viceroi ne s'en tint pas-là ; & ſous prétexte que les autres Deſcendans des *Yncas* avoient tramé une conſpiration contre les *Eſpagnols*, il les fit tous périr de différentes manieres, ſans diſtinction d'age ni de ſexe, & ſans excepter même les métifs, deſorte qu'il détruiſit entiérement la race des *Yncas*, n'étant reſté que quelques enfans d'*Eſpagnols* iſſus de cette race par leurs meres ; & par cette horrible perſécution ce Viceroi ſouilla ſa réputation, fit oublier tout ce qu'il avoit fait de bien pendant les deux premieres années de ſon adminiſtration, & fut cauſe que les Ennemis des *Eſpagnols* ont attribué à toute la Nation l'indignité de cet attentat, deteſté avec raiſon des Etrangers & des *Eſpagnols* mêmes.

Ce fut pendant le Gouvernement de *D. François de Tolède* que s'établirent à *Lima* les deux Tribunaux de l'Inquiſition & de la Croiſade : celui-là en 1570, celui-ci en 1573. En 1578 *François Drak Anglois* de nation entra par le *Détroit de Magellan* dans la Mer du Sud, & fut le premier *Pyrate* qu'on eût vu dans ces Mers. On ſe ſouvient encore au *Perou* des ravages commis par ce Pyrate. Le Viceroi envoya deux Vaiſſeaux pour le combattre ; *Pedro Sarmiento* qui montoit le plus grand en qualité de Commandant de tous les deux, paſſa ſeul le *Détroit de Magellan* & ſe rendit en *Eſpagne* par la Mer du Nord. 1578.

Le Viceroi fut enfin rappellé en 1581, & trouva en *Eſpagne* le prix qu'il méritoit ; car dans le tems qu'il croyoit qu'il alloit être élevé aux premieres charges de l'Etat pour avoir détruit toute la Race Royale des *Yncas*, & en même tems ôté tout ſujet d'inquiétude, il fut mal reçu du Roi *Philippe*, qui lui dit d'un ton aigre de ſe retirer dans ſa maiſon, & qu'il ne l'avoit pas choiſi pour être le bourreau des Rois, mais pour les ſervir. Ces paroles furent comme un coup de foudre, & lui cauſerent un ſi grand ſerrement de cœur qu'il en mourut en peu de jours. 1581.

Martin Garcia de Loyola ne fit pas une fin plus heureuſe que le Viceroi, quoique d'abord il eût été recompenſé de la priſe de l'infortuné *Tupac Amaru*, en ce qu'on lui fit épouſer la fille de *Sayri-Tupac-Ynca*, pour qu'il jouît de la portion de biens accordée à ſon Pere, & qu'on le nomma au Gouvernement du *Chily*, dont il ne jouît pas long-tems, ayant été aſ-

ſaſſiné par les *Indiens-Arauques* avec plus de trente perſonnes qui étoient avec lui, dans le tems qu'ils ſe livroient au repos dans une Campagne.

DON MARTIN HENRIQUEZ.

X. Gouverneur & Capitaine-Général, VI. Viceroi, VIII. Preſident de l'Audience.

DOn *Martin Henriquez*, fils du Marquis d'*Alcannizas*, étoit Gouverneur de la *Nouvelle Eſpagne* lorſqu'il reçut ordre de venir exercer la même charge au *Perou*. Il fut reçu à *Lima* le 23 Septembre 1581, & donna des preuves de ſa capacité pendant le peu de tems qu'il gouverna. Il mourut le 15 Mars 1583, & en attendant qu'on lui nommât un Succeſſeur l'Audience prit les rênes du commandement.

1581. & 1583.

Le ſuccès qu'avoit eu le voyage de *Pedro Sarmiento* par le *Détroit de Magellan*, & dont ce Capitaine rendit compte au Roi, fit ſonger à peupler ce Détroit. Pour cet effet on fit un armement de 23 Vaiſſeaux, où l'on embarqua 2500 hommes ſous les ordres de *Diego Flores de Valdès*. Cette Flotte fut diſperſée par une horrible tempête, & il n'y eut que quatre Vaiſſeaux qui purent gagner le Détroit. *Sarmiento* qui en étoit nommé Gouverneur, y fit deux Etabliſſemens, l'un ſous le nom de *Nombre de Dios*, & l'autre ſous celui de *Philippolis* ou de *St. Philippe*. Enſuite s'étant embarqué pour repaſſer en *Eſpagne*, il fut pris ſur les côtes du *Breſil* par une Eſcadre *Angloiſe*. La Colonie du Détroit périt toute dans l'eſpace de trois ans, faute de vivres; il n'en reſta qu'un nommé *Fernando Gomez*, que le Pyrate *Thomas Candish* trouva encore au Détroit, & qu'il ramena en *Europe*.

1582.

DON FERNANDO DE TORRES, Y PORTUGAL,

COMTE DE VILLAR-DON-PARDO.

XI. Gouverneur & Capitaine-Général, VII. Viceroi, IX. Preſident de l'Audience.

DOn *Fernando de Torres y Portugal*, Comte *de Villar-Don-Pardo*, ayant été nommé Viceroi du *Perou* fit ſon entrée publique à *Lima* le 30 Novem-

vembre 1586. *Thomas Candish*, Corſaire *Anglois* qui étoit parti de *Plimouth* avec trois Navires le 21 Juillet de la même année, arriva le 24 Fevrier 1587 au Détroit de *Magellan*, qu'il paſſa pour entrer dans la Mer du Sud. Cette nouvelle n'étonna point le Viceroi, & il donna de ſi bons ordres par-tout que le Corſaire ne put rien executer, & perdit même quelques uns des ſiens ſur les côtes de *Chily* où il vouloit faire de l'eau & du bois. Tous ſes exploits ſe réduiſirent à la priſe d'un Vaiſſeau *Eſpagnol*, qui alloit des *Philippines* à la *Nouvelle-Eſpagne*; & ayant fait le tour du Monde il arriva en *Angleterre*. Cette même année 1586 fut glorieuſe pour la Ville de *Lima* par la naiſſance de *Ste. Roſe*, qui vint au monde le 20 Avril, & dont la vertu éclatoit dans cette Ville pendant que celle de ſon Archevêque *St. Toribio de Mogrovejo* y repandoit une agréable odeur. Le Viceroi remit le Gouvernement à ſon ſucceſſeur, après une adminiſtration d'un peu plus de trois ans. 1586.

DON GARCIA HURTADO DE MENDOZA.

IV. MARQUIS DE CANNETE.

VIII. Viceroi, X. Preſident de l'Audience, & XII. Gouverneur & Capitaine-Général.

DOn Garcia Hurtado de Mendoza, IV. Marquis *de Cannete*, avoit été Gouverneur du *Chily* pendant que ſon Pere *D. André Hurtado* étoit Viceroi du *Perou*: il fut nommé à la même dignité, & fit ſon entrée publique à *Lima* le 8 Janvier 1590. Son premier ſoin fut d'équiper trois Vaiſſeaux pour envoyer reconnoître les Iles de *Salomon*, dont on avoit déjà quelque connoiſſance au *Perou*. Il donna le commandement de cette Eſcadre à l'*Adelantade Alvaro de Mendanna*, qui les découvrit entre les *Paralleles* de 6 à 14 dégrés de *Latitude Auſtrale*. Il débarqua dans la plus grande des ſix qu'il reconnut parmi un grand nombre de petites. Il les trouva habitées; mais il n'y rencontra ni or ni argent, quoiqu'on prétendît que ces précieux métaux y fuſſent en abondance. 1590.

En 1594. le nommé *Richard Atkins*, Pyrate *Anglois*, entra dans la Mer du 1594.

du Sud. Le Viceroi envoya contre lui ſon beaufrere *Don Beltran de la Cueva y Caſtro*, qui le vainquit dans un rude combat, le prit priſonnier & l'amena à *Lima*, après lui avoir donné promeſſe de la vie: deſorte qu'il le protégea contre l'Audience même qui vouloit le faire mourir, & le mena en *Eſpagne*, où il avoit appellé des procedures de ce Tribunal, & enfin le renvoya
1596. libre dans ſon Pays. Ce fut ſous le Viceroi *Don Garcia Hurtado*, & par ſes ſoins que fut établi au *Perou* le Droit d'*Alcavales*, ou des Gabelles. Il fit divers reglemens avantageux, & en 1596, qui fut la derniere année de ſon adminiſtration, le commerce de Merceries entre la *Nouvelle Eſpagne* & le *Perou* fut defendu, à-cauſe du préjudice que cauſoient à celui du *Perou* les marchandiſes de la *Chine* qu'on y introduiſoit par-là. Il fut ſeulement permis d'envoyer deux Vaiſſeaux pour charger des denrées aux Ports de *Realejo* & de *Sonſonate*, leſquels pourroient revenir au *Perou* avec une cargaiſon des marchandiſes de la *Nouvelle Eſpagne*; mais avec une excluſion entiere de tout ce qui eſt marchandiſe de la *Chine*. Le Viceroi partit peu après pour l'*Eſpagne*, où il mourut presqu'en arrivant. Nous avons une hiſtoire de ſa vie écrite par le Licencié *Chriſtofle Suarez de Figueroa*.

DON LOUIS DE VELASCO,

MARQUIS DE SALINAS.

XIII. *Gouverneur & Capitaine-Général*, IX. *Viceroi du Perou*, & XI. *Préſident de l'Audience.*

D. *Louis de Velaſco* étoit Gouverneur de la *Nouvelle Eſpagne*, lorſqu'il fut nommé à la Viceroyauté du *Perou*. Il fit ſon entrée à *Lima* le 24 Juillet 1596. Son premier ſoin fut de protéger les *Indiens*, qui étoient fort opprimés, & dont le nombre diminuoit tous les jours. Dans cette vue il établit un Fiſcal protecteur de cette Nation auprès de l'Audience, pour maintenir leurs droits fondés ſur les déclarations & ordonnances des Rois d'*Eſpagne*. Le même envoya une Eſcadre ſous les ordres de *Don Juan de Velaſco*,
1600. pour combattre le Pyrate *Hollandois Olivier de Nort*, qui ayant paſſé le *Détroit de Magellan* au mois de Fevrier 1600 infeſtoit ces Mers. Mais *D. Juan* ne put l'atteindre, & le Pyrate étant allé vers les *Philippines* fut attaqué par deux Vaiſſeaux *Eſpagnols* qui le mirent fort en deſordre, & punirent ſuffiſamment ſa témérité.

Dans

Dans le tems que le Viceroi ſe flattoit le plus de recevoir des marques de la bonté du Roi *Philippe II.* il apprit que ce Monarque étoit mort, & qu'on avoit nommé un nouveau Viceroi du *Perou*. *Don Louis de Velaſco* fut denouveau envoyé pour Gouverneur-Général de la *Nouvelle Eſpagne*, & partit pour aller exercer cet emploi auſſitôt que le Viceroi fut arrivé.

Les *Arauques* avoient cependant commencé la guerre contre les *Eſpagnols* dès 1599. Ces *Indiens* furieux ruinerent ſix Villes, & tuerent Don *Martin Garcia Onnez de Loyola* Gouverneur du *Chily*, comme nous l'avons dit ailleurs.

PHILIPPE III. ROI D'ESPAGNE.

XVII. *Empereur du* Perou.

Philippe III. Roi d'*Eſpagne*, XVII. Souverain de l'Empire du *Perou*, étoit Fils de *Philippe II.* ſurnommé le Prudent & *d'Anne d'Autriche* ſa quatriéme Femme. Il vint au monde à *Madrid* le 14. Avril 1578, & ſuccéda au Roi ſon Pere au trône d'*Eſpagne* le 13. Septembre 1598: ſon régne fut de 22. ans 6. mois & 18. jours, étant mort le 31. Mars 1621. dans la même Ville de *Madrid*.

DON GASPAR DE ZUNNIGA, Y ACEVEDO.

COMTE DE MONTEREY.

XIV. *Gouverneur & Capitaine-Général*, X. *Viceroi*, & XII. *Préſident de l'Audience*.

CE Seigneur fut obligé, pour ſatisfaire aux intentions de Sa Majeſté, de paſſer de la Viceroyauté du *Mexique* à celle du *Perou*, & fit ſon entrée à *Lima* le 18. de Janvier 1604. Il ne vécut qu'un peu plus d'un an après avoir pris poſſeſſion de ſa Dignité; & dans cet intervalle le *Tribunal Mayor* de *Quentas*, ou Grand' Chambre des Comptes, fut établi à *Lima*, & *Pedro Fernandez de Quiros* entreprit la découverte de la Terre *Auſtrale* dans la Mer du *Sud*, ayant déjà pour cela la permiſſion du Roi. Il découvrit

quelques Iles, une entre autres fort grande & située par les 28. deg. & d'autres à une moindre latitude, peuplées d'*Indiens* de diverses espèces; comme on le voit plus au long dans la rélation qu'a donnée de son Voyage le *P. Diego de Cordoue* * dans sa Chronique de l'Ordre *Séraphique* de *St. François*. A en juger par le récit même de cet Auteur, il paroît que les Iles découvertes par *Pedro Fernandez de Quiros* sont les mêmes qui se trouvent près du *Tropique* du *Capricorne* au nombre de 13. ou un peu plus, depuis les 50. deg. jusqu'aux 70. à l'Occident du Meridien de *Lima*.

Le Viceroi mourut le 16. de Mars 1606; son corps fut inhumé dans l'Eglise du Grand Collége des Jesuites, & l'Audience resta chargée du Gouvernement jusqu'à l'arrivée de son Successeur. Dans cet intervalle mourut aussi *St. Toribio Alphonse de Mogrovejo*, Archevêque de *Lima*, le 23 Mars 1607.

DON JUAN DE MENDOZA Y LIMA,

MARQUIS DE MONTES-CLAROS.

XV. *Gouverneur & Capitaine-Général*, XI. *Viceroi*, & XIII. *Président de l'Audience*.

DOn Juan de Mendoza y *Luna*, *III.* Marquis de *Montes-Claros*, passa aussi de la Viceroyauté du *Mexique* à celle du *Perou*, & arriva à
1607. *Lima* le 21. de Décembre 1607. Ce fut lui qui établit le Tribunal du Consulat ou Jonte Générale du Commerce de ces Royaumes, qui à-la-vérité avoit été concédée déjà auparavant, mais n'avoit point encore été établie. En 1609. l'Audience du *Chily* fut rétablie, & fixée à *Santiago*, comme y étant moins exposée aux incursions des *Indiens*. La même année Sa Majesté ordonna que tous les Bénefices à cure d'Ames, des Evêchés de ces Royaumes se donneroient par concours, & par présentations des Vicerois & Gouverneurs de Provinces comme Vice-Patrons, ceux-ci devant choisir le plus digne des trois sujets que proposeroient les Prelats à chaque nomination. Sur les avis du même Viceroi la Cour défendit absolument le service personnel des *Indiens*, vu que cette servitude étoit la principale cause de la diminution de ce Peuple, & qu'il faloit en arrêter le cours par les moyens les plus

* Lib. 1. Cap. 21. & 22.

plus efficaces. En 1615. *George Spielberg*, Amiral des *Hollandois*, entra dans la Mer du *Sud* avec une Eſcadre de 6 Vaiſſeaux de guerre, & ravagea les côtes du *Perou*. Le Viceroi détacha contre lui une Eſcadre qui le joignit, & le combattit avec quelque ſuccès, quoique le *Hollandois* en coulât deux Vaiſſeaux à fond. *Spielberg* continua ſa route vers les *Philippines*, où il fut attaqué par une Eſcadre *Eſpagnole* commandée par *Don Juan Ronquillo*, qui le défit entiérement. 1615.

DON FRANCOIS DE BORJA, Y ARAGON,

PRINCE D'ESQUILACHE.

XVI. *Gouverneur & Capitaine-Général*, XII. *Viceroi*, & XIV. *Préſident de l'Audience.*

CE Prince fut reçu à *Lima* le 18. de Décembre 1615, & la même année *Jaques le Maire* découvrit dans la *Terre de feu* un canal auquel on a donné le nom de *Détroit de le Maire*. Cette découverte fit qu'on envoya d'*Eſpagne* le Pilote *Jean Morel* avec deux *Caravelles* pour reconnoître ce Détroit, ce qu'il fit en 1617. Sur les nouvelles qu'il en apporta, on fit partir l'année ſuivante de *Lisbonne* les Capitaines *Bartholomé* & *Gonzale Nodal*, pour qu'ils reconnuſſent bien ces côtes & en fiſſent une relation des plus exactes. Ceux-ci mirent à la voile avec deux *Caravelles* le 27. de Septembre 1618, & furent de retour à *St. Lucar* le 9. de Juillet 1619, après avoir paſſé dans la Mer du *Sud* par le *Détroit* de *le Maire*, qu'ils nommerent *Détroit de St. Vincent*, & revinrent dans la Mer du *Nord* par le *Détroit de Magellan*. 1617.

En 1617 mourut à *Lima Ste. Roſe* de *Ste. Marie*, âgée ſeulement de 31. ans. Elle avoit été en édification par ſes exemples, & en admiration par ſa pénitence & par ſes miracles.

Le Viceroi avoit déjà paſſé les ſix années où étoit fixé le terme de cette Dignité, lorſqu'il reçut nouvelle de la mort de *Philippe III.* Sans attendre qu'on lui eût envoyé un ſucceſſeur, il s'embarqua au *Callao* & s'en retourna en *Eſpagne* le 31. Décembre 1621. laiſſant les affaires du Gouvernement entre les mains de l'Audience.

PHILIPPE IV. ROI D'ESPAGNE.

XVIII. *Souverain du* Perou.

P*Hilippe IV.* Fils de *Philippe III.* & de *Marguerite d'Autriche*, nâquit à *Valladolid* le Vendredi Saint 8. d'Avril 1605, & ſuccéda à ſon Pere le
1621. 31. de Mars 1621. Son régne fut marqué de ſuccès différens, & dura l'eſpace de 44. ans 5. mois & 17. jours ; & malgré les embarras où ce Monarque ſe trouva par raport aux affaires de l'*Europe* qui abſorboient pour ainſi dire toute l'attention du Miniſtere, il ne perdit pas de vue l'Empire du *Perou ;* il y envoya d'excellens Vicerois pour gouverner, prit les plus ſages meſures pour faire bien adminiſtrer la Juſtice, pour ce qui concernoit le Militaire, les Finances, & préféra toujours à toute autre conſidération la converſion des Infidéles & la propagation de la Foi Chrétienne.

DON DIEGO FERNANDEZ DE CORDOUE.

MARQUIS DE GUADALCAZAR.

XVII. *Gouverneur & Capitaine-Général*, XIII. *Viceroi*, & XV. *Préſident de l'Audience.*

CE fut le 25. de Juillet 1622. que ce Seigneur fit ſon entrée à *Lima* en qualité de Viceroi. Deux ans après cette Capitale ſe vit menacée d'une invaſion de la part de *Jacob Hermite Cherk*, *Hollandois*, qui roulant dans ſon eſprit de grandes entrepriſes étoit parti d'*Amſterdam* avec une Eſcadre d'onze Vaiſſeaux montés par plus de 1600 hommes. Il doubla le *Cap de Hornes* au Mois de Février 1624, & ayant rétabli ſes gens dans l'Ile de *Juan Fernandez*, il fit route vers le Port du *Callao* & vint mouiller à la pointe de *San Lorenzo*. Le Viceroi en fut bientôt averti par les Vigies de la côte : auſſitôt il aſſembla les milices de tous les environs, fit dreſſer des batteries pour la défenſe du *Callao*, & prit enfin de ſi bonnes meſures que l'Ennemi n'oſa entreprendre une deſcente. *Cherk* affligé de voir le mauvais tour que prenoient ſes deſſeins, mourut à la vue du *Callao* le 2. de

Juin

Juin 1624, & laiſſa le commandement de ſon Eſcadre au Vice-Amiral *Ghen-Huigen*, qui ne voyant pas jour à exécuter le plan de ſon Prédéceſſeur, remit à la voile & alla doubler le *Cap de Hornes* pour retourner en *Europe*. Cette affaire fit beaucoup d'honneur au Viceroi, qui ayant fini ſon tems remit le commandement au Succeſſeur qu'on lui avoit nommé, & qui arriva au Mois de Janvier 1629. après quoi il s'en retourna en *Eſpagne*.

DON LOUIS GEROME FERNANDEZ DE CABRERA.

COMTE DE CHINCHON.

XVIII. *Gouverneur & Capitaine-Général*, XIV. *Viceroi*, & XVI. *Préſident de l'Audience.*

D. *Louis Gerôme Fernandez de Cabrera*, Comte *de Chinchon*, Miniſtre d'Etat & de Guerre, fit ſon entrée à *Lima* le 14 de Janvier 1629. Sous ſon Gouvernement cette Capitale eſſuya un furieux tremblement de terre le 27 Novembre 1630. Nous en avons parlé ailleurs. En 1638, un an avant qu'il fût relevé par ſon Succeſſeur, une Flotte de *Pirogues Portugaiſes* remonta le *Marannon* ſous la conduite de *Pedro Texeira*, dont nous avons auſſi fait mention ailleurs. Ce Capitaine vint à *Quito* avec quelques-uns de ſes gens, & fit raport de ſon voyage à l'Audience, qui de ſon côté en fit part au Viceroi lorſqu'il étoit à la fin de ſon adminiſtration, c'eſt-à-dire au Mois de Décembre 1639. 1629.

DON PEDRO DE TOLEDE, Y LEYVA.

MARQUIS DE MANCERA.

XIX. Gouverneur & Capitaine-Général, XV. Viceroi, & XVII. Préſident de l'Audience.

CE nouveau Viceroi fut inſtallé le 18 de Décembre 1639. Il s'appliqua d'abord à ſoulager les *Indiens* pour empêcher leur dimunition, modéra 1639.

leurs tributs qui étoient exceſſifs, ordonna l'exécution des Edits publiés en leur faveur, fit faire le dénombrement de ce peuple, & parcourut pour ce ſujet pluſieurs Provinces, le tout ſans négliger les affaires militaires: en effet il fit faire au *Callao* les Fortifications qui ſubſiſtoient encore avant le dernier tremblement de terre, & qu'il fit garnir d'une bonne Artillerie de bronze fondue ſur les lieux. Il fit auſſi fortifier *Valdivia*, *Valparayſo*, & *Arica*, pour les mettre à l'abri des entrepriſes des Pyrates & Corſaires qui venoient dans ces Mers pour s'enrichir par le pillage des lieux qu'ils trouvoient dégarnis & ſans défenſe, ou pour former quelque établiſſement fixe dans quelqu'un de ces Ports. Après avoir ſi bien mérité de l'Etat, ce Viceroi laiſſa le Gouvernement à ſon Succeſſeur, & retourna en *Eſpagne* au Mois de Septembre
1647. 1648. L'année d'auparavant il y avoit eu un tremblement de terre qui ſe fit ſentir dans tout le *Perou*, renverſa entiérement la Ville de *Santiago* du *Chily*, & fit périr un grand nombre de perſonnes, à cauſe qu'il arriva dans la nuit.

DON GARCIA SARMIENTO DE SOTOMAYOR.

COMTE DE SALVATIERRA.

XX. Gouverneur & Capitaine-Général, XVI. Viceroi, & XVIII. Préſident.

1648. DOn *Garcia Sarmiento de Sotomayor*, Comte *de Salvatierra*, fut tiré de la Viceroyauté de la *Nouvelle Eſpagne* pour venir exercer la même charge au *Perou*. Il entra dans *Lima* le 20 de Septembre 1648, & le 24 Février 1655 il remit le Gouvernement à ſon Succeſſeur. La communication du *Perou* avec l'*Eſpagne* étant interrompue par la guerre avec l'*Angleterre*, le Viceroi ne jugea pas à propos de partir dans ces circonſtances, & voulut attendre juſqu'à la paix; mais il mourut dans cet intervalle, & ſon corps fut dépoſé dans l'Egliſe des Cordeliers de *Lima*.

1650. Pendant le Gouvernement du Comte de *Salvatierra* les Jéſuites de la Province de *Maynas* eurent de ſi grands ſuccès dans leurs Miſſions, qu'ils formerent pluſieurs Villages des *Indiens* qu'ils avoient convertis à la Foi & diſpoſés à une vie ſociable.

DON

DON LOUIS HENRIQUEZ DE GUSMAN.

XXI. Gouverneur & Capitaine-Général, XXVII. Viceroi, & XIX. Preſident.

DOn *Louis Henriquez de Gusman*, Comte d'*Alva de Liſle*, Grand d'*Eſpagne*, & le premier de ce rang qui ait exercé la Charge de Viceroi du *Perou*, étoit auparavant Viceroi de la *Nouvelle Eſpagne*, & fit ſon entrée à *Lima* le 24 Fevrier *1655*: ſon adminiſtration finit le dernier de Juillet *1661*, ſans qu'il ſe fût paſſé rien de remarquable dans cet eſpace de tems. 1565.

DON DIEGO DE BENAVIDES, Y LA CUEVA.

COMTE DE SANTESTEVAN DEL PUERTO.

XXII. Gouverneur & Capitaine-Général, XVIII. Viceroi, & XX. Preſident.

CE Seigneur avoit été Viceroi de *Navarre*. Il arriva à *Lima* le 31 Juillet *1661*. La même année il y eut un ſoulevement dans la Province de *Chuquiabo*, excité par quelques Metifs, & étoufé bientôt après par les ſages meſures du Corrégidor *D. François Herquinnigo*, qui punit exemplairement les Chefs de la Rebellion.

Au Mois du Juin *1665*, il s'éleva des demêlés dans la Province de *Paucarcolla* entre les *Vaſcongados* & les *Montagnards* d'un côté, les *Andalouz* & les *Créoles* de l'autre, d'où il arriva que ces derniers tuerent le Corrégidor *Don Angel de Peredo*, & d'autres perſonnes du parti des *Vaſcongados* & des *Montagnards*. Ces deſordres furent occaſionnés par la fameuſe Mine de *Laycacota* près de la Ville de *Puno*, que *Joſeph de Salcedo* avoit découverte peu d'années auparavant, & qui étoit très abondante en Argent ſi fin & ſi pur que le plus ſouvent on n'y faiſoit pas d'autre apprêt que de le couper du minerais. *Joſeph de* 1665.

Sal-

Salcedo ſe voyant propriétaire de cette Mine, & par conſéquent dans la Situation la plus avantageuſe qu'on puiſſe deſirer dans ce Monde, s'abandonna au panchant qu'il avoit de faire du bien. Il en uſoit libéralement envers tous ceux qui avoient recours à lui. La réputation qu'il ſe fit par-là attira une ſi grande quantité de gens, qu'il ſe forma une gros Bourg & fort peuplé près de cette Mine. Mais comme la plupart de ces nouveaux-venus étoient des gens oiſifs & fainéans, la diviſion ſe mit parmi eux, & s'étendit tellement en peu de tems que les deux partis formerent deux corps conſidérables, qui après maints petits combats en vinrent enfin à une bataille dans la Plaine même de *Laycacota*, où il y eut bien des gens tués de part & d'autre; ce qui ne les rebuta point, & ne les empêcha pas de continuer à donner des marques de leur animoſité juſqu'à ce qu'on prît des meſures auſſi ſérieuſes que la choſe le demandoit. Le Viceroi mourut le 16 de Mars 1666, & l'Audience fut chargée du Gouvernement en attendant ſon Succeſſeur.

1666.

CHARLES II. ROI D'ESPAGNE.

Et XIX. *Empereur du* Perou.

CE Monarque, Fils de *Philippe IV.* & de *Marie-Anne d'Autriche* ſa ſeconde Femme, nâquit le 6 de Novembre 1661. Il parvint à la Couronne n'étant âgé que de quatre ans, ſous la régence de ſa Mere & du Conſeil de Régence compoſé des principaux Seigneurs & Miniſtres d'Etat, nommé pour cet effet dans le Teſtament du Roi ſon Pere. *Charles* régna juſqu'au 1. de Novembre 1700, étant mort ce même jour. Les différens qui s'éleverent en *Europe* durant ſon régne, n'empêcherent pas la Cour de donner une attention particuliere aux affaires du *Perou*, comme on en pourra juger par le choix qu'on fit des Vicerois.

DON

DON PEDRO FERNANDES DE CASTRO,

COMTE DE LEMOS.

XXIII. *Gouverneur & Capitaine-Général*, XIX. *Viceroi*, & XXI. *Préſident de l'Audience.*

D. *Pedro Fernandez de Caſtro y Andrade*, Comte de *Lemos*, Grand d'*Eſpagne*, nommé à la Viceroyauté du *Perou*, entra dans *Lima* le 21 de Novembre 1667, dans le tems que les mutineries de *Puno* étoient dans leur force. Le Viceroi voyant que les remédes qu'il employa d'abord pour éteindre ce feu, ne produiſoient point cet effet, réſolut d'y aller en perſonne. Il y arriva en 1669, & ayant fait prendre les plus coupables, 1669.
ſurtout ceux qui avoient eu part à la mort du Corrégidor, il leur fit ſubir le châtiment qu'ils méritoient. Il ordonna qu'on lui amenât *Joſeph de Salcedo*, propriétaire de la riche Mine dont nous avons parlé, & l'envoya priſonnier à *Lima*. Là on lui fit ſon procès, & il fut condanné à mort & exécuté. Bien des gens qui jugent des choſes ſans paſſion, prétendent que les richeſſes de *Salcedo* firent ſon crime & furent cauſe de ſa mort. En effet, quoique ſes libéralités euſſent attiré beaucoup de monde dans ces quartiers, on ne pouvoit l'accuſer d'avoir pris aucune part aux diviſions des habitans, ni d'avoir été plutôt d'un parti que de l'autre; mais la cupidité & l'envie furent les cauſes de ſa perte.

Au reſte la libéralité de *Salcedo* étoit telle, qu'on s'en ſouvient encore au *Perou*. On dit entre autres choſes, que dès qu'il arrivoit un de ces *Eſpagnols* pauvres qui vont buſquer fortune aux *Indes*, il étoit ſûr de trouver du ſecours auprès de *Salcedo*, qui lui permettoit d'entrer dans la Mine & d'y couper pendant un certain nombre d'heures tout l'argent qu'il pouvoit, laiſſant à ſa bonne fortune la valeur de l'aumône qu'il lui faiſoit. Si l'Avanturier avoit le bonheur de trouver un endroit où l'argent fût en abondance & facile à couper, il en tiroit aſſez d'argent pour ſe mettre hors d'état de craindre la miſere, ſinon il en tiroit toujours aſſez pour ne pas regretter ſes peines. Cette généroſité de *Salcedo* attira une quantité prodigieuſe de gens dans ce lieu, & leur mauvais comportement fournit un prétexte pour le perdre.

Après que *Salcedo* eut été ſuplicié, le Viceroi donna ordre que l'on conti-

nuât à exploiter la Mine; mais il fut bien étonné d'apprendre qu'elle étoit noyée. L'opinion générale des gens du Pays eſt que le jour même que *Salcedo* mourut la Mine fut inondée par une groſſe ſource d'eau qu'on vit ſourdre inopinément, par où l'on veut faire entendre que le Ciel même s'intéreſſoit au triſte ſort de cet innocent, & puniſſoit la cupidité de ſes ennemis en détruiſant l'objet de leur paſſion. Mais comme les opinions du vulgaire ne doivent point influer ſur la croyance des perſonnes éclairées, on nous permettra de dire que cet événement n'a rien que de ſimple & de naturel. En effet il y a apparence que pendant la détention de *Salcedo* la Mine n'ayant pas été ſoigneuſement vuidée de l'eau qui y pénétroit toujours quoiqu'en petite quantité, cette eau détacha quelque morceau de terre ou de roc, d'où ſortit la ſource qui noya la Mine. Quoi qu'il en ſoit, il eſt certain que quelque mouvement qu'on ſe ſoit donné depuis on n'a jamais pu la vuider ni la rétablir, parce que pour y réuſſir il faudroit couper pluſieurs Montagnes. En 1740 un particulier nommé *D. Diego de Baëna*, puiſſamment riche, a formé cette entrepriſe conjointement avec quelques perſonnes conſidérables qui ſe ſont intéreſſées à ſon projet. Ils y ont dépenſé des ſommes immenſes, & lorſque nous partîmes de *Lima* en 1744, on diſoit que l'ouvrage étoit fort avancé, & l'on ne doutoit pas qu'on n'en vînt bientôt à bout.

Ce fut ce même Viceroi qui attira à *Lima* les Religieux de l'Ordre de *Bethléem*, qui s'eſt enſuite étendu en divers lieux du *Perou*, s'occupant au ſoulagement & à la guériſon des pauvres malades dans les Hôpitaux. A peu près dans le même tems il fut réglé qu'on enverroit tous les ans une ſomme tirée des Caiſſes Royales, pour le payement des garniſons de *Panama*, de *Portobélo* & de *Chagre*, & qu'on en tireroit une autre des Caiſſes Royales de *Santa Fé* & de *Quito*, pour ſubvenir à l'entretien des garniſons de *Carthagéne*, de *Ste. Marthe* & de *Maracaybo*.

1670. En 1670. le *P. Nicolas Muſcardi*, de la Société de *Jéſus*, ſe rendit chez les *Poyas*, *Indiens* idolâtres qui habitent une partie du Pays entre les *Arauques* & le Détroit de *Magellan*. Ce Pere étoit accompagné d'un *Cacique* & vouloit découvrir la Ville des *Céſars*, qu'on prétendoit avoir été fondée par le Capitaine *Sebaſtien de Arguello*, qui avoit fait naufrage dans ce Détroit & s'étoit ſauvé à terre avec ſon équipage: mais on n'a jamais rien ſu de poſitif touchant l'exiſtence de cette Ville, ni le lieu de ſa ſituation. La même année 1670, un Pyrate *Anglois*, nommé *Charles Henri Clerk*, entra dans la *Mer du Sud* avec une Fregate de 40 Canons. Il fit une deſcente à *Valdivia*, où il fut battu, pris & envoyé à *Lima*, où ſon procès auroit été bientôt fait, s'il n'avoit trouvé les moyens de le faire durer, alléguant entre autres choſes

ſes qu'il étoit Prêtre, ce qui étoit faux, mais qui ne laiſſa pas d'occaſionner des délais, qui firent traîner l'affaire juſqu'au Gouvernement du Duc *de la Palata*, ſous lequel il fut exécuté à mort. Le Viceroi mourut avant la fin de ſon adminiſtration le 6 Décembre 1672, & fut inhumé dans l'Egliſe de la Maiſon profeſſe des Jéſuites, qu'il avoit fondée lui-même ſous le nom de *los Deſamparados*, (des Abandonnés).

DON BALTHAZAR DE LA CUEVA HENRIQUEZ,

MARQUIS DE CASTELAR.

XXIV. *Gouverneur & Capitaine-Général*, XX. *Viceroi*, *& XXII. Préſident de l'Audience.*

LE Marquis *de Caſtelar*, Membre du Conſeil des *Indes*, arriva à *Lima* le 15 d'Août 1674. Il n'acheva pas le tems de ſa Viceroyauté, ayant été accuſé de favoriſer le commerce illicite de la *Chine*, en quoi on lui faiſoit tort: la vérité eſt qu'ayant permis à deux Vaiſſeaux d'aller comme à l'ordinaire charger des denrées aux Ports de la *Nouvelle Eſpagne*, ils en revinrent chargés de marchandiſes de la *Chine* dont le *Perou* fut inondé. Les Négocians irrités du préjudice que cela leur cauſoit, porterent leurs plaintes à *Madrid*, ſur quoi le Marquis fut dépoſé & eut ordre de remettre les rênes du Gouvernement à l'Archevêque de *Lima*, ce qu'il fit le 7 Juillet 1678. Mais dans la ſuite il ſe juſtifia, & fut rétabli dans tous ſes emplois étant de retour en *Eſpagne*. 1674.

DON MELCHIOR DE LINNAN, Y CISNEROS,

ARCHEVEQUE DE LIMA.

XXV. *Gouverneur & Capitaine-Général*, XXI. *Viceroi*, *& XXIII. Préſident de l'Audience.*

D. *Melchior de Linnan y Ciſneros* fut nommé Viceroi par interim, & gouverna juſqu'au 20. de Novembre 1681. Il ne ſe paſſa rien 1678.

de considérable pendant ce tems-là, si ce n'est l'arrivée d'une troupe de Pirates *Anglois* au nombre de 150. hommes commandés par *Jean Guérin* & *Barthélemi Cheap*, qui entrant par le passage étroit que forme l'Isthme de *Panama* dans le *Golfe de Darien*, gagnerent de-là la côte de la Mer du *Sud*, où s'embarquant dans des *Pirogues* & des *Canots*, ils vinrent armés jusqu'au Port de *Perico* à *Panama*, où ils se saisirent par surprise de deux Vaisseaux qui étoient à l'ancre, dont l'un étoit chargé d'une bonne somme d'argent & de quantité de munitions de guerre & de bouche pour la garnison de cette Place. Maîtres de ces deux Vaisseaux ils continuerent à pirater & causerent de grands dommages au commerce des *Espagnols*. Mais ayant eu l'audace d'attaquer *Arica* ils furent repoussés avec perte, & il en couta la vie à leur Chef *Jean Guérin*: le reste se sauva & s'en retourna en *Europe* en doublant le *Cap de Hornes*.

DON MELCHIOR DE NAVARRE ROCAFULL,

DUC DE LA PALATA.

XXVI. *Gouverneur & Capitaine-Général*, XXII. *Viceroi*, & XXIV. *Préſident de l'Audience.*

DOn Melchior de Navarre y Rocafull, Duc de la Palata, & Prince de Massa, Conseiller d'Etat & de Guerre, fit son entrée publique à *Lima* le 20. de Novembre 1681. Ce Viceroi fit, comme il a été remarqué ailleurs, entourer la Ville de *Lima* d'une muraille de briques crues: mais à peine l'ouvrage fut-il fini, qu'il eut le chagrin de voir la Ville même ruinée par deux furieux tremblemens de terre, qui la renverserent de fond en comble le 20. d'Octobre 1687. Ces deux terribles accidens furent précédés d'un prodige arrivé à l'image de la *Ste. Vierge*, qui depuis ce jour est en grande dévotion dans le grand Collége de *St. Paul* sous le titre de *Notre Dame des Larmes*. On raconte que cette image se trouvant placée dans l'Oratoire de *D. J. Calvo de la Vanda*, l'un des Membres de l'Audience, on la vit avec étonnement le visage tout mouillé de larmes & de sueur, comme annonçant le malheur qui alloit arriver. En mémoire de quoi on a institué une fête que l'on célébre avec beaucoup de pompe, & où le Viceroi & tous les Tribunaux assistent. Le Viceroi mécontent de la conduite des Curés Doctri-

Doctrinaires de l'Archevêché de *Lima*, dont les *Indiens* lui portoient continuellement des plaintes, fit quelques réglemens qui le brouillerent avec l'Archevêque *Linnan*, ce qui donna lieu à divers Ecrits pleins d'érudition de part & d'autre. Après cela le Viceroi donna tous ſes ſoins à réparer la Ville, & ayant fini ſon tems il ſe rendit à *Portobélo* pour paſſer de-là en *Eſpagne*. Pendant qu'il attendoit le départ des Gallions commandés par le Marquis *Vao del Maeſtre*, il fut attaqué d'une maladie qui le mit au tombeau le 13. d'Avril 1691. Son corps fut inhumé dans la Sacriſtie de l'Egliſe Paroiſſiale de *Portobélo*.

Le Gouvernement de ce Viceroi fut marqué de divers événemens fâcheux; car outre les tremblemens de terre, le fameux Pyrate *Edouard David* renforcé d'un Corps de *Flibuſtiers François* entra dans la Mer du *Sud* avec dix Vaiſſeaux, & cauſa des dommages infinis ſur ces côtes. Le Viceroi à-la-vérité envoya contre eux une Eſcadre de ſept Vaiſſeaux qui les battit près de *Panama*; mais ceux qui commandoient cette Eſcadre n'ayant pas ſu profiter de leur victoire, la rendirent preſqu'inutile, & les Pyrates quoique diſperſés cauſerent encore des pertes immenſes, prenant des Villes, les pillant, brulant & faccageant tous les lieux où ils abordoient.

DON MELCHIOR PORTOCARRERO.

COMTE DE LA MONCLOA.

XXVII. *Gouverneur & Capitaine-Général*, XXIII. *Viceroi*, & XXV. *Préſident de l'Audience.*

DOn *Melchior Portocarrero Laſo de la Vega*, Comte *de la Moucloa*, Commandeur *de la Zarza* dans l'Ordre Militaire d'*Alcantara*, étoit depuis deux ans Viceroi du *Mexique*, lorſqu'il reçut ordre de paſſer au *Perou* pour y exercer la même charge. Il fit ſon entrée à *Lima* le 15. d'Août 1689. Il tâcha d'abord de mettre la Marine ſur un meilleur pied qu'elle n'étoit dans ces Pays, & fit fabriquer dans les Chantiers de *Guayaquil* trois Vaiſſeaux de Guerre, ſavoir, le *St. Sacrement*, la *Conception* & le *St. Laurent*. Les deux premiers exiſtoient encore en 1744; & quoique le premier fût encore tout entier, il étoit néanmoins hors de ſervice depuis 1742, parce qu'étant mal conſtruit, comme preſque tous les Vaiſſeaux de ce tems-là fabriqués aux *Indes*, il ne portoit pas bien le nombre de canons qu'il devoit avoir.

Tandis que le Viceroi gouvernoit le *Perou* avec beaucoup de douceur, donnant toute ſon attention à l'avancement du Bien Public, & faiſant les diſpoſitions que la charité & ſa piété lui inſpiroient en faveur des *Indiens* dont il s'étoit déclaré le Protecteur, il reçut la nouvelle de la mort du Roi *Charles II.* en qui finit la Ligne maſculine de la Branche *Eſpagnole* de l'Auguſte Maiſon d'*Autriche :* nouvelle qui fit couler des larmes à tous les habitans du *Perou.* La ſeule choſe qui pût les conſoler, fut d'apprendre l'avénement de *Philippe V.* Fils de *France* de la Royale Maiſon de *Bourbon*, & que ce Prince avoit été couronné à *Madrid* & reconnu de tous les Etats de la Monarchie *Eſpagnole.* Le Viceroi eut la ſatisfaction de proclamer ce Monarque dans les Provinces du *Perou*, & de continuer à gouverner ces Royaumes avec l'agrément du Roi, juſqu'à ce qu'enfin il termina le cours de ſa vie au commencement de 1706. à *Lima*, où il fut inhumé dans l'Egliſe Cathédrale.

PHILIPPE V. ROI D'ESPAGNE.

XXX. *Empereur du* Perou.

PHilippe V. Premier Roi d'*Eſpagne* de l'Auguſte Maiſon de *Bourbon*, étoit le ſecond des Fils du Dauphin de *France* & de *Marie-Anne Chriſtine de Baviere*, & Petit-fils du Roi *Louis XIV.* & de *Marie-Thérèſe d'Autriche.* Il nâquit à *Verſailles* le 19. de Décembre 1683. & porta le titre de Duc d'*Anjou.* Il fut élevé ſous le yeux de *Louis le Grand* ſon Ayeul, apprit de ce Monarque l'art difficile de gouverner, & en reçut les leçons qu'il a ſi bien miſes en pratique ſur le trône que la Providence lui deſtinoit. *Charles II.* mourant ſans poſtérité, eut égard aux Droits des Reines de *France*, *Anne-Maurice* & *Marie-Thérèſe d'Autriche*, l'une Femme de *Louis XIII.* & l'autre de *Louis XIV.* Il fit un Teſtament où il appella le Duc d'*Anjou* à la Succeſſion de tous les Etats de la Monarchie *Eſpagnole*, excluant de cette Succeſſion le *Dauphin*, Pere du jeune Duc, & le Duc de *Bourgogne* ſon Frere aîné comme héritiers préſomtifs de la Couronne de *France*, afin que par cette excluſion les deux Monarchies ne fuſſent point réunies ſous un même Souverain. Le 1. de Novembre 1700. *Philippe V.* ſuccéda à la Couronne d'*Eſpagne*, & fut proclamé Roi à *Verſailles*, reconnu pour tel par ſon Ayeul & par les autres Princes du Sang de *France* le 16. du même Mois ; enſuite à *Madrid* le 24. & dans toute l'*Eſpagne.* Toutes les Puiſſances de l'*Europe*, à la réſerve

ſerve de l'Empereur & de quelques Princes de l'Empire le reconnurent auſſi. La guerre générale qui s'alluma en *Europe* au ſujet de cette Succeſſion, n'empêcha pas le nouveau Roi de pourvoir aux affaires du *Perou*, choiſiſſant pour gouverner des perſonnes dont la fidélité ne lui fût pas ſuſpecte dans un tems où cette vertu paroiſſoit éteinte ou du-moins affoiblie dans le cœur de pluſieurs. Enfin ce Monarque après avoir régné avec gloire jugea à-propos de réſigner la Couronne à ſon Fils *Louis I.* le 24. de Janvier 1724; mais la mort prématurée de ce jeune Monarque arrivée au Mois d'Août de la même année, & les vœux des Sujets rappellerent le Roi *Philippe V.* au trône, & il continua à régner juſqu'à ſa mort ſurvenue le 9 de Juillet 1746, au grand regret de ſes Sujets, qui ne perdront jamais le ſouvenir de ſes vertus.

DON MANUEL OMMS DE SANTA PAU.

MARQUIS DE CASTEL DOS RIUS.

XXVIII. *Gouverneur & Capitaine-Général*, XXIV. *Viceroi*, & XXVI. *Préſident de l'Audience.*

D'*On Manuel Omms de Santa Pau, Olim de Sentmanat & de la Nuza, Marquis de Caſtel dos Rius*, Grand d'*Eſpagne*, qui avoit été Ambaſſadeurs aux Cours de *Portugal* & de *France*, fit ſon entrée publique à *Lima* en qualité de Viceroi du *Perou* le 7. Juillet 1707. Pendant le Gouvernement 1707.
de ce Seigneur quantité de Vaiſſeaux *François* fréquenterent la Mer du *Sud*, faiſant librement le commerce dans tous les Ports de ces côtes, le Viceroi & les Gouverneurs particuliers étant obligés de diſſimuler à cauſe des ſervices qu'on tiroit de ces Vaiſſeaux dans un tems où l'*Eſpagne* n'avoit d'autre appui que la Couronne de *France* pour ſe défendre contre les Puiſſances unies pour lui faire la guerre: & comme elles interrompoient la communication entre l'*Eſpagne* & le *Perou* par leurs forces navales, ces Vaiſſeaux étoient néceſſaires pour ſuppléer au défaut des voyes ordinaires par où l'on faiſoit parvenir les ordres & les avis en tems de paix.

Outre cela les Gallions manquant entiérement, les marchandiſes d'*Europe* manquoient auſſi au *Perou*; & c'eſt ce qui avoit engagé le Comte *de la Monclova* à diſſimuler le négoce des Vaiſſeaux *François*, & le Marquis *de Caſtel dos*

dos Rius crut devoir ſuivre la politique de ſon prédéceſſeur, même envers les Vaiſſeaux *François* qui venoient ſans permiſſion, & il s'en trouva bien, puiſqu'ils ſervirent à éloigner les Corſaires ennemis qui troubloient la tranquillité de ces Mers. Le plus conſidérable de ces Corſaires, fut le Capitaine *Rogers* & *Guillaume Dampierre*, *Anglois*, qui avec deux Vaiſſeaux bien équipés entrerent dans la Mer du *Sud* en 1709, ſe ſaiſirent de pluſieurs Vaiſſeaux marchands, ſurprirent *Guayaquil*, & eurent le bonheur d'échaper malgré toutes les meſures que l'on prit pour ne les pas manquer.

Le Viceroi mourut le 22 d'Avril 1710. Le Roi avoit pourvu à cet accident par un Ordre cacheté que l'on gardoit dans les Archives de l'Audience, & dans lequel Sa Majeſté nommoit en cas de mort du Viceroi les Evêques de *Cuzco*, d'*Arequipa* & de *Quito* pour exercer ſa charge. Les deux premiers étoient déjà morts, ainſi ce fut l'Evêque de *Quito* qui parvint à cette importante Dignité. L'Audience lui fit part auſſitôt de ſa nomination, & en attendant ſon arrivée elle fit faire de magnifiques obſéques au Viceroi défunt, qui fut inhumé dans l'Egliſe du grand Couvent des Cordeliers.

DON DIEGO LADRON DE GUEVARA.

XXIX. *Gouverneur & Capitaine-Général*, XXV. *Viceroi*, & XXVII. *Préſident de l'Audience.*

1710. DOn *Diego Ladron de Guevara*, Evêque de *Quito*, fit ſon entrée publique à *Lima* le 30 Août 1710. Pendant ſon Gouvernement il tint à l'égard des Vaiſſeaux *François* la même conduite que ſes deux prédéceſſeurs; mais pour que le Roi ne perdît pas les ſommes qui lui revenoient des Droits impoſés ſur les marchandiſes étrangeres, il envoya des ordres circulaires à tous les Ports de la côte, pour que les Navires *François* qui y faiſoient la traite vinſſent au Port de *Callao*, leur permettant d'y étaler leurs cargaiſons, moyennant qu'ils payaſſent les droits ordinaires. Par-là non ſeulement le Viceroi faiſoit ceſſer les fraudes qui ſe commettoient dans les autres Ports, mais même raſſembloit un nombre de Vaiſſeaux ſuffiſant pour défendre *Lima* contre une invaſion que l'on craignoit à tout moment dans le Païs, parce qu'on avoit avis qu'on préparoit en *Angleterre* un armement pour ce deſſein: mais il n'y eut que trois Vaiſſeaux *François* qui profitaſſent des offres du Viceroi; les autres aimerent mieux continuer à vendre leurs marchandiſes clandeſtinement dans les autres Ports, que de payer des droits qui diminuoient trop les profits.

Le Viceroi reçut avis de la Paix qui avoit été conclue à *Utrecht* en 1713 & 1714,

1714, & en même tems ordre de fermer l'entrée des Ports à tous les Vaiſſeaux *François*, d'en faire ſortir tous ceux qui s'y trouvoient déjà; de-même de renvoyer toutes les perſonnes de cette Nation qui s'étoient établies dans le Pays, leur payant tout ce qui leur étoit dû, & évitant de leur cauſer aucun préjudice.

Dans le tems qu'on traitoit ainſi les *François*, on accordoit aux *Anglois* l'*Aſſiento* des Négres, c'eſt-à-dire, que cette Nation acquéroit le privilége excluſif de fournir & de vendre tous les Négres dont on a beſoin aux *Indes* pour le travail des Terres & des Mines; à quoi l'on ajoûtoit encore un Vaiſſeau *de permiſſion* dans chaque envoi de Gallions & Flotte chargée de marchandiſes: Vaiſſeau qui a cauſé un préjudice infini au commerce d'*Eſpagne* dans les Foires d'*Amerique* où il a été admis, par la maniere dont les *Anglois* en ont abuſé.

La condeſcendance que le Viceroi avoit eu pour les Vaiſſeaux *François* fut deſaprouvée à la Cour, quoiqu'elle eût été l'effet de ſon zéle: c'eſt pourquoi on le dépouilla de la dignité de Viceroi, & on lui permit de revenir en *Eſpagne*, afin qu'il ne fût pas obligé de retourner à *Quito* après avoir exercé la premiere charge de ces Royaumes: mais comme ſa dépoſition faiſoit ſoupçonner ſa conduite, il ne voulut pas partir qu'il ne ſe fût juſtifié ſur les faits dont on le chargeoit: & ayant pleinement ſatisfait le public à cet égard, il partit pour retourner en *Eſpagne* par le *Mexique*; mais il mourut dans la Ville de ce nom le 9 Novembre 1718.

D. F. DIEGO MORCILLO RUBIO DE AUNNON,

ARCHEVEQUE DE LA PLATA,

XXX. *Gouverneur & Capitainè-Général*, XXVI. *Viceroi*, & XXVIII. *Préſident.*

CE Prelat n'exerça la charge de Viceroi qu'en attendant l'arrivée de celui qui avoit été nommé en *Eſpagne*. Son adminiſtration ne dura que 50 jours par la promte arrivée de ſon ſucceſſeur, à qui il remit le Gouvernement pour s'en retourner dans ſon Egliſe, où il demeura juſqu'au tems où il fut rappellé à la Viceroyauté.

DON CARMINE CARACIOLO, PRINCE DE SANTO BONO,

XXXI. *Gouverneur & Capitaine-Général*, XXVII. *Viceroi*, & XXIX. *Préſident de l'Audience.*

D. *Carmine Caraciolo* Prince *de Santo Bono*, Grand d'*Eſpagne*, ci-devant Ambaſſadeur de Sa Majeſté près la République de *Veniſe*, arriva à *Lima* le 5 Octobre 1716. L'année ſuivante 1717. les deux Vaiſſeaux de guerre le *Rubi* & le *Conquerant*, commandés par *M. Martinet* & par *Don Blas de Leſo*, arriverent dans la Mer du Sud. Le Roi avoit deſtiné une Eſcadre de trois Vaiſſeaux de guerre pour croiſer près des côtes du *Perou*, afin d'empêcher le commerce illicite des Vaiſſeaux *François*, qui continuoit toujours nonobſtant toutes les défenſes à ce contraires. Le troiſiéme Vaiſſeau de cette Eſcadre, commandé par *D. Barthelemi Urdinzu*, ne put réſiſter à la force des vents & à l'agitation des mers vers le Cap de *Hornes*, & ſe vit obligé de relâcher à *Buenos-Ayres*. Le *Conquerant* & le *Rubi* parcoururent tous les Ports depuis le *Chily* jusqu'au *Callao*, s'emparerent de pluſieurs Vaiſſeaux *François*, qui continuoient tranquillement leur négoce, & apporterent par-là quelque remède à un mal déjà fort enraciné.

En 1718 on établit un Viceroi dans la *Nouvelle Grenade*: ſa juriſdiction fut réglée depuis les confins du Royaume de *Quito* jusqu'à la Mer du Nord; & pour que cette Dignité fût maintenue dans un éclat convenable ſans qu'il en coûtât trop au Tréſor Royal, on ſuprima les Audiences de *Quito* & de *Panama*. Le Licencié *D. Antonio de la Pedroſa Guerrero*, Agent du Conſeil des *Indes*, fut envoyé pour exécuter ces arrangemens, & *D. George de Villelongue* Lieutenant-Général des Armées du Roi, alors Gouverneur du *Callao*, & Généraliſſime des Armées du *Perou*, fut nommé pour remplir la place de Viceroi.

Le Prince de *Santo-Bono* Viceroi du *Perou* reçut enfin la permiſſion qu'il ſollicitoit de retourner en *Eſpagne*, auſſi-tôt que le tems de ſon adminiſtration, qui reſtoit deſormais fixé à trois ans, ſeroit fini. Ce Seigneur partit de *Lima*, & remit le Gouvernement de ce Royaume entre les mains de l'Archevêque de la *Plata* le 26 Janvier 1720.

D. F.

D. F. DIEGO MORCILLO RUBIO DE AUNNON,

ARCHEVEQUE DE LA PLATA OU DES CHARCAS,

XXXII. *Gouverneur & Capitaine-Général*, XXVIII. *Viceroi*, & XXX. *Préſident de l'Audience.*

CE Prelat fut nommé pour la ſeconde fois à la Viceroyauté du *Perou*, & fit ſon entrée à *Lima* le 26 Janvier 1720. Il s'appliqua d'abord aux moyens de délivrer la Mer du Sud des pilleries du Corſaire *Anglois Cliperton*, qui y étoit arrivé cette même année, & pour cet effet il envoya contre lui pluſieurs Vaiſſeaux qui le manquerent à-la-vérité, mais l'obligerent pourtant à quitter cette plage & à s'éloigner tout-à fait. En 1723. le même Archevêque de la *Plata* fut nommé à l'Archevêché de *Lima*, & le 9 Mars de cette même année les *Indiens Arauques* déclarerent la guerre aux *Eſpagnols*. Le motif en fut de ſe venger des extorſions des Officiers appellés *Amigos*. Ils commencerent à témoigner leur mécontentement par la mort d'un de ces Capitaines & de trois autres *Eſpagnols*. La main droite du Capitaine fut envoyée à tous les Villages pour convoquer les guerriers: c'eſt leur maniere de déclarer la guerre, & d'avertir leurs gens d'accourir à la défenſe de la cauſe commune. Cette cérémonie ſinguliere étoit à peine faite que les Forts de *Puren*, de *Tucapel*, d'*Arauco*, & d'*Yumbel*, qui ſervent de barriere aux *Eſpagnols*, furent attaqués l'un après l'autre. Le Fort de *Puren* fut le premier, mais n'ayant pu l'emporter de force ils y mirent le feu & le détruiſirent. Celui de *Tucapel* fut abandonné & demoli par nos gens-mêmes, qui ne le jugeoient pas tenable. De-là les Ennemis vinrent tomber ſur le Fort d'*Yumbel*, où ils furent repouſſés avec perte par le *Maeſtre de Campo* de la *Conception*, Don *Manuel de Salamanque*, qui s'étoit mis en campagne avec ſes gens dès qu'il avoit eu avis de la rupture, & qui avoit reçu auſſi-tôt un renfort conſidérable qui lui avoit été envoyé par le Préſident & Gouverneur du *Chily*, Don *Gabriel de Cano* Lieutenant-Général. Pendant que la guerre ſe faiſoit avec le plus de vigueur dans le *Chily*, l'Archevêque Viceroi du *Perou* remettoit le commandement à ſon ſucceſſeur, pour ſe borner aux ſoins de ſon Egliſe. 1720.

LOUIS PREMIER ROI D'ESPAGNE DU NOM,

XXI. *Empereur du* Perou.

LOuis *de Bourbon*, Premier Roi d'*Eſpagne* de ce nom, étoit Fils aîné de *Philippe V.* & de *Marie Louiſe Gabriéle de Savoye*. Il nâquit à *Madrid* le 25 d'Août 1707. Cette Reine fut ſi long-tems à donner des marques de fécondité, que la naiſſance de ce Prince combla de joye toute la Nation *Eſpagnole*, qui la célébra par de grandes réjouiſſances, tant on étoit aiſe de voir un Prince héréditaire, qui aſſuroit le bonheur d'une Monarchie où le manque de poſtérité avoit attiré tant de maux. Le 14 de Janvier 1724, ce jeune Prince monta ſur le Trône, dont ſa naiſſance & ſes grandes qualités le rendoient digne, & que ſon auguſte Pere lui cédoit par un effet de ſa tendreſſe & de l'eſtime qu'il faiſoit de ſes talens & de ſes vertus. On établit cependant un Conſeil d'Etat compoſé des meilleures têtes du Royaume pour aider le jeune Roi dans les fonctions pénibles du Gouvernement, & *Philippe V.* ſon Pere, du fond de ſa retraite, ne dédaignoit pas de le diriger par ſes conſeils. De cette maniere il commença à régner avec un applaudiſſement univerſel; ſa prudence, ſa bonté, ſa douceur, lui acquirent bientôt l'affection de ſes Sujets; & ce qui ne contribuoit pas peu à le faire aimer des Peuples, c'eſt qu'il étoit né *Eſpagnol*, & qu'il témoignoit beaucoup d'affabilité à la Nation. Mais Dieu ne fit que montrer cette jeune plante qui promettoit de ſi beaux fruits; la mort l'enleva le 30 d'Août de la même année, après un régne de 7 mois & 17 jours.

DON

DON JOSEPH DE ARMENDARIZ, MARQUIS DE CASTEL FUERTE,

XXXIII. *Gouverneur & Capitaine-Général*, XXIX. *Viceroi*, & XXXI. *Préſident de l'Audience.*

CE Seigneur étoit Capitaine-Général des Armées du Roi lorſqu'il fut nommé à la Viceroyauté du *Perou*. Il entra dans *Lima* le 14 de Mai 1724, & y reçut preſqu'en même-tems l'agréable nouvelle que la Paix étoit rétablie dans le *Chily*, & que les *Indiens* l'avoient demandée eux-mêmes, grace à l'activité du Gouverneur de ce Royaume, qui ayant raſſemblé une Armée de 3000 hommes, les força à cette démarche, & leur fit connoître que le meilleur parti pour eux étoit de vivre en bonne intelligence avec les *Eſpagnols*. Les conditions de la Paix furent, que la Riviere de *Biobio* ſerviroit de limite fixe entre les deux Nations, & que les *Eſpagnols* ſupprimeroient les Capitaines *Amigos*, qui avoient donné lieu à la guerre. 1724.

La même année 1724, ainſi que nous l'avons remarqué, diſparut comme une vapeur le régne d'un des plus beaux *Lys* de la Maiſon de *Bourbon*, de *Louis I.* dont on célébroit l'exaltation au *Perou*, par des réjouiſſances, dans le tems que toute l'*Eſpagne* étoit plongée dans un deuil profond. Par cette mort prématurée *Philippe V.* remonta ſur le Trône de la Monarchie *Eſpagnole*; & ce Monarque informé du zéle du Viceroi à éteindre le Commerce illicite, & de ſon intégrité dans l'exercice de la Juſtice, ne balança pas à le confirmer dans ſa dignité. Ce Viceroi s'eſt diſtingué particulierement dans l'encouragement des Mines. Ce fut lui qui engagea quelques perſonnes puiſſamment riches à entreprendre de faigner la Mine de *Funchuli*, dont nous avons parlé ailleurs. On comptoit parmi les intéreſſés dans cet ouvrage *D. Miguel de Santiſtevan*, alors Corrégidor de la Province de *Canas* & de *Canches*, & *D. Raphael de Eslaba*, à qui le même Viceroi avoit conféré l'emploi de Juge Mayeur de ces Mines. Ces Meſſieurs, après avoir employé de groſſes ſommes à faire faire un *Socabon* pour vuider la Mine, eurent le déplaiſir de voir qu'il ne pouvoit faire l'effet qu'ils en attendoient, faute d'avoir été bien dirigé, & parce que ce *Socabon* ſortoit un peu trop au-deſſus de l'endroit où il faloit. C'eſt un malheur aſſez ordinaire dans ce Pays, où l'on manque de perſonnes intelligentes, & capables de concevoir & de conduire ces ſortes d'ouvrages avec ſuccès. Ceux qui s'en mêlent n'ont eux-

mêmes pour guides qu'une certaine routine, & quelques conjectures le plus ſouvent fautives; mais dont ils ne reconnoiſſent l'erreur que quand l'ouvrage eſt achevé, & qu'ils le voyent manquer pour n'avoir pas pris des alignemens juſtes, ni employé des calculs exacts. Ces mauvais ſuccès rebutent, découragent ceux qui ont employé une partie de leurs biens à ces entrepriſes, & leur exemple effraye ceux qui pourroient avoir envie d'en former de ſemblables.

En 1732. une petite Flotte de *Pirogues Portugaiſes* partit de la Ville de *Gran-Para*, remonta le Fleuve des *Amazones* & entra dans le *Napo*, qu'elle remonta auſſi pour venir former un Etabliſſement, & bâtir un Fort à l'embouchure de la Riviere d'*Aguarico*; ce qui ne pouvoit ſe faire qu'au préjudice des Miſſions des Jéſuites *Eſpagnols*, & ſans déroger aux Droits de la Couronne d'*Eſpagne* ſur ce Pays. Le Supérieur de ces Miſſions proteſta contre l'entrepriſe des *Portugais*, & vint porter ſes plaintes à l'Audience de *Quito* & au Viceroi. Celui-ci informa le Roi de cette affaire, & il reçut ordre de Sa Majeſté de prendre tel nombre de gens de guerre qu'il trouveroit à propos, & de tâcher de déloger les *Portugais* de ce poſte, & de tous les autres dont ils pourroient s'être emparés ſans aucun droit. Heureuſement les *Portugais* n'attendirent pas qu'on en vînt juſques-là, & ſe retirerent avant que le Viceroi eût fait mine de vouloir les aller attaquer, ce qui n'auroit pu ſe faire qu'avec des peines & des incommodités infinies. Ce déſiſtement des *Portugais* ne fut pas de longue durée; car cette Nation a toujours tâché de s'étendre aux dépens de la Couronne d'*Eſpagne*.

Les affaires qui ſurvinrent dans le *Paraguay*, furent un des plus remarquables événemens arrivés pendant l'adminiſtration de ce Viceroi. Ces démêlés parurent d'abord ſi importans, que les gens ſages craignirent qu'il n'en réſultât une Guerre Civile. Voici de quoi il s'agit, & comment le Viceroi étouſa ce commencement de trouble par ſa prudence & ſa fermeté. L'Audience de *Chuquiſaca* avoit nommé pour Juge Viſiteur des Miſſions du *Paraguay* *Don Joſeph de Antequera*, Protecteur Fiſcal des *Indiens* de cette Audience & Chevalier de l'Ordre d'*Alcantara*: mais les PP. Jéſuites Curés de ces Miſſions refuſerent de conſentir à cette viſite, prétendant que les Patentes du Viſiteur n'étoient pas dans la forme convenable à l'honneur de la Société. Ce refus lui fut ſignifié dès ſon arrivée à la Ville de l'*Aſſomption*, Capitale des Miſſions, & il fut adouci par toute ſorte de politeſſes. On l'aſſura que dès qu'il produiroit des Lettres conçues en termes proportionnés au mérite de la Compagnie, on ne feroit point ces difficultés; mais qu'ils ne pouvoient admettre des proviſions contraires aux prérogatives concédées à leur Ordre. *Antequera*

peu

peu touché de ces raiſons déclara qu'il paſſeroit outre, & publia dans la Ville qu'il étoit réſolu de faire la viſite ſans s'arrêter à aucune oppoſition. Cette déclaration faite un peu légérement émut ſi fort les eſprits qu'en peu de tems il ſe forma deux partis dans la Ville; les uns étant portés pour les PP. Jéſuites, les autres pour *Antequera*. La diſcorde s'étendit juſques dans les lieux circonvoiſins, & enfin les deux partis s'accrurent tellement, qu'ils formerent deux petites Armées qui en vinrent aux mains avec un grand acharnement, & la bataille ſe termina par la mort d'un grand nombre de combattans des deux partis. *Antequera* fut toujours à la tête du ſien pendant le combat, animant ſes amis à bien faire; ce qui n'empêcha pas qu'il n'eût du pire.

Quelque tems avant ce combat, l'Audience de *Chuquiſaca*, informée de la diſpoſition des eſprits, avoit rappellé *Antequera*, & lui avoit défendu de paſſer outre juſqu'à ce qu'on eût trouvé le moyen d'aplanir les difficultés qui ſe préſentoient. *Antequera*, croyant ſon honneur intéreſſé à ne pas ceder, s'excuſa d'obéir; mais le mauvais ſuccès de la bataille fut cauſe que l'Audience lui envoya de nouvelles Lettres de rappel, & un ordre exprès de ſe retirer ſans délai.

On ne ſait ſi la retraite d'*Antequera* fut volontaire, ou s'il y eut quelque raiſon ſecrette qui l'obligea d'obéir à cette derniere ſommation contre ſa volonté. Quoi qu'il en ſoit, il fut obligé de comparoître devant l'Audience pour répondre aux accuſations qu'on formoit contre lui, d'avoir excité des ſéditions dans le *Paraguay*, & (ce qui étoit bien plus grave) d'avoir voulu ſe faire Roi & Souverain de cette Contrée. Il ſeroit difficile de décider ce dernier point & d'en pénétrer la vérité parmi la diverſité d'opinions où elle eſt confondue, & dans cette multitude de preuves & de contre-preuves, d'attaques & de défenſes qui ont groſſi les actes de ce procès à tel point, qu'il contient 5000 feuilles d'écriture.

Le Marquis de *Caſtel Fuerte*, informé par l'Audience de *Chuquiſaca* de ce qui s'étoit paſſé au *Paraguay*, & de la conduite d'*Antequera*, ordonna qu'on l'amenât à *Lima*. Là il fut détenu l'eſpace de quelques années pendant qu'on inſtruiſoit ſon procès. Dans ces entrefaites le Conſeil des *Indes* informé de la choſe, écrivit au Viceroi de juger les coupables. Ce qu'il fit auſſitôt conjointement avec quatre Auditeurs, dont deux condannerent *Antequera* à mort ſans appel, un troiſiéme fut d'avis de le renvoyer par devant le Conſeil des *Indes*, ce qui étoit préciſément ce qu'*Antequera* ſouhaitoit; & le quatriéme refuſa de juger, alléguant qu'on ne lui avoit pas donné aſſez de tems pour examiner à fond les actes du procès. Le Viceroi ſe joignant à l'avis

des

des premiers, on dreſſa la ſentence, portant qu'*Antequera* auroit la tête tranchée, & que Don *Joſeph de Mena* ſon *Alguazil Mayor* qui l'avoit aidé à former un parti au *Paraguay*, ſeroit pendu.

Dès que la nouvelle de ce jugement ſe fut répandue dans la Ville de *Lima*, les perſonnes les plus diſtinguées s'intereſſerent pour le coupable, & ſuplierent inſtamment le Viceroi de conſentir qu'*Antequera* appellât au Conſeil des *Indes*, & de le renvoyer devant ce Tribunal: mais tout cela fut inutile: le Viceroi déclara que le jugement qui venoit d'être rendu ne ſouffroit ni grace ni délai. La populace, qui d'ordinaire panche pour le parti où elle voit que les Grands s'intéreſſent, voyant que les premieres perſonnes de la Ville ſollicitoient la révocation de la ſentence ſans pouvoir l'obtenir, donna de grandes marques de mécontentement, & témoigna aſſez hautement la réſolution où elle étoit d'empêcher l'exécution.

Le Viceroi fut bientôt averti des diſpoſitions du peuple fomentées par quelques perſonnes de rang, dont je crois devoir taire les noms; & ſachant qu'on ne parloit pas de moins que d'enlever les criminels, il diſſimula, & envoya ſecrettement ordre au *Callao* d'en détacher un certain nombre de troupes de la garniſon ordinaire pour venir renforcer celle de *Lima*: après quoi il ordonna aux Officiers du Détachement qui devoit accompagner les criminels, de faire tirer ſur eux au moindre mouvement que l'on feroit pour les enlever.

Le 5 Juillet 1731. jour fixé pour l'exécution, *Don Joſeph de Antequera* fut tiré de ſa priſon, & conduit ſur l'échafaut dreſſé ſur la place toute remplie de peuple. Auſſi-tôt un particulier ſortant de la foule & s'approchant reſolument de l'échafaut, cria de toute ſa force & par trois fois, *grace*. Ce cri fut répété par la populace, ſur quoi les Soldats qui gardoient le coupable firent feu ſur lui, le tuerent, & de la même décharge renverſerent roide morts deux Religieux Cordeliers qui aſſiſtoient le criminel en ce dernier moment. Le Viceroi entendant ce vacarme de ſon Palais, ſortit auſſitôt, & prenant le cheval d'un de ſes gardes il accourut ſur la place; mais voyant que loin que ſa préſence contint le peuple, il devenoit plus furieux & qu'il s'armoit de pierres faute d'autres armes, criant & menaçant horriblement, il ordonna aux Troupes de faire feu ſur la multitude, ce qui fut exécuté avec tant de ſuccès, que la populace effrayée abandonna la place, & que chacun ſe retira dans l'azyle ſacré de ſa maiſon, ſans attendre une nouvelle décharge. Au ſurplus celle-là fut faite en l'air & ne bleſſa ni ne tua perſonne, excepté que quelques balles perdues atteignirent quelques curieux qui ſe tenoient ſur des balcons.

Tout

Tout paroiſſant fort tranquille, le Viceroi s'en retourna dans ſon Palais & ordonna que *Mena* fût exécuté, ce qui ſe fit ſans le moindre mouvement. Le Roi *Philippe V.* informé de cette affaire, ouï le raport de ſon Conſeil des *Indes*, & les plaintes du Chapitre & des Cordeliers touchant la mort de leurs deux Confreres, approuva la conduite du Viceroi, & ordonna que le Chapitre & les Cordeliers fuſſent ſévérement reprimandés pour avoir voulu faire des pourſuites pour la mort des deux Religieux, qui étoit un effet du hazard, & un malheur qu'on ne pouvoit imputer à perſonne.

Peu s'en falut que la ſévérité de ces châtimens n'excitât de nouveaux troubles au *Paraguay*: les Amis d'*Antequera* & de *Mena* vouloient venger leur mort ſur ceux du parti contraire; mais par les promtes meſures que l'on prit & le châtiment des chefs, tout rentra dans le devoir.

Ces exemples rendirent le Marquis de *Caſtel-Fuerte* ſi terrible dans tout le *Perou*, que ſon nom ſeul ſuffiſoit pour arrêter les extorſions, & pour obliger chacun à reſter dans les bornes de ſon devoir. Il termina ainſi ſon adminiſtration glorieuſement, & remit le commandement à ſon ſucceſſeur au Mois de Fevrier 1736. Le peuple donna à ſon depart de grandes marques de regret, il ſembloit qu'en le perdant chacun perdît ſon Protecteur & ſon Pere: ce qui n'a jamais été obſervé à l'égard des autres Vicerois; tant la Juſtice diſtribuée avec égalité, quoique ſévere dans ſes arrêts, a des droits ſur les cœurs.

DON ANTONIO DE MENDOZA,

MARQUIS DE VILLA-GARCIA,

XXXIV. *Gouverneur & Capitaine-Général*, XXX. *Viceroi*, & XXXII. *Préſident de l'Audience.*

LE 4 de Janvier 1736, ce nouveau Viceroi fit ſon entrée à *Lima*. Cette même année nous arrivâmes dans la Province de *Quito* avec les Académiciens de l'Académie des Sciences de *Paris*, & l'on commença la meſure des Degrés terreſtres près de l'Equateur. Les trois premieres années de l'adminiſtration de ce Viceroi furent employées à maintenir le bon ordre, à ſoulager les *Indiens*, à encourager le travail des Mines, & à augmenter les revenes publics ſans faire tort aux Particuliers: mais il fut bientôt obligé de partager ſon attention par deux guerres qui s'allumerent avant qu'il eût fini ſon tems.

La premiere & la plus importante de ces deux guerres a été celle que l'*Angleterre* a déclarée à l'*Eſpagne*, guerre dont les étincelles ſe ſont fait ſentir juſqu'au *Perou*, dont les richeſſes étoient l'objet que les *Anglois* convoitoient le plus; car cette Nation prétendoit commercer librement dans ce Royaume, ſans aucun égard pour les Droits excluſifs de la Nation *Eſpagnole*, ni pour les Loix des *Indes* ſtipulées dans les Traités, & reçues des principales Puiſſances de l'*Europe*. C'eſt pourquoi elle fit tous ſes efforts pour traverſer la Foire des Vaiſſeaux de Régître, qui étoient venus à *Carthagéne* de conſerve avec les Gardes-côtes commandés par *Don Blas de Leſo*: malheureuſement, quelque mouvement que le Viceroi ſe donnât, les Commerçans du *Perou* ne purent deſcendre à *Panama* pour faire leurs emplettes, parce que leurs fonds n'étoient pas encore prêts; de-là vint que la Flotille du *Sud* ne put partir que le 28 de Juin 1739, qu'elle mit à la voile du *Callao* avec environ 9 millions de pezos; mais peu de tems après qu'elle fut arrivée à *Panama*, attendant que les Vaiſſeaux de Régître paſſaſſent à *Portobélo*, cette Ville fut envahie le 13 de Mars 1740, par une Eſcadre *Angloiſe* qui s'en empara ſous les ordres de l'Amiral *Vernon*, ce qui en effet empêcha la tenue de la Foire. Dèsque le Viceroi eut avis de cette perte, il ne crut pas que la Flotille du *Sud* fût en ſureté à *Panama*, & la fit revenir, ordonnant que les richeſſes qu'elle portoit fuſſent débarquées à *Guayaquil* & de-là voiturées à *Quito*, où elles pourroient reſter ſans le moindre riſque, ce qui fut exécuté.

Dans ce même-tems, qui étoit au Mois de Juillet 1740, le Viceroi eut nouvelle que les *Anglois* étoient réſolus à faire les derniers efforts contre le *Perou*, & qu'ils préparoient un armement conſidérable dans leur Ile pour envahir les principaux Ports de la Mer du *Sud*. Sur quoi il leva trois Régimens de Troupes réglées, un d'Infanterie, & deux de Cavalerie; il ordonna que la Garniſon du *Callao* fût completée, & fit équiper deux Vaiſſeaux de guerre, la *Conception* & le *Firmin*, afin de les envoyer ſur les côtes du *Chily* conjointement avec les Fregates déjà armées pour cet effet, le *St. Sacrement* & le *Secours*. Cette Eſcadre devoit empêcher les Vaiſſeaux ennemis de pénétrer dans la Mer du *Sud*, ou du-moins d'y faire des priſes & d'en piller les côtes; & ſi celui qui la commandoit eût ſuivi exactement les ordres du Viceroi, comme ils étoient contenus dans ſes inſtructions, il y a bien de l'apparence que le Vice-Amiral *Anſon* n'auroit pas fait tout le ravage qu'il fit, ni pris le Gallion de *Manille;* car il n'auroit pu ſe rétablir comme il fit dans l'Ile de *Juan Fernandez*, ni s'y mettre en état de troubler le commerce de ceux qui naviguoient tranquillement dans la fauſ-

ſe

ſe idée que cette Eſcadre n'étoit pas entrée dans la Mer du *Sud*.

Le 24 de Novembre 1741 cette Eſcadre attaqua *Payta*, qui fut pris, ſaccagé & brulé, & ce coup annonça ſon arrivée dans ces Mers. Le Viceroi ſoupçonnant que de ſi grandes forces pourroient bien être deſtinées contre *Panama*, envoya une nouvelle Eſcadre de quatre Vaiſſeaux de guerre & une *Patache*, pour reconnoître tous les Ports & les Bayes juſqu'à *Panama*, attaquer l'ennemi par-tout où l'on pourroit le rencontrer, & porter des vivres, des munitions & des troupes à *Panama*. Il ordonna en même-tems au Commandant de cette Eſcadre de tenir conſeil avec le Préſident de cette Audience, & de s'entendre avec lui dans tout ce qu'il conviendroit de faire pour mettre cette Place à l'abri d'inſulte. Ces meſures furent priſes ſi à propos, qu'on peut dire que ce fut ce qui ſauva cette Place. En effet l'Eſcadre du *Perou* jetta l'ancre au Port de *Perico* le 22 Mars 1742, & peu de tems après le Préſident eut avis de *Portobélo* que le 3 d'Avril il étoit entré dans ce Port & dans celui de *Chagres*, une Eſcadre compoſée de 53 Voiles, commandée par le Vice-Amiral *Vernon*, ayant à bord 2500 *Anglois*, & 500 *Négres* de débarquement; que cet armement étoit deſtiné contre *Panama*, & qu'il avoit fait voile de la *Jamaïque*, où il avoit été préparé en attendant que l'Amiral *Anſon* pût entrer dans la Mer du *Sud*, & que ſur l'avis qu'on avoit eu de ſon arrivée dans cette Mer, la Flotte étoit partie pour débarquer les Troupes à *Portobélo*, d'où elles devoient ſe rendre par terre devant *Panama*, qu'on ſuppoſoit qu'*Anſon* bloquoit déjà par mer. Mais ce projet s'en alla en fumée graces à l'activité du Viceroi, qui envoya encore deux Vaiſſeaux chargés de Troupes tirées des Régimens qu'il avoit fait lever & diſcipliner à *Lima*, avec de nouvelles munitions de guerre & de bouche.

Auſſitôt que *Vernon* eut appris de *Portobélo* le mauvais état où l'Eſcadre d'*Anſon* étoit réduite, & que loin de bloquer *Panama*, comme il s'en flattoit, cette Place étoit en bon état de défenſe & ne manquoit d'aucun moyen pour ſoutenir un long ſiége, il commença à rabattre des idées qu'il s'étoit formées; & quoiqu'il fît toujours ſemblant de vouloir marcher en avant, ordonnant qu'on aſſemblât des bêtes de ſomme & des vivres pour la marche, il ne ſe preſſa pas, & ſur ces entrefaites il lui arriva un Vaiſſeau *Anglois*, qui lui apporta des dépêches qui donnerent lieu à un Conſeil de guerre, dont le réſultat fut qu'on mettroit à la voile, & qu'on laiſſeroit *Panama* en repos pour cette fois.

A peine les *Anglois* s'étoient retirés qu'il s'éleva une autre guerre dans l'intérieur du Royaume, laquelle ne donna pas moins d'inquiétude au Viceroi.

Cette guerre commença dans la Province de *Xauxa* par la révolte des *In-*

diens Chunchos, dont les Villages étoient des Doctrines de l'Ordre de *St. François*. Ces *Indiens* proclamerent Roi un d'entre eux qui se disoit issu du sang des *Yncas*, & le plus proche héritier du Trône, publiant que son dessein étoit de recouvrer l'Empire, de rétablir les *Indiens* dans l'état où ils étoient du tems des *Yncas* ses prétendus ancêtres, & de les affranchir du joug des *Espagnols*. Les *Indiens*, dont le génie est plus disposé que celui des autres Peuples à embrasser avidement tout ce qui a quelque air de nouveauté, & que l'ignorance & la stupidité rendent crédules, entendant qu'ils auroient un Roi du sang des *Yncas*, qu'ils seroient libres, vivant selon leurs Loix & leurs Coutumes, & qu'ils rentreroient dans la possession des Terres possédées par les *Espagnols*, les *Indiens*, dis-je, entendant tout cela n'en voulurent pas savoir davantage; ils commencerent par chasser leurs Curés Doctrinaires de leurs Villages, & déclarerent ensuite ouvertement la guerre. Pour la faire avec avantage ils occuperent le Pays situé vers l'*Orient* des deux Provinces de *Xauxa* & de *Tarma*, & *de la Cordillere des Andes*, entre les Rivieres de *Paucar-Tambo* & de *Tapo* ou *Tarma*.

Le Viceroi apprit la nouvelle de cette révolte par une Lettre du Corrégidor de *Xauxa*, qu'il reçut le 21 de Juillet 1742. Il ne perdit point de tems, & envoya à ce Corrégidor un secours d'armes & de munitions de guerre, qui étoit ce dont il avoit alors le plus de besoin. Par d'autres avis du même Corrégidor & de celui de *Tarma*, le Viceroi apprit que les Rebelles formoient une Armée de 3000 hommes: Que les *Indiens* des Provinces voisines accouroient parmi les Rebelles avec leurs femmes & leurs enfans; que le Chef de tout ce parti établissoit déjà des Loix parmi les siens, & que ces Loix étant fort au gré des *Indiens*, il étoit à craindre que toutes les autres Peuplades ne suivissent le même exemple; que les Corrégidors n'ayant pas assez de forces pour les contenir, il étoit à propos qu'on leur envoyât de *Lima* des secours convenables à cet objet. Le 18 & le 24 de Juillet les mêmes avis furent réitérés avec cette circonstance, que les Soulevés marchoient vers *Tarma* & n'en étoient qu'à 8 ou 10 lieues. Sur cela le Viceroi fit partir de *Lima* deux Compagnies, l'une d'Infanterie, l'autre de Cavalerie, & envoya au Corrégidor une plus grande quantité d'armes & de munitions pour armer les *Espagnols* & les Métifs de sa juriſdiction. Dans le même-tems le Cacique de *Tarma* avoit demandé la permission au Viceroi de marcher avec ses *Indiens* contre les Rebelles, offrant de se saisir de leur Chef. Sa demande lui fut accordée d'autant plus volontiers, que le Pays occupé par les révoltés étant pierreux & montagneux, les *Indiens* y pourroient mieux agir que les *Espagnols* & les Métifs, qui auroient eu affaire à gens accoutumés à ce terrain,

rain, dont ils tirent mieux parti que des raſes campagnes, ſe cachant derriere des arbres, des halliers, des broſſailes, & graviſſant dans les lieux les plus inacceſſibles pour fraper leurs ennemis ſans danger; mais ni le Cacique, ni le Corrégidor, ne leur firent pas grand dommage: car dès que les *Indiens* ſurent qu'ils marchoient à eux ils ſe retirerent, & lorſqu'ils crurent que leurs ennemis trompés par cette retraite précipitée ſeroient moins ſur leurs gardes, ils vinrent tout-à-coup fondre ſur eux, tuerent pluſieurs *Eſpagnols* & Métifs, & entre autres deux Religieux Prêtres de l'Ordre de *St. François* avec un Frere Laïc; le reſte échapa par une prompte fuite.

Ce ſuccès enfla le cœur aux *Indiens:* ils marcherent vers *Paſco*, & entrerent dans la Ville ou Bourgade de *Villcapampa*, qui n'eſt qu'à 40 lieues de *Lima*. Il ne faut pas confondre ce *Villcapampa* avec un autre lieu de même nom, où *Sayri-Tupac* & *Tupac Amaru* s'étoient retirés; l'un eſt dans la Province de *Canta* à l'*Orient* de *Lima* en tirant vers le *Nord-Eſt;* l'autre à l'*Orient* de *Guamanga* en tirant un peu vers le *Sud*, & dans la Province de *Villcas*. La hardieſſe des *Indiens* révoltés répandit la terreur dans *Paſco*, deſorte que les Officiers Royaux commençoient à vouloir déloger, & faire tranſporter les caiſſes du Roi en lieu de ſureté, lorſque *Don Benito Troncoſo*, Lieutenant du Corrégidor de *Xauxa* qui avoit levé quelque monde, arrêta les *Indiens*, battit un de leurs partis, dont il y eut pluſieurs de tués & de pris, & les obligea à ſe retirer. Parmi les priſonniers il ſe trouva deux des principaux Chefs des Rebelles, l'un desquels, qui étoit parent du Chef, déclara qu'on avoit employé trente ans à former ce complot: ce qui fait bien voir avec quelle lenteur, mais en même-tems avec quel ſecret ces gens-là agiſſent; car d'ordinaire on ne fait leurs deſſeins qu'au moment qu'ils les exécutent.

La conſtance de ces Peuples à pourſuivre leurs projets égale leur lenteur à les former, c'eſt ce qui a paru dans la révolte de ceux du *Chily*, & dans celle dont il eſt queſtion préſentement ici. Ils ne ſe croient vaincus que quand ils ne peuvent échaper: qu'ils perdent beaucoup de monde, à-la-bonne-heure, pourvu qu'ils puiſſent gagner quelque lieu de difficile accès, ils croyent être vainqueurs, ou du-moins que l'avantage eſt égal quand même leurs Ennemis n'auroient perdu qu'un homme, & eux pluſieurs centaines: de-là vient leur conſtance, ou leur opiniâtreté, & la difficulté qu'il y a à les réduire: de-là vient auſſi qu'ils triomphent & ſe livrent à la joye en voyant la tête d'un *Eſpagnol*, quoiqu'elle ait couté la vie à mille des leurs & la perte du champ de bataille. Ils ne portent à la guerre que leurs corps, & ne traînent après eux ni tentes ni bagages, ni aucun autre attirail: les

mêmes arbres qui leur donnent leur nourriture, leur fourniſſent auſſi leurs armes. La perte de 20 ou 30 lieues de pays ne les incommode aucunement; car comme ils trouvent en un lieu à peu près les mêmes choſes que dans l'autre, il leur eſt indifférent d'habiter ici ou là. Leurs armées ſe meuvent avec une agilité ſurprenante, & il eſt aiſé d'en concevoir la raiſon. Dans les combats ils expoſent leur vie comme des Barbares; & quoiqu'ils perdent preſque toujours le champ de bataille, ils ont toujours leurs campemens & leurs magazins prêts.

Tout cela bien conſidéré on ne ſera pas ſurpris que cette guerre ait duré ſi longtems, malgré les ſoins du Viceroi, & ſon attention à envoyer des Troupes & tout ce qui étoit néceſſaire pour réduire les Rebelles. Ceux-ci ſe retiroient dans des montagnes où l'on ne pouvoit approcher, à cauſe de l'épaiſſeur des bois. Quelquefois ils ſe poſtoient derriere des marais, dans des coulées & des précipices où ils pouvoient ſeuls pénétrer. D'ailleurs ils avoient toujours la reſſource des hayes de certains buiſſons dont tout le terrain eſt ſemé, & dont les épines ſont auſſi dures que l'acier, n'y ayant point de ſoulier ſi épais qu'elles ne percent. Par-là ils échapoient toujours aux *Eſpagnols*, & pouvoient retomber ſur eux toutes les fois qu'ils les croyoient peu ſur leurs gardes.

Le Viceroi, voyant le tour que prenoit cette guerre, jugea qu'il valoit mieux ſe tenir ſur la défenſive & couvrir les Provinces voiſines des lieux occupés par les Rebelles, tant pour que ceux-ci n'y puſſent plus faire des courſes, qu'afin d'empêcher ceux qui étoient encore fidéles de paſſer dans les troupes des révoltés. Pour cet effet il jugea qu'il faloit former un cordon autour des lieux qu'ils occupoient, & laiſſa l'exécution de ce plan aux principaux Officiers des Troupes *Eſpagnoles*. Les Corrégidors de *Xauxa* & de *Tarma*, conformément aux vues du Viceroi, s'aſſemblerent avec les Officiers-Majors, & les perſonnes les plus habiles dans la carte de ce pays, & la connoiſſance des lieux. Le réſultat de ce Conſeil fut, qu'il faloit tâcher de recouvrer les Villages de *Quimiri* & de *Chanchamayo*, dont les Mécontens s'étoient ſaiſis, & d'où ils mettoient tout à contribution à pluſieurs lieues à la ronde; qu'il faloit laiſſer à *Quimiri* un bon détachement des Troupes envoyées de *Lima*, & s'aſſurer d'un poſte auſſi important pour le ſuccès du deſſein, étant ſitué dans une gorge où ſe réuniſſent les trois chemins par où l'on va aux montagnes occupées par les Mécontens.

Quimiri eſt un Village des *Converſions* ſitué au *Nord* de la Riviere de *Tapo* ou de *Tarma*, & tout près de cette Riviere & à l'*Orient* de l'*Ulucumayo* ou d'*Ocſabamba*, où les *Eſpagnols* avoient autrefois bâti un Fort pour ſervir de borne

borne à leurs conquêtes & de frein aux Nations Barbares, qui habitoient les pays d'au-delà. Dans ce Fort on bâtit dans la ſuite le Couvent de *St. François*, dont les Religieux étoient chargés de la converſion de ces Peuples & de la direction de ceux qui avoient déjà embraſſé la Religion *Chrétienne*, & qui vivoient dans des Bourgades en ſociété. Les Corrégidors de *Xauxa* & de *Tarma* partirent avec leurs Troupes & celles de *Lima* pour chaſſer les *Indiens* du Village en queſtion; mais leur Chef inſtruit de ce projet, ou du-moins le ſoupçonnant, retira ſes gens, ne ſe croyant pas en état de pouvoir maintenir ce poſte, deſorte qu'on le trouva abandonné. Les ordres furent auſſitôt donnés pour la réparation du Fort; & pour qu'on y pût laiſſer les Troupes en garniſon, on tira un retranchement tout autour, & on mit dans le Fort même un Officier nommé *Don Fabricio de Bartoli*, Capitaine d'une des Compagnies levées dans *Lima*, avec le Sous-Lieutenant *D. Pedro d'Eſcobar* & 92 hommes de Troupes réglées, avec les vivres & les munitions néceſſaires pour ſe défendre aſſez long-tems. L'Artillerie du Fort conſiſtoit en quatre petites piéces de canon envoyées de *Lima*, & amenées juſques-là avec des peines infinies. Après qu'on eut pourvu à tout cela les deux Corrégidors partirent avec le reſte des Troupes pour ſe rendre chez eux, afin de pourvoir à la défenſe d'autres lieux, & en particulier du Corrégiment de *Tarma*, que les Rebelles menaçoient, s'étant avancés juſqu'au Village de *Guancabamba*.

Dès que ceux-ci ſurent que la plus grande partie des Troupes s'étoient retirées, & qu'on avoit laiſſé garniſon dans le Fort rétabli pour conſerver le poſte de *Quimiri*, ils partirent de *Guancabamba* réſolus d'aller aſſiéger ce Fort. Après pluſieurs tentatives pour s'en emparer, voyant qu'ils n'en pouvoient venir à bout, ils changerent le ſiége en blocus, ce qu'ils firent en s'emparant des paſſages, brulant les ponts & s'aſſurant du *Balzeadere* de *Chanchamayo*, qui étoit le lieu le plus près par où les gens du Fort avoient la communication avec les Provinces voiſines. Sur quoi il eſt bon d'obſerver que pour paſſer de la Province de *Tarma* à *Quimiri*, il faut néceſſairement traverſer la Riviere de *Tapo*, qu'on ne peut paſſer qu'en un endroit nommé le *Balzeadere* de *Chanchamayo*, à environ ſix lieues de *Quimiri*: là cette Riviere, trop profonde, trop large & trop rapide par-tout ailleurs, fait un coude, & l'on peut la paſſer dans des *Balzes* de jonc, c'eſt pourquoi le lieu eſt appellé *Balzeadere*. *D. Fabricio* s'apperçut bientôt des ſuites du blocus; car ſes proviſions s'étant gâtées par la malignité de l'air chaud & humide, il ſe trouva réduit à une grande extrémité; parce que les *Indiens* embusqués près du *Balzeadere*, s'étoient emparés de deux convois qu'on lui envoyoit de *Tarma*.

Les

Les *Eſpagnols* ſe voyant dépourvus de tout, & n'étant pas en aſſez grand nombre pour nettoïer le *Balzeadere*, réſolurent d'accepter la Capitulation que les *Indiens* leur avoient ſouvent offerte. Mais ceux-ci, enflés de leurs avantages & fiers de voir les *Eſpagnols* réduits à la plus grande néceſſité qu'on puiſſe imaginer, prétendirent ne leur accorder d'autre grace que la vie, moyennant quoi ils vouloient qu'ils leur laiſſaſſent leurs armes, leurs munitions, & même les habits qu'ils avoient ſur le corps; ce qui parut ſi honteux à *Bartoli*, qu'il ne voulut point l'accepter, & réſolut de périr plutôt que de faire un tel affront aux Armes du Roi. Animé d'une ardeur digne d'un meilleur ſort & ſecondé des ſiens, il fit mettre le feu à ſes munitions, enclouer le canon & les fuſils qu'ils avoient de réſerve, & ſe mit en marche pour tenter fortune, & voir ſi à force de courage il pourroit gagner le paſſage du Fleuve, ignorant que les *Indiens* euſſent brulé les *Balzes* qui ſervoient à ce paſſage. Dès que les Rebelles apperçurent les *Eſpagnols*, ils fondirent ſur eux; mais quoique ceux-ci fuſſent fort diminués par la faim & la mauvaiſe qualité de l'air, *Don Fabricio* fit un ſi belle manœuvre, que s'ils avoient trouvé les *Balzes* en bon état ils n'eſt pas douteux qu'ils n'euſſent paſſé le Fleuve, ou que du-moins la plupart d'entre eux n'euſſent échapé; mais ſe voyant trompés dans leur eſpérance, ils firent face aux ennemis qui les harceloient, & combattant vaillamment ils moururent tous les armes à la main, à l'exception de deux qui ſe rendirent, & à qui les *Indiens*, quoique barbares, n'ôterent point la vie, ſe contentant de les garder comme priſonniers.

On avoit appris à *Tarma* & à *Lima* l'extrémité où étoit la Garniſon du Fort par le Pere *Lorenzo Munnoz de Mendoza*, qui étant reſté à *Quimiri* avec la troupe, avoit fait le Médiateur entre la Garniſon & les *Indiens*, dans le tems que celle-là demandoit à capituler; & les *Indiens* avoient permis à ce Religieux de paſſer à *Tarma*. Au récit qu'il fit de l'état des choſes *Don Benedito Troncoſo* offrit au Viceroi de conduire un ſecours au Fort, ſi on lui donnoit ſeulement 150 hommes, ce qui lui fut auſſi-tôt accordé; & le Viceroi, qui avoit cette affaire fort à cœur, lui envoya ſur le champ 150 hommes de troupes réglées avec un Convoi de munitions de guerre & de bouche. En arrivant près du *Balzeadere*, *Troncoſo* comprit aux cris de joye, aux danſes, aux défis qu'on lui faiſoit, & aux habits dont les *Indiens* qui gardoient le paſſage étoient revêtus, une partie de ce qui étoit arrivé, & s'en retourna. Les *Indiens* pris priſonniers dans la ſuite, & quelques autres qui venoient faire des propoſitions, raconterent les circonſtances de la défaite de *Bartholi* & de ſes ſoldats.

Le Viceroi ſur la rélation de *Troncoſo* ne douta point de la perte de *D. Fabri-*

Fabricio Bartoli, & il vit bien qu'il étoit preſqu'impoſſible de conſerver *Quimiri* & ſon Fort à cauſe de ſa ſituation ; mais convaincu en même-tems qu'il faloit brider les Rebelles, il réſolut d'abandonner *Quimiri*, & de faire bâtir un Fort ſur la rive oppoſée du même Fleuve tout près du *Balzeadere*, où l'on pourroit porter du ſecours ſans aucune difficulté. Pluſieurs de ceux qui avoient aſſiſté au Conſeil de guerre où la réſolution avoit été priſe de fortifier *Quimiri*, avoient été de cet avis ; mais leur ſentiment ne fut pas ſuivi, le plus grand nombre ayant opiné pour *Quimiri*, ſous le prétexte frivole que ce lieu avoit été choiſi anciennement comme le plus avantageux pour fermer l'entrée des Provinces des Montagnes ; ce qu'on ne pouvoit ſi bien faire de l'autre côté de la Riviere.

Ce fut ainſi que cette guerre continua tout le reſte de la Viceroyauté du Marquis de *Villa-Garcia* ; tantôt les *Indiens* s'avançant, tantôt reculant ſelon les conjonctures & les ſuccès. Ils ne firent pourtant rien de conſidérable juſqu'au mois de Juillet 1745, tems auquel le Viceroi fit place à ſon Succeſſeur.

La politique du Chef des *Indiens* rebelles étoit aſſez extraordinaire dans un homme comme lui. Il faiſoit publier par-tout où il pouvoit, que ſon intention étoit que les *Indiens* n'euſſent jamais d'autre Religion que la *Catholique-Romaine*, leur promettant d'établir des Ecoles pour les faire inſtruire dans les Sciences, & ordonner Prêtres ceux d'entre eux qui ſe ſentiroient de la vocation pour l'Etat Eccléſiaſtique ; voulant qu'il n'y eût point d'autres Colléges pour les Humanités que ceux des PP. Jéſuites, & aboliſſant ceux des autres Prêtres tant Séculiers que Réguliers. Il envoya même une maniere d'Ambaſſade à *Tarma* pour déclarer ſes intentions à ce ſujet, & demander expreſſément des Jéſuites pour être leurs Curés, leur dire des Meſſes, & les enſeigner, alléguant pour raiſon ſon affection particuliere pour ces Peres, qui n'avoient, diſoit-il, d'autre vue dans leurs Miſſions que d'étendre la vraye Religion, & de faire briller la gloire du vrai Dieu. Dans le fond tout cela n'étoit que ſimagrée, & l'on ſavoit que ce prétendu Roi ne cherchoit qu'à jetter de la poudre aux yeux des *Indiens* de nos Colonies ; & pour cet effet il faiſoit toujours porter une Croix au milieu de ſon Armée, & dreſſer, là où il campoit, une petite Chapelle de ramée, où il faiſoit mettre une autre Croix & une Image de Notre-Dame ; mais lui & les ſiens étoient intérieurement idolâtres & remplis d'une infinité d'erreurs & de ſuperſtitions, comme les plus raiſonnables de ceux qui l'accompagnoient l'avouoient aux *Eſpagnols*, toutes les fois qu'on en venoit à quelque conférence.

Quoique la guerre avec les *Anglois* fût un peu aſſoupie au *Perou* par la retraite d'*Anſon*, le Viceroi ne laiſſa pas de continuer à prendre toutes les précautions poſſibles pour la ſureté du Commerce & des Places maritimes, donnant en toute occaſion des marques d'un zéle infatigable pour le ſervice du Roi, & l'avantage des Peuples commis à ſes ſoins. Enfin ce Seigneur partit à bord du Vaiſſeau *François l'Hector*; mais il n'eut pas la conſolation de revoir ſa Patrie, étant mort de maladie ſur ce Vaiſſeau la nuit du 14 au 15 Décembre 1746, à la hauteur de 33 deg. 16 min. de Latitude Auſtrale, âgé de 79 ans, 9 mois & 2 jours. Ses os & ſon cœur furent apportés par le même Vaiſſeau aux Iles *Canaries*, & de-là envoyés à *Cadix* & depoſés par ſon fils *Don Mauro de Mendoza* Conſeiller du Roi en ſon Conſeil des *Indes*, qui ne l'avoit point quitté pendant qu'il fut abſent d'*Eſpagne*, dans l'Egliſe des *Franciſcains* le 22 Mars 1747.

C'eſt à ce Viceroi que la Ville de *Lima* eſt redevable de la belle ſtatue équeſtre de *Philippe V.* qui orne la magnifique Arche du Pont du *Rimac*, par où l'on entre dans la Cité *des Rois*: monument digne de ce grand Roi & de l'attachement de ce fidéle Sujet pour ſa Perſonne Sacrée.

FERDINAND VI.

Roi d'Eſpagne & XXII. *Empereur du* Perou.

Ferdinand de Bourbon, *VI.* Roi d'*Eſpagne* de ce nom, notre auguſte Souverain actuellement regnant, eſt né à *Madrid* le 23 Septembre 1713. Il eſt Fils de *Philippe* de *France* Roi d'*Eſpagne*, & de *Louiſe Gabriele* de *Savoye*. Les circonſtances de la Paix générale qui venoit d'être conclue peu de tems avant qu'il vînt au monde, rendirent ſa naiſſance encore plus remarquable, & furent un heureux préſage du rang que Dieu lui deſtinoit. *Philippe V.* donna à l'éducation du jeune Prince toute l'attention imaginable, il fut inſtruit dans toutes les Sciences humaines qui peuvent former un grand Prince. Par le décès de ſon Frere il devint Prince des *Aſturies*, & par celui de *Philippe V.* ſon Pere il eſt monté ſur le trône le 9 Juillet 1746. L'état où ſe trouvoit la Monarchie par-tout, de grandes guerres qui l'ont affligée, demandoient un Prince, qui renouvellant la gloire des *Ferdinands* la rétablît dans l'abondance & dans un degré d'autorité convenable à ſa grandeur & à l'honneur de la Nation. C'eſt ce que nous voyons heureuſement exécuter à notre glorieux Monarque par la ſageſſe de ſon Gouvernement, par ſon diſcernement dans le choix des Miniſtres, par ſon attention au Commerce, au ſoulagement de ſes Sujets & à la diſtribution de la Juſtice.

DON

DON JOSEPH MANSO, Y VELASCO.

Comte de *Superunda*, Chevalier de l'Ordre de *Santiago*, & Lieutenant-Général des Armées du Roi.

XXXV. *Gouverneur & Capitaine-Général*, XXXI. *Viceroi*, & XXXIII. *Préſident de l'Audience de* Lima.

DOn *Joſeph Manſo de Velaſco* étoit Gouverneur du *Chily*, lorſqu'il fut nommé à la Viceroyauté du *Perou*. Il entra dans *Lima* le 12 Juillet 1745, & commença l'exercice de ſa charge dans un tems fort critique. Après avoir donné l'attention néceſſaire aux forces de mer & de terre, il projetta une expédition contre les *Indiens* revoltés dans le voiſinage de *Tarma* & de *Xauxa*, & en confia l'exécution au Gouverneur de *Callao* Don *Joſeph de Llamas* Marquis de *Mena Hermoſa*, Maréchal de Camp des Armées du Roi, & Général en Chef de celles du *Perou*: lui fourniſſant un bon Corps de Troupes & tous les ſecours neceſſaires pour pénétrer dans la Montagne, & ne ceſſer les opérations que les *Indiens* ne fuſſent réduits, & que leur Chef ne fût pris ou par la force, ou en l'engageant à l'amiable à renoncer à ſes idées extravagantes, & à ceſſer d'exciter des troubles & des ſeditions. Pour mieux diſpoſer ce Chef à entrer en accommodement, & à faire la paix une bonne fois pour toutes, il lui envoya en même-tems quelques Jéſuites, qui auroient ſans doute mieux réuſſi que les Troupes, ſi chez ces *Indiens* & dans ce Païs il ne ſe rencontroit des circonſtances qui font echouer les meilleurs deſſeins.

Cette expédition fut préparée à *Lima* le 15 Juillet 1745. Don *Joſeph de Llamas* fut ſe poſter avec ſes Troupes ſur les frontieres de *Tarma*, & bien aſſuré du lieu où étoient les *Indiens*, il entra dans la Montagne pour les ſurprendre; mais il trouva tant d'embarras & de difficultés, qu'il ſe vit obligé de ſe retirer pour ne pas perdre tout ſon monde, que des fatigues inſupportables, & plus encore la malignité de l'air détruiſoient chaque jour. Les *Indiens* enhardis par cette retraite recommencerent leurs courſes, ſurprirent un des Villages de cette Province, le pillerent entierement, & en emmenerent les habitans, qu'ils tuerent enſuite tous à coups de fléches, à la reſerve d'un Eccléſiaſtique à qui ils laiſſerent la vie, & que leur Chef envoya à *Lima* avec

une Lettre au Viceroi, où il lui faiſoit des propoſitions extravagantes, qu'il avoit déjà faites au Marquis de *Villa Garcia*.

Le Viceroi n'oublioit rien pour mettre les Places maritimes à l'abri d'inſulte. Il viſitoit ſouvent le *Callao* comme la plus proche de ſa réſidence, en faiſoit corriger & augmenter les fortifications ſuivant les lumieres & les idées de *M. Godin* Profeſſeur en Mathématiques de l'Univerſité de *St. Marc* de *Lima*, & Géographe de Sa Majeſté, lequel, comme nous l'avons dit ailleurs, avoit été élevé à ces emplois par le précédent Viceroi.

La ſeconde année de l'adminiſtration du Comte *de Superunda* fut marquée d'un des plus funeſtes événemens qui pût arriver; un tremblement de terre ayant détruit entiérement le *Callao* & la Ville de *Lima* le 28 Octobre 1746, comme on peut le voir plus au long au Liv. I. Chap. VII. le Viceroi fit d'abord après mettre les Troupes ſous les armes, pour empêcher le pillage des effets & de l'argent tant du Roi que des particuliers, leſquelles ſommes & effets étoient enterrés ſous les ruines des maiſons croûlées. Il fit auſſi bâtir un bon Fort pour défendre l'entrée du Port de *Callao*.

Nous ne pouvons rien dire de plus du Gouvernement de ce Viceroi, qui ne fait encore que de commencer; mais il eſt à croire qu'il égalera les plus illuſtres de ſes Prédéceſſeurs par la ſageſſe de ſa conduite, dont nous avons vu nous-mêmes des preuves pendant que nous ſervions ſur les côtes du *Chily*.

Fin de l'Hiſtoire Générale

DU PEROU.

TABLE
DE L'HISTOIRE DES
YNCAS DU PEROU.

A.

Adultére puni ſévérement par les Loix des *Yncas*. Tome II. Page 115
Alica, Province, ſe ſoumet à l'*Ynca Mayta-Capac*. II. 225
Alonſo d'Alvarado, diſſipe la faction de *Godinez* & châtie les plus coupables. II. 268. Léve une Armée contre *Giron*. 269. Sa défaite par ce Rebelle. 270
Almagre (Don *Diégo de*) Compagnon de *Pizarre* dans la découverte du *Perou*. II. 249. Ses actions durant la conquête. *ibid.* Soumet le *Chily*. 250. Vient au ſecours de *Cuzco*. *ibid.* Eſt défait & pendu par les gens de *Pizarre*. 251
Almagre (Don *Diégo de*) fils du précédent, conſpire contre *Pizarre*. II. 252. Proclamé Gouverneur par ſes adhérens. 253. Vaincu par *Baca de Caſtro* & juſticié. 254
Alvarez, met en liberté le Viceroi *Blaſco Nunnez Véla*. II. 256
Amancay, Province, ſe ſoumet aux *Yncas*. II. 237
André (Don) *Hurtado de Mendoza*, Viceroi du *Perou*, ſa conduite. 273. Tire *Sayri-Tupac* des *Andes* & le traite bien. 274. Envoye ſon Fils commander dans le *Chily*. *ibid.*
Annales des *Yncas* comment conſervées. II. 213
Anſon (Le Vice-Amiral) entre dans la Mer du *Sud*, & y fait pluſieurs dommages. II. 256
Antéquéra (Don *Joſeph de*) troubles qui le conduiſent ſur l'échafaut. II. 302
Antonio (Don) *Hurtado de Mendoza*, Viceroi du *Perou*, ſon caractere. II. 266. Ses actions. *ibid.*
Antonio (Don) *de la Pédroſa*, Envoyé à *Santa Fé*, & pourquoi. II. 298
Antonio (Don) *de Mendoza*, Marquis de *Villa-Garcia*, Viceroi du *Perou*. II. 305. Sa conduite dans la guerre avec les *Anglois*. 306, &c.
Apurimac, Riviere, ancienne borne de l'Empire des *Yncas*. II. 213. Pont extraordinaire imaginé par *Mayta-Capac*. 224. Autre par *Capac-Yupanqui*. 226
Arauques, *Indiens*, font la guerre aux *Eſpagnols*. II. 272. 275. 278. 281. 299
Aréquipa, Conquêtes des *Yncas* de ce côté. II. 229
Argent-Vif, Miniere de ce Métal découverte à *Guanca-Bélica*. II. 275
Armendariz, (Don *Joſeph de*) Marquis de *Caſtel-Fuerte*, Viceroi du *Perou*. II. 301
Atabuallpa devient Roi de *Quito* & comment. II. 246. Sa conduite barbare envers ſon frere & le ſang des *Yncas*. 246, 247. S'empare de l'Empire, *ibid.* Détrôné, pris & condamné à mort par *Pizarre*. 247
Auqui-Titu, ſes conquêtes. II. 228
Audience de *Lima*, ſon établiſſement. II. 255
Ayaviri (Nation d') par qui ſubjuguée. II. 220
Aymara, Province conquiſe par *Capac-Yupanqui*. II. 226. Fidélité de ſes habitans. II. 231

B.

Balthazar (Don) *de la Cuéva*, Comte de *Caſtelar*, Viceroi du *Perou*. II. 291
Benoît Suarez de Carvajal ſuit le parti de *Gonzale Pizarre*, & fait poignarder le Viceroi *Blaſco Nunnez Véla*. II. 259
Bethléémites, Ordre Religieux qui s'établit au *Perou*. II. 290
Blas (Don) *de Léſo* commande les Gardes-côtes. II. 298
Blaſco Nunnez Vela, Viceroi du *Perou*. II. 255. Eſt vaincu & tué par un Eſclave. 259

C.

Caceres (*Juan de*) exécuté à mort par le Licencié *Alvarado*. II. 268
Cacha, lieu où l'on bâtit un Temple à *Vivacocha*. II. 233
Cachipampa, champ où ſe donne une bataille entre *Almagre* & les Troupes de *Pizarre*. II. 251
Callamarca, Province, *Mayta-Capac* pouſſe ſes conquêtes juſques-là. II. 223
Canaux inventés par *Muna-Capac*. II. 215. Canal ordonné par *Viracocha-Ynca*. 234
Canéle (Pays de la) découvert. II. 252
Cannario, *Indiens*, unis à l'Empire des *Yncas* par *Tupac-Yupanqui*. II. 241
Capac, ſurnom du premier *Ynca*, ſa ſignification. II. 214

Capac-Yupanqui, V. *Ynca*, ſes conquêtes & ſes actions. II. 226
Caranque, ſes habitans ſe révoltent contre *Huayna-Capac* & ſont châtiés. II. 245
Cari & *Chipana*, *Curacas*, leurs différends accommodés par *Capac-Yupanqui*. II. 227
Céſars (Ville des) vainement cherchée. II. 290
Cachapuyas ou *Chachapoyas*. II. 240. Sa révolte. 244
Chaîne d'Or fabriquée par l'ordre de *Huayna-Capac*. II. 243
Chanca, Nation. II. 229. Sa révolte. 231. *Vira-Cocha* lui ſubſtitue d'autres familles. 234
Charles-Quint, Empereur. II. 248
Charles II. Roi d'*Eſpagne*. II. 288
Charles-Henri Clerk, Pyrate *Anglois* pris à *Valdivia*. II. 290
Charca, Contrée habitée par diverſes Nations, réduite par les *Yncas*. II. 228
Charcas, Provinces compriſes ſous ce nom. II. 229. Conquiſes par les *Eſpagnols*. 251
Chauſſée faite pour *Mayta-Capac* dans le Déſert de *Contiſuyu*. II. 223, &c.
Chayanta, Province, comment réduite à l'obéiſſance des *Yncas*. II. 228
Chicha, Province. II. 233
Chily (Le) conquis par l'*Ynca Yupanqui*. II. 239. Par *Almagre*. 250
Chimu, Cacique, réſiſte aux *Yncas*. II. 237. Vallée de ce nom où eſt ſituée la Ville de *Truxillo*. *ibid.*
Chiribuana, Nation, vainement attaquée par les *Yncas*. II. 239
Chriſtoſle Baca de Caſtro, Gouverneur du *Perou*. II. 253. Défait le jeune *Almagre*. 254. Son caractere. *ibid.*
Chucunaës, Empoiſonneurs. II. 223
Chupas, lieu où fut défait le jeune *Almagre*. II. 254
Chuquinga, lieu où *Giron* taille en piéces les Troupes d'*Alvarado*. II. 270
Chuquiſaca. II. 229. Danger où les *Eſpagnols* ſe trouvent en cet endroit ſous la conduite de *Gonzale Pizarre*. 251
Cliperton, Pyrate qui infeſte la Mer du *Sud*. II. 299
Collaſuyu, Province dont les *Curacas* ſe ſoumettent aux *Yncas*. II. 227
Commerce entre le *Perou* & le *Mexique* défendu. II. 280
Compagnie de *Jéſus* s'introduit au *Perou*. II. 275
Conſulat, Tribunal à *Lima*. II. 282
Coropuna, Déſert. II. 225
Cotanera, Province ſoumiſe aux *Yncas*. II. 227. Fidélité de ſes habitans. 231
Coya, nom à qui affecté. II. 214
Croiſade, Tribunal établi à *Lima*. II. 177
Cuſi-Huarcay, femme de *Sayri-Tupac-Ynca*, reçoit le baptême. II. 274
Cuzco, Ville fondée par le premier *Ynca*. II. 213. Reçoit les *Eſpagnols*. 250. Eſt aſſiégée par *Manco-Ynca*. *ibid.*

D.

Dadême particulier aux *Yncas*. II. 214 &c.
Dampier. Voyez *Guillaume*.
Détroit. Voyez *Magellan*.
Diégo (Don) *de Zunniga*, Comte de *Nieva*, Viceroi du *Perou*, ſa mort. II. 275
Diégo Flores de Valdés, Envoyé pour peupler le Détroit de *Magellan*. II. 278
Diégo de Palomino, obtient du Préſident *La Gaſca* la conquête de *Chuquimayo*. II. 265
Diégo (Don) *Fernandez de Cordova*, Marquis de *Guadalcazar*, Viceroi du *Perou*. II. 282
Diégo Centéno prend les armes contre le parti de *Gonzale Pizarre*. II. 258. Perd la bataille de *Guarinas*. 262. Se joint au Préſident *La Gaſca*. *ibid.*
Diégo d'Alvarado, Meſtre-de-camp de *Giron*. II. 268
Diégo (Don) *de Bénavides*, Comte de *Santiſtevan*, Viceroi du *Perou*. II. 287
Diégo (Don) *Ladron de Guevara*, Evêque de *Quito*, Viceroi du *Perou*. II. 296
Diégo (Don F.) *Morcillo*, Viceroi du *Perou*. II. 297-299

E.

Ecriture inconnue aux *Indiens*. II. 212
Edouard (*David*) fameux Pyrate *Anglois*. II. 293
Egas de Guzman, Séditieux, s'empare des Caiſſes du *Potoſi* & eſt tué par ſes propres gens. II. 267
Eſcadre de la Mer du *Sud* va au ſecours de *Panama*. II. 307
Eſpagnols, leur entrée au *Perou* prédite par l'*Ynca Viracocha*. II. 234. Belle défenſe qu'ils font dans *Cuzco*. 250. Péril qu'ils courent dans la conquête du *Callao* & des *Charcas*. 251. Périſſent preſque tous à l'entrée du Pays de la Canelle. 252. Ceux du parti d'*Almagre* le jeune ſe retirent dans les montagnes. 254.

F.

Fabricio (Don) *Bartholi*, meurt glorieuſement. II. 311
Ferdinand VI. Roi d'*Eſpagne*. 314

Fer-

Ferdinand (Don) *de Torres y Portugal*, Comte de *Villar Don-Pardo*, Viceroi du *Perou*. II. 278
Fiſcal, Protecteur des *Indiens* établie dans toutes les Audiences. II. 280
François de Carvajal, ſa cruauté. II. 258. Conſeille à *Pizarre* de ſe faire Roi. 259. Lui fait gagner la bataille de *Guarinas*. 262. Eſt pris & maltraité par les Soldats. 263. Eſt ſuplicié. 264
François Hernandez Giron eſt chargé par le Préſident *La Gaſca* de la conquête de *Cbuncos*. II. 265. Se déclare Chef d'une faction à *Cuzco*. 268. Défait *Alonſe d'Alvarado*. 271. Eſt battu. *ibid.* Pris & exécuté à mort. 272
François (Don) *Pizarre*, Conquérant du *Perou*, condanne *Atabuallpa* à la mort & le fait exécuter. II. 247. 249. Se brouille avec *Almagre*. 250, 251. Accorde à ſon frere *Gonzale Pizarre* le Gouvernement de *Quito*. 251. Eſt aſſaſſiné. 252
François (Don) *de Tolède*, Viceroi du *Perou*. II. 276. Sa cruauté. *ibid.* Repris à cet égard par *Philippe II.* 277
François de Silva, Chef d'une ſédition à *Piura*. II. 272
François (Don) *de Borja*, Viceroi du *Perou*. II. 283

G.

Gabriel (Don) *Cano*, ſa conduite dans la derniere guerre du *Chily*. II. 299. 301
Garcia (Don) *Hurtado de Mendoza*, ſes ſuccès au *Chily*. II. 274. Eſt nommé à la Viceroyauté du *Perou*. 279
Garcia (Don) *Sarmiento de Sotomayor* Comte de *Salvatierra*, Viceroi du *Perou*. II. 286
Garcilaſſo Inca, Auteur d'une Hiſtoire du *Perou* fort eſtimée. II. 211
Gaſpar (Don) *de Zunninga*, Comte *de Monte-Rey*, Viceroi du *Perou*. II. 281
Gérôme (Don) *de Loayſa*, Archevêque de *Lima*, commiſſion qu'il reçoit du Préſident de *La Gaſca*. II. 264. Nommé Général de l'Armée contre *Giron*. 269
Gil Ramirez Davalos, Corrégidor de *Cuzco* pris par les Partiſans de *Giron*. II. 268. Et mis en liberté. 269
Gonzale Pizarre, Conquérant du *Collao* & des *Charcas*. II. 251. Découvre le Pays de la Canelle. *ibid.* Se fait déclarer Procureur-Général & Juge-Mayeur du *Perou*, vient à *Lima* avec une Armée, & à quel deſſein. 256. Défait *Blaſco Nunnez Vela*. 259. Refuſe de ſe faire Roi. *ibid.* Gagne la bataille de *Guarinas*. 262. Eſt pris. 263. Et condanné à mort. 264
Guarinas (Bataille de) II. 262
Guerin (*Jean*) Pyrate. II. 292
Guillaume Dampier, Pyrate *Anglois*, II. 296

H.

Hernando de Luque ſe joint à *Pizarre* pour la découverte du *Perou*. II. 249
Habillement des *Indiens* réglé par *Manco-Capac*. II. 215
Hernando Pizarre défend vaillamment *Cuzco*. II. 250. Fait étrangler *Almagre*. 251. Vient en *Eſpagne* où il eſt mis en priſon. *ibid.*
Homicides défendus par les Loix de *Manco-Capac*, ſur peine de la vie. II. 215
Huac-Chacuyac, Surnom donné à *Manco-Capac*. II. 215
Huanacauti, Montagne où *Manco-Capac* commence à exécuter le projet de ſon Empire. II. 212, 213
Huaſcar-Inca, triſte fin de ce Prince. II. 246
Huayna-Capac, ſes exploits & ſes conquêtes. II. 242, 243. Sa clémence. 244. Eſt averti de l'arrivée des *Eſpagnols*. 245. Sa mort. 246

I.

Iles de Salomon reconnues & par qui. II. 279
Illan Suarez de Carvajal, poignardé par le Viceroi *Blaſco Nunnez*. II. 257
Indiens, leur maniere de faire la guerre. II. 311
Incas. Voyez *Incas*.
Inquiſition, eſt établie à *Lima*. II. 277

L.

Layacota, bataille donnée près de cet endroit. II. 288
Llantu, ornement des *Incas*. II. 214. Accordé aux *Quéchuas*. 233
Lloque-Yupanqui. II. 216. *Inca*. 220. Adoré comme un Dieu après ſa mort. 221
Loix établies par *Manco-Capac*. II. 215
Lope Garcia de Caſtro, Gouverneur du *Perou*. II. 275, &c.
Louis I. Roi d'*Eſpagne*. II. 300
Louis de Vargas, Chef d'une conjuration. II. 266
Louis (Don) *de Velaſco*, Marquis de *Salinas*, Viceroi du *Perou*. II. 280
Louis (Don) *de Cabrera y Bobadilla*, Comte de *Chinchon*, Viceroi du *Perou*. II. 285
Louis Henriquez, Comte d'*Alva de Liſte*, Viceroi du *Perou*. II. 287

M.

Magellan (Détroit de) paſſé par *Drak*. II. 277. Par *Pedro Sarmiento*. *ibid.* Qui y retourne & y fon-

& y fonde deux Colonies qui ne ſubſiſtent plus. 278
Mamacuna, à quelles femmes on donnoit ce nom & ce qu'il ſignifie. II. 214
Mama-Oëllo-Huaco, ſœur & femme de *Manco-Capac*. II. 214. Enſeigne aux *Indiennes* à travailler de leurs mains. 215
Mama-Cava, femme de *Lloque Tupanqui*. II. 221
Mama-Cora, femme de *Sinchi-Roca*. II. 219
Mama-Cuca, femme de *Mayta-Capac*. II. 225
Mama-Micay, femme de l'*Inca-Roca*. II. 229
Mama-Cbic-ya, femme de *Yahuar-Huacac*. II. 232
Mama-Chimpu-Oëllo, femme de l'*Inca-Yupanqui*. II. 240
Manco Capac. I. *Inca*, bâtit *Cuzco*. II. 212. &c. Fondateur de l'Empire des *Incas*. ibid. Légiſlateur. 215. Sa mort. 216
Manco-Inca, fils de *Huayna-Capac*, tâche de recouvrer l'Empire de ſes Peres. II. 250. Aſſiége *Cuzco*. 249. Se retire à *Villca-pampa*. ibid.
Manuel (Don) *Omms de Santa Pan*, Marquis de *Caſtel dos Rius*, Viceroi du *Perou*. II. 295
Manſo (Don *Joſeph*) Comte de *Superunda*, Viceroi du *Perou*. 315
Manuel (Don) de *Salamanque*, ſe défend contre les *Arauques*. II. 299
Martin (Don) *Garcia de Loyola* épouſe la fille de *Sayri Tupac-Inca*, & eſt tige des Marquis d'*Oropheſe y Alcannizas*. II. 274. Prend *Tupac Amaru*. 276. Eſt maſſacré par les *Indiens*. 279
Martinet (Mr.) ſon voyage à la *Mer du Sud*, & à quelle occaſion. II. 298
Mariages des *Incas*. II. 215, &c.
Mendoza (Don *Juan de*) Marquis de *Montes-Claros*, Viceroi du *Perou*. II. 282
Melchior (Don) de *Linnan*, Viceroi du *Perou*. II. 291
Melchior (Don) *de Navarre*, Comte de *la Plata*, Viceroi du *Perou*. II. 292
Melchior (Don) *Portocarero*, Comte de la *Moncloa*, Viceroi du *Perou*. II. 293
Michel de la Serna prend le rebelle *Giron*. II. 272

N.

NApo, Riviere où arrive une Armadille *Portugaiſe* qui veut y former un établiſſement. II. 302
Nicolas (le Pere) *Maſcardi*, part pour chercher la *Ville des Céſars*. II. 290
Nœuds, uſage ſingulier que les *Incas* en faiſoient. II. 213
Nombre de Dios, Ville fondée au Détroit de *Magellan*. II. 278

O.

ORdonnances publiées au *Perou* en faveur des *Indiens*. II. 255. Troubles qu'elles y cauſent. *ibid.* &c.
Olivier de Nort, Pyrate. II. 280
Origine des *Incas*, difficile à pénétrer & pourquoi. II. 212. Fable à ce ſujet. *ibid.* Conjectures plus vraiſemblables. 217

P.

Pachacamac, Idole. II. 236
Pachacutec, *Inca*, ſes actions. II. 235
Palomino (*Juan Alonſe*) eſt bleſſé à mort par des Séditieux. II. 268
Panama, menacée par les *Anglois*. II. 307
Paul de Ménéſes, pourſuit *Giron*. II. 271
Parcos, lieu où les *Eſpagnols* envoyés au ſecours de *Cuzco* ſont taillés en pièces par les *Indiens*. II. 250
Paſſau, Nation, ſa barbarie. II. 244, 245
Paucar-colla, lieu où étoient les Mines de *Joſeph Salcédo*, factions qui s'y élévent. II. 287. Etat actuel de ce lieu. 290
Pedro (Don) *Fernando de Caſtro*, Comte de *Lemos*, Viceroi du *Perou*. II. 288
Pedro (Don) *de Alvarado*, va faire la conquête de *Quito* & la céde par accord à *Pizarre* & à *Almagro*. II. 252, 253
Pedro (Don) *de Toléde y Leyva*, Marquis de *Mancera*, Viceroi du *Perou*. II. 285
Pedro de Hinoyoſa abandonne le parti des Rebelles, & ſoumet ſon Eſcadre au Préſident *La Gaſca*. II. 261. Nommé Corrégidor des *Charcas* & aſſaſſiné. 267
Pedro (Le Licencié) *de la Gaſca* eſt envoyé pour pacifier le *Perou*. II. 260, &c. Il retourne en *Eſpagne* où il eſt récompenſé. 265
Pedro de Valdivia ſe joint au Préſident *la Gaſca*. 263. Eſt fait Gouverneur du *Chily*. 265. Et tué par les *Indiens*. 272
Philippe II. Roi d'*Eſpagne*. II. 273
Philippe III. II. 281
Philippe IV. II. 284
Philippe V. II. 294
Pizarre (*Juan*) meurt au Siége de *Cuzco*. II. 250
Polygamie défendue par les Loix des *Incas*, II. 215
Pont, fait par ordre de *Mayta-Capac* ſur l'*Apurimac*. II. 224. Par *Capac-Yupanqui*. 226. Au *Deſaguadere* de *Titi-Caca*. 227

Puerte Viéjo, Province, perfidie de ſes habitans. II. 241
Puna (La) Ile, trahiſon & cruauté de ſes habitans châtiée. II. 243
Pumpu ou *Bombon*, Province. II. 235
Pyrates qui ſont entrés dans la *Mer du Sud*, II. 277. 279. 284. 290, 291. 293. 296. 298, 299.

Q.

Quechua, Nation, Pays qu'elle habite. II. 227. Sa fidélité envers les *Yncas*. 231. Priviléges accordés en récompenſe. 233
Quimiri, Fort bloqué par les *Indiens* & abandonné des *Eſpagnols*. II. 311
Quitu, aujourd'hui *Quito*, Royaume conquis par les *Yncas*. II. 241. Donné à *Atabuallpa* par *Huayna-Capac* ſon Pére. 246. Conquis par les *Eſpagnols*. 252, 253
Quitu, Roi, ſa réſiſtance aux *Yncas* & ſa mort, II. 241

R.

Religion, comment établie par *Manco Capac*. II. 216
Rimac, Idole. II. 236
Ronquillo (Don *Juan*) Défait le Pyrate *Spielberg*. II. 283
Roſe (Sainte) de *Lima*, ſa naiſſance. II. 279. Sa mort. 283
Ruminnavi, tâche de ſe faire Roi de *Quito*. II. 252.

S.

Salcédo (*Joſeph*) ſes richeſſes & ſa générosité. II. 288, 289. Sa mort. 289
Salinas, bataille livrée dans cet endroit. II. 251
San-Miguel de Piura, Ville par qui fondée. II. 249
Santillan, Général de l'Armée Royale. II. 269. Laiſſe échapper l'occaſion de défaire le rebelle *Giron*. *ibid.*
Sayri-Tupac-Ynca, ſe rend au Viceroi Marquis de *Cannéte*, qui le reçoit bien. II. 274. Eſt Sébatiſé & meurt. *ibid.*
Baſtien de Bélalcazar, réduit les Provinces de *Quito*. II. 253. Se joint à *La Gaſca* contre *Gonzale Pizarre*. 262
Sébaſtien (Don) *de Caſtille*, Chef de ſéditieux à *la Plata* qui aſſaſſinent le Corrégidor *Hinoyoſa*, eſt aſſaſſiné à ſon tour. II. 267
Sépéda. Voyez *Zépéda*.

Soleil, adoré comme Dieu par les *Yncas*. II. 216. Cru Pére de *Manco-Capac* & de ſa femme. 212
Sotomayor (*Juan Tello de*) ſe ſaiſit de *Giron*. II. 272
Sunebuli, Montagne, ſes Miniéres, & dépenſes faites inutilement pour les mettre en état d'être exploitées. II. 301
Spielberg (*George*) infeſte les côtes de la *Mer du Sud* & eſt battu. II. 283

T.

Tarma, Province. II. 235. Menacée par les *Indiens* rebelles. 307
Toribio (Saint) *de Mogrovéjo*, Archevêque de *Lima*. II. 279. Sa mort. 282
Tucuman, Province dont le Souverain ſe ſoumet volontairement aux *Yncas*. II. 234. *Juan Nunnez de Prado* eſt chargé de ſoumettre ce Pays. 265
Tumipampa, Province. II. 241
Tumpiz ou *Tumbez*, Vallée. II. 243. Où *Pizarre* arrive. 249
Tupac-Ynca-Yupanqui, ſes actions & ſes conquêtes. II. 240
Tupac-Amaru, ſa priſon & ſa mort. II. 276

V.

Vaſco Godinez, factieux. II. 267. Puni. 268
Vernon (l'Amiral) prend *Portobélo*. II. 306. Manque ſon projet ſur *Panama*. 307
Villcapampa, nom de deux lieux différens. II. 309
Villelongue (Don *George* de) Viceroi de *Santa Fé*. II. 298
Viracocha Ynca, rêve qu'il fait. II. 230. Sa valeur. 231. Ses actions. 233. Sa prédiction. 234
Viſion de l'*Ynca Viracocha*. II. 231

X.

Xaquiſaguana, Plaine où *Pizarre* perd ſon Armée, ſa liberté & la vie. II. 265
Xauxa, Province. II. 229. Révoltée contre les *Yncas*. 307

Y.

Yahuarcocha, Lagune, étimologie de ſon nom. II. 287
Yahuar-Huacac, ſes conquêtes du vivant de ſon

ſon Pere. II. 229. Prédictions touchant ſon gouvernement. 230, 231
Ynca-Roca, ſe montre digne de ſa naiſſance. II. 227, 228. Ses Loix, & ſageſſe de ſon gouvernement. 229
Ynca, ſignification de ce mot. II. 214
Yuiip-Churira, Fils du Soleil, & ſurnom des Empereurs *Yncas*. II. 214

Z.

Zanna, Vallée. II. 243
Zépéda, ou *Sépéda*, Auditeur du parti de *Gonzale*. II. 260. Condamne à mort le Préſident *La Gaſca*. 262. Abandonne les rebelles. 263

FIN DU TOME SECOND. PREMIERE PARTIE.

OBSERVATIONS ASTRONOMIQUES ET PHYSIQUES FAITES PAR ORDRE DU ROI D'ESPAGNE

POUR DETERMINER LA FIGURE ET LA GRANDEUR DE LA TERRE, RELATIVEMENT A LA NAVIGATION.

Par DON GEORGE JUAN,

COMMANDEUR D'ALIAGA DANS L'ORDRE DE MALTHE, ET COMMANDANT DE LA COMPAGNIE DES GENTILS-HOMMES GARDES DE LA MARINE,

ET

Par DON ANTOINE DE ULLOA,

LIEUTENANT DE LA MEME COMPAGNIE,

TOUS DEUX CAPITAINES DE HAUT-BORD DE L'ARME'E NAVALE DU ROI D'ESPAGNE, MEMBRES DES SOCIE'TE'S ROYALES DE LONDRES ET DE BERLIN, ET CORRESPONDANS DE L'ACADEMIE DES SCIENCES DE PARIS.

Tome II. Partie II.

PREFACE.

UNe des plus grandes marques que le Roi PHILIPE V. de Glorieuſe Mémoire ait donnée de ſon zéle pour l'avancement des Sciences en Eſpagne, a été ſans-doute d'avoir non ſeulement permis que des Académiciens François paſſaſſent dans ſes Etats d'Amérique, pour y meſurer le degré terreſtre ſous l'Equateur; mais encore de les avoir fait accompagner par quelques-uns de ſes propres Sujets, pour faire les obſervations qu'ils jugeroient néceſſaires. Le choix de ce Monarque tomba ſur Don Antonio de Ulloa & ſur moi, & nous en fûmes d'autant plus flattés qu'il nous parut être un gage de l'eſtime d'un ſi grand Prince.

Nous partîmes d'Europe au mois de Mai 1735, & nous ne fûmes de retour qu'en 1746. Une ſi longue abſence accompagnée de tant de peines, de travaux & de fatigues, auroit été inutile, du-moins à nos Compatriotes, par la mort du Monarque qui nous avoit envoyés, ſi nous n'avions eu la conſolation de voir ſur le Tróne un digne Héritier de ſes vertus autant que de ſon ſceptre & de ſon ſang, lequel a bien voulu nous accorder la même protection que ſon Prédéceſſeur. En effet, à peine l'illuſtre Marquis de la Enſenade eut informé Sa Majeſté de notre retour à Madrid, & combien il ſeroit utile à l'avancement des Sciences & au bien général des Nations de l'Europe que cet Ouvrage fût publié, qu'Elle donna non ſeulement ordre qu'il fût imprimé à ſes dépens, mais le daigna même prendre ſous ſa protection Royale.

Conformément aux intentions de ce Monarque nous avons arrangé nos matériaux le plus briévement qu'il nous a été poſſible, & pour plus de clarté nous avons diviſé notre Ouvrage en deux Parties. L'une, dont D. Antonio de Ulloa s'eſt chargé, contient la rélation du Voyage, les Cartes, les Deſcriptions des Pays, & les Remarques que nous avons faites ſur tout ce qu'il y a de ſingulier dans les Royaumes du Pérou par où nous avons paſſé. L'autre qui eſt contenue dans ce Volume-ci, m'eſt tombée en partage, & renferme toutes les Obſervations Aſtronomiques & Phyſiques que nous avons faites tant par rapport au but principal de notre Voyage, que pour exécuter les inſtructions particulieres dont il avoit plu à Sa Majeſté de nous charger.

Le principal but de notre Voyage, étoit de vérifier la valeur du degré terreſtre ſous l'Equateur, afin que comparé avec celui

que d'autres Académiciens devoient mesurer au fond du Nord, on pût décider une fois pour toutes & sans appel cette fameuse question, qui a ému tous les Mathématiciens, & même des Nations entieres pendant près d'un siécle.

Sa Majesté nous ayant ordonné en même tems de faire plusieurs observations importantes à la Géographie & à la Navigation, & ces Observations ayant un rapport essentiel avec la Mesure & la Figure de la Terre, voici l'ordre que nous avons cru devoir suivre.

L'Introduction donne une idée succincte de la question principale, & des motifs de tant de dépenses & de travaux.

Le premier Livre contient les Observations sur la plus grande obliquité de l'Ecliptique & sur sa détermination, avec la Description de l'Instrument dont on s'est servi.

Le second contient les Observations de latitude faites dans tout le cours du Voyage, avec une courte description du Quart-de-cercle qu'on y a employé, & une Table des Déclinaisons du Soleil par chaque 15 minutes de l'Ecliptique, avec des différences par chaque minute, & d'autres par chaque 10 secondes de plus ou moins d'obliquité, cette Table étant nouvellement calculée & différente des anciennes.

Dans le troisiéme il est traité des Immersions & Emersions des Satellites de Jupiter, de-même que des Eclipses de Lune, dont on déduit la longitude des Lieux.

Le quatriéme traite des Expériences sur la dilatation & la compression des Métaux, causées par le chaud ou par le froid; avec une Table de leur dilatation par chaque 10 degrés de différence du Thermométre de Mr. de Reaumur.

Le cinquiéme contient les Expériences du Barométre simple, d'où se déduit la Loi de la dilatation & compression de l'Air; & la méthode de trouver la hauteur des Montagnes dans la Zone Torride & celle de l'Atmosphere sensible.

Le sixiéme renferme les Expériences sur la viteſſe du Son; on y détermine l'espace qu'il parcourt en une seconde de tems sous la Zone Torride; le tout appliqué à divers cas de la Géographie & de la Navigation.

Le septiéme traite de la mesure du Degré du Méridien terrestre près de l'Equateur, avec un détail de la maniere dont on s'y est pris pour le mesurer; de la construction & de l'usage d'un Instru-

ſtrument de 20 pieds de rayon pour les Obſervations Aſtronomiques, & de la raiſon de l'Axe de la Terre au Diamétre de l'Equateur.

Le huitiéme traite des Expériences du Pendule ſimple: on y trouve la Deſcription de l'Inſtrument avec quoi elles ont été faites, & la détermination de la Figure de la Terre, ſur laquelle on donne des Tables de la valeur de chaque degré du Méridien terreſtre, & de la longueur du Pendule pour chaque latitude.

Le neuviéme & dernier traite de ce qu'on doit pratiquer en naviguant ſur la Figure de la Terre, telle qu'on l'a déterminée dans les Chapitres précédens; & nous joignons aux préceptes une Table des parties méridionales, pour le méme uſage.

Enfin, j'obſerverai en paſſant qu'y ayant dans cet Ouvrage pluſieurs queſtions de la plus ſublime Géométrie, j'ai tâché de m'expliquer de la maniere la plus claire & la plus intelligible qu'il m'a été poſſible, afin d'être entendu de ceux mémes qui ſont peu verſés dans ces ſpéculations abſtruſes des grands Géométres, à qui quelques-unes de nos explications pourroient paroître trop longues & peu néceſſaires. C'eſt ce qui nous juſtifiera dans leur eſprit; & quant à ceux qui ne ſont pas initiés dans les myſteres de la Géométrie ſublime, nous eſpérons qu'ils nous feront la juſtice de ſuppoſer la démonſtration de la propoſition, comme donnée, & qu'ils conviendront qu'on trouvera difficilement une explication qui les ſatisfaſſe, à-moins qu'ils n'ayent plus de connoiſſance de cette Science. Cet Ouvrage ne ſauroit étre entendu de ceux à qui ſont inconnus des principes qu'on n'y donne pas, mais qu'on y ſuppoſe; car pour les donner tous, il faudroit aſſurément de plus grands Volumes, & peut-étre ne ſeroient-ils pas ſuffiſans pour ſatisfaire ces perſonnes.

TABLE
DES
LIVRES
ET DES
CHAPITRES.

LIVRE PREMIER.

Sur la plus grande obliquité de l'Ecliptique.

CHAPITRE I. *De l'utilité & néceſſité de bien obſerver la plus grande obliquité de l'Ecliptique.* Pag. 23
CHAP. II. *Obſervation du Solſtice d'Hiver en* 1736. 25
CHAP. III. *Obſervation du Solſtice d'Eté en* 1737. 32
CHAP. IV. *Réflexions ſur la diminution de la plus grande obliquité de l'Ecliptique.* 34

LIVRE SECOND.

Des Obſervations de Latitude.

CHAP. I. *Contenant les Obſervations faites avec l'Anneau Aſtronomique & le Quart-de-cercle.* 38
CHAP. II. *Contenant des Obſervations faites avec des Inſtrumens plus grands & plus exacts.* 51
CHAP. III. *Deſcription du Quart-de-cercle.* 53
CHAP. IV. *Explication & Uſage de la Table des Déclinaiſons.* 57

LIVRE TROISIEME.

Des Obſervations de Longitude.

CHAP. I. *Obſervations des Immerſions & Emerſions des Satellites de* Jupiter. 70
CHAP. II. *Des Obſervations des Eclipſes de la Lune.* 74
CHAP. III. *Obſervations, qui m'ont été communiquées, comparées avec les précédentes, d'où réſulte la longitude des Lieux.* 77
CHAP. IV. *De la Correction qu'on doit faire au Midi trouvé par les hauteurs correſpondantes, occaſionnée par la variation du Soleil en Déclinaiſon.* 82

LIVRE QUATRIEME.

Sur la Dilatation & la Condenſation des Métaux. 86

LI-

LIVRE CINQUIEME.

Expériences faites avec le Barométre ſimple, desquelles on déduit la Loï de la dilatation de l'Air, & la méthode de trouver la hauteur des Montagnes.

CHAP. I. *Expériences faites dans le cours de notre Voyage.* 94
CHAP. II. *Sur la régle de la Dilatation de l'Air.* 100
CHAP. III. *De la maniere de trouver la hauteur des Montagnes & Collines par les expériences du Barométre.* 104
CHAP. IV. *Autre maniere de trouver la hauteur des Montagnes par les expériences du Barométre.* 110

LIVRE SIXIEME.

De la Viteſſe du Son.

CHAP. I. *Des Expériences faites ſur ce ſujet.* 115
CHAP. II. *Application du mouvement progreſſif du Son à quelques cas de Géométrie & de Navigation.* 121

LIVRE SEPTIEME.

De la meſure du degré du Méridien proche de l'Equateur, au Royaume de *Quito*.

SECT. I. *Détermination de la Meſure Géométrique ſuivant mes Obſervations.* 123
CHAP. I. *Meſure de la Baze fondamentale de la Plaine de* Yaruqui. *ibid.*
CHAP. II. *De l'Examen des Diviſions des Quarts-de-cercle.* 130
CHAP. III. *Des Angles de la ſuite des Triangles que l'on forma, & calcul de leurs côtés.* 132
CHAP. IV. *De la Réduction des Diſtances Occidentales de la ſuite des Triangles à diſtances horizontales.* 143
CHAP. V. *Obſervations de l'*Azimuth *du Soleil, & déduction des inclinaiſons des côtés des Triangles par rapport au Méridien.* 149
CHAP. VI. *Déduction des diſtances entre les paralléles des Signaux.* 163
CHAP. VII. *Réduction des diſtances trouvées entre les paralléles, au niveau de la Mer.* 166
SECT. II. Détermination de la Meſure Géométrique ſelon les Obſervations de *Don Antonio de Ulloa.* 172
CHAP. I. *Meſure de la Baze fondamentale de la Plaine de* Yaruqui. *ibid.*
CHAP. II. *Où l'on traite des angles de la ſuite des Triangles, & de leurs côtés calculés par* D. Antonio de Ulloa. 174
CHAP. III. *Réduction des côtés précédens en horizontaux, & concluſion de la hauteur de quelques-uns des ſignaux ſur les autres.* 182
CHAP. IV. *Réduction des diſtances horizontales trouvées à un même niveau,*

& déduction d'une nouvelle ſuite de Triangles horizontaux. 198
CHAP. V. *Des Obſervations de l'Azimuth du Soleil, & déduction des inclinaiſons des côtés des Triangles par rapport au Méridien.* 204
CHAP. VI. *De la déduction des diſtances entre les Paralléles des Signaux, & de leur réduction à la Superficie de la Mer.* 208
SECT. III. Sur l'amplitude de l'Arc compris entre les deux Obſervatoires. 211
CHAP. I. *Deſcription de l'Inſtrument que nous imaginâmes pour faire les Obſervations Aſtronomiques, & uſage que nous en fîmes.* 211
CHAP. II. *Des Obſervations faites à l'Obſervatoire de* Cuenca. 216
CHAP. III. *Obſervations faites à l'Obſervatoire de* Puébio Viéjo. 220
CHAP. IV. *Détermination de l'arc compris entre les deux Obſervatoires.* 223
CHAP. V. *Détermination de la valeur du degré du Méridien près de l'Equateur.* 229
CHAP. VI. *De la Figure de la Terre.* 234

LIVRE HUITIEME.

Expériences du Pendule ſimple, & concluſion de la Figure de la Terre.
CHAP. I. *Motifs qui firent entreprendre les expériences du Pendule.* 240
CHAP. II. *Deſcription de l'Inſtrument avec lequel nous fîmes les Expériences du Pendule ſimple, & ſon uſage.* 242
CHAP. III. *Des Expériences faites à* Quito. 244
CHAP. IV. *Des expériences faites au* Guarico *ou* Cap François, *& en quelle raiſon agit la peſanteur.* 251
CHAP. V. *Concluſion de la Figure de la Terre.* 254

LIVRE NEUVIEME.

De la Navigation ſur l'Ellipſoïde.
CHAP. I. *Correction qu'on doit faire à la Navigation & à la Table des Parties Méridionales.* 266
CHAP. II. *De la correction occaſionnée dans les différences en Latitude & les diſtances, par l'inégalité des degrés en Latitude.* 302
CHAP. III. *Pratique de la Navigation ſur l'Ellipſoïde.* 305

DISCOURS PRELIMINAIRE.

DANS tous les tems l'ignorance a été combattue : il s'eſt toujours trouvé quelqu'un qui charmé de la beauté de la Science, a cherché la vérité au milieu des ténébres de ſon ſiécle. Les Savans des derniers tems ont profité des lumieres de leurs devanciers, & ſont allés plus loin qu'eux à la faveur des expériences les plus exactes, faites avec des peines, des dépenſes immenſes & des travaux infinis, & ſecondées de la munificence des Princes Amateurs & Protecteurs des Arts, lesquels curieux de ſavoir ſi la ſpéculation s'accordoit avec la pratique, n'ont rien épargné pour parvenir à la vérité par la combinaiſon de ces deux choſes.

Il ſeroit ſuperflu de s'étendre ſur des faits connus de tout le monde. Le Public eſt ſuffiſamment inſtruit par une infinité d'Ouvrages, des progrès que la Raiſon & l'Expérience ont faits dans ces derniers tems. Nous nous contenterons donc d'expoſer ici une des plus grandes preuves de cette vérité, la déciſion du procès ſur la figure de la Terre qui vient d'être conſtatée par nos Obſervations, que nous expliquerons auſſi briévement qu'il nous ſera poſſible, afin que le Lecteur ayant, pour ainſi dire, les piéces ſur table, puiſſe être au fait & de la cauſe & du jugement.

Pendant que les Sciences étoient, pour ainſi dire, en enfance, & avant qu'on eût entrepris de longs voyages ſur l'Océan, il étoit tout ſimple que l'opinion du fameux *Héraclite*, qui croyoit que la Terre étoit une grande Plaine, fût la ſeule reçue parmi les hommes. Les *Chinois* mêmes, quoique d'ailleurs appliqués aux Sciences, n'ont pas eu d'autre ſentiment, & c'étoit un proverbe parmi eux, *Tien, yuen, Ti fam, le Ciel eſt rond, mais la Terre eſt quarrée.* A cet égard les hommes ſont la dupe de leurs yeux : plus on marche ſur la Terre, plus on eſt porté à croire que ce n'eſt qu'une vaſte Plaine, & la Mer le paroît bien davantage quand on navigue ſur ſa ſuperficie : les inégalités des Montagnes & des Vallons ne détruiſent pas ce premier jugement, & paroiſſent peu importantes en comparaiſon de la vaſte étendue de la ſuperficie. Il paroît néanmoins que les hom-

mes furent peu de tems dans cette erreur. Nous ne parlerons point ici des *Chaldéens*, ni des *Egyptiens*, dont les obſervations ſont peu connues & incertaines.

L'opinion d'*Héraclite* ne ſe ſoutint pas longtems parmi les *Grecs*, non plus que les ſentimens ridicules d'*Anaximandre*, & de *Leucippe*, dont le premier imaginoit la Terre comme une Colomne ronde, & le ſecond la croyoit faite comme un Cilindre, ou comme une Caiſſe de Tambour. L'opinion extravagante de *Cléanthes*, celle de *Démocrite*, qui penſoient que la Terre étoit concave, l'un en façon de Barque, l'autre comme un Diſque, ſubſiſterent peu, auſſi-bien que celles qu'on trouve répandues dans les Ouvrages d'*Ariſtote*, de *Plutarque*, de *Diogéne Laërce*. *Parménides* diſciple & ami de *Xénophane*, comme l'appelle *Platon* dans ſon *Dialogue des Idées*, fut le premier, ſelon *Ariſtote*, qui démontra la ſphéricité & rotondité de la Terre. Après lui *Thalès* de *Milet*, qui vivoit environ ſix ans avant Notre Seigneur, ſuivit la même opinion, ajoûtant ſeulement que la Terre ſurnageoit dans les eaux, & fut le premier des *Grecs* qui prédit les Eclipſes, ſuivant le témoignage de *Pline*. Il eſt probable que ce qui porta ces anciens Philoſophes à croire la Terre ſphérique, c'eſt qu'en s'éloignant d'une Montagne, d'une Tour, d'un Clocher, on les perd bientôt de vue, ſoit qu'on marche, ſoit qu'on navigue. D'ailleurs ils remarquoient que la hauteur des Etoiles circumpolaires varioit, ſelon qu'on les obſervoit d'un lieu plus ou moins éloigné des Poles, ce qui n'arriveroit point ſi la ſuperficie de la Terre étoit parfaitement platte. Enfin on avoit encore pour motif de cette croyance les raiſonnemens d'*Ariſtote* & d'*Archiméde*, qui fondés ſur divers principes prétendoient démontrer par pluſieurs moyens la ſphéricité de la ſuperficie des Eaux. Mais la raiſon la plus ſimple d'attribuer cette figure à la Terre, ſe tiroit ſans-doute de ſon ombre, qui paroît ronde dans les Eclipſes de la Lune; ombre qu'ils ne pouvoient manquer d'attribuer à la Terre, depuis que les Savans eurent abandonné au crédule Vulgaire les vaines terreurs, qu'enfantoient au ſujet des Eclipſes, l'ignorance, & ſa fidéle compagne la ſuperſtition. Enfin, de quelque maniere que ſe ſoit établie l'opinion de la ſphéricité, ou parfaite rotondité de la Terre, il reſte pour certain que depuis lors juſqu'au dernier ſiécle, elle n'a pas ſouffert le moindre doute.

Mais

Mais ce n'étoit pas assez que cette opinion fût inconteſtable, ſi on ne ſavoit en même tems l'étendue de la circonférence de la Terre, ainſi que celle de ſon diamétre; & c'étoit-là une difficulté qui paroiſſoit inſurmontable. La meſurer entiérement, c'étoit à quoi il ne falloit pas ſonger; car comment traverſer tant de Mers, de Lacs, de Montagnes, & de Précipices impénétrables? Mais ſi ces obſtacles rendoient l'opération impoſſible dans la totalité, ils n'empêchoient pas qu'on ne la fît par parties. Et il paroît en effet que dès le tems d'*Ariſtote*, non ſeulement on avoit imaginé des expédiens pour applanir la difficulté, mais que même on avoit déjà travaillé & meſuré: c'eſt ce qu'il inſinue à la fin du II. Livre *du Ciel*, diſant que les Mathématiciens de ſon tems faiſoient monter à 400000 ſtades la circonférence de la Terre, & rejettant le ſentiment de *Xénophane*, qui prétendoit qu'on ne pouvoit la meſurer. A quoi il ajoûte que pour peu qu'on avance vers le Midi ou vers le Septentrion, on s'apperçoit clairement que ce n'eſt pas le même Horizon: que les Etoiles qu'on voit en *Egypte* & aux environs de *Chipre* ne ſe voyent point dans les Pays Septentrionaux, & que quelques autres qui paroiſſent continuellement dans ces Pays ſe couchent en *Egypte* & en *Chipre*: d'où l'on devoit inférer deux choſes, l'une que la Terre eſt non ſeulement ſphérique, mais qu'elle n'a pas la vaſte étendue qu'on lui attribuoit.

Ce fameux Philoſophe n'explique point comment les Géométres de ſon tems étoient parvenus à fixer à 400000 ſtades la grandeurs de la Terre; mais il paroît certain que le changement de la hauteur des Aſtres leur ſuggéra la méthode de meſurer la Terre, qui fut enſuite ſuivie par les Géométres des tems poſtérieurs, avec quelques changemens & corrections. En ſuppoſant la Terre ſphérique, on peut entreprendre la meſure de la Terre par les Obſervations des Aſtres ſitués au vertical d'un Lieu & éloignés du vertical d'un autre.

C'eſt cette méthode qu'employa *Eratoſthéne*, Bibliothécaire de la fameuſe Bibliothéque d'*Alexandrie* ſous *Ptolomée Evergétes*, près de trois ſiécles avant la venue de *N. S. Pline* fait de ce Bibliothécaire un grand éloge, diſant qu'il ſurpaſſa tous ſes contemporains en tout genre de Littérature, principalement dans les Mathématiques, qu'il enrichit de découvertes ſingulieres. La méthode dont il ſe ſervit dans la meſure de la Terre, n'eſt pas

des moins extraordinaires; elle a été célébrée par les Anciens: *Cléoméde* nous en a laiſſé une deſcription; on peut la voir au long dans les Modernes, particuliérement dans l'*Eratoſthéne Batave* de *Snellius*, & dans la Géographie réformée du *P. Riccioli*. En voici le précis. Ce grand Aſtronôme ſavoit que *Syéne*, Ville d'*Egypte* vers les confins de l'*Ethiopie*, étoit parfaitement ſous le Tropique, & que par conſéquent au tems du Solſtice d'Eté le Soleil paſſoit par ſon Zénith. Pour s'en mieux aſſurer on avoit pratiqué un Puits fort profond creuſé perpendiculairement, lequel ſur le midi du jour du Solſtice étoit tout illuminé en-dedans des rayons du Soleil juſques au fond. On ſavoit d'ailleurs qu'à 150 ſtades autour de *Syéne*, les ſtiles élevés à plomb ſur une ſurface horizontale ne faiſoient point d'ombre. *Eratoſthéne* ſuppoſa qu'*Alexandrie* & *Syéne* étoient ſous le même Méridien, & que la diſtance entre ces deux Villes étoit de 5000 ſtades. Il obſerva à *Alexandrie* au jour du Solſtice la diſtance du Soleil au point vertical par l'ombre d'un ſtile élevé à plomb du fond d'un hémiſphere concave, & ayant trouvé que cette derniere diſtance étoit la 50e. partie de la circonférence d'un grand Cercle, il en conclud que la diſtance entre ces deux Villes étoit la 50. partie de la circonférence de la Terre. Ayant enſuite ſupputé cette diſtance de 5000 ſtades, il eut toute la circonférence de 250000 ſtades.

L'ayant partagée également en 360 degrés, il eut 694 & preſque demi au degré. Mais à la place il prit dans la ſuite le nombre rond, ne croyant peut-être pas pouvoir répondre de quatre ou cinq ſtades dans un degré. En multipliant les 700 ſtades par 360 degrés, il eut la circonférence totale de 252000 ſtades, ainſi que le rapportent *Pline*, *Strabon*, *Vitruve*, & pluſieurs autres.

Nous pourrions ajoûter à cette meſure celles de pluſieurs autres Anciens, & en particulier celle de *Poſidoine* de *Rhodes*, qui mérita d'être viſité par le grand *Pompée* à ſon retour de la guerre contre *Mithridate;* celle que fit faire le ſavant & magnifique *Maymon* ou *Almamon* Calife de *Babylone*, dans les Plaines de *Sénaar* en *Méſopotamie*. Mais il ſuffit pour notre ſujet d'avoir donné une idée de la maniere dont les Anciens s'y prenoient pour trouver ces ſortes de meſures par des ſuppoſitions, leſquelles meſures ſont aujourd'hui de peu d'uſage, attendu qu'on y procéde avec une exactitude, & une juſteſſe ſi grande, qu'il ne ſem-

ſemble pas poſſible à l'Eſprit humain de pouſſer plus loin l'attention.

Nous ne nous arrêterons pas non plus à ce qui a été fait à cet égard au rétabliſſement des Sciences en *Europe*, aux meſures de *Fernel* à *Paris* en 1525; celles de *Nordwood* à *Londres* & à *York* en 1635, quoique des plus exactes; ni aux méthodes de *Clavius*, de *Kepler*, de *Grimberg*, & autres. Il ſuffira de dire que *Willbrord Snell* ou *Snellius*, & *Jean Batiſte Riccioli*, firent l'un en *Hollande*, l'autre en *Italie*, les plus ingénieux efforts pour déterminer la valeur d'un degré. Le premier meſura la diſtance entre *Bergopzoom* & *Alcmaer*, & trouva que leur différence en Latitude étoit d'un degré & onze minutes & demi: d'où il conclud que le degré terreſtre valoit 28473 perches du *Rhin*: & par la diſtance entre *Alcmaer* & *Leyde*, qui eſt, ſuivant ſes calculs, de 35400 pas, il détermina le même degré à 28510 perches du *Rhin*: enſuite prenant un milieu entre ces deux déterminations, il réduiſit ce degré à 28500 perches du *Rhin*, qui équivalent à 55021 toiſes de *Paris* *: & ces dimenſions ont été depuis répétées & corrigées par Mr. *Muſchenbroek*, qui a déterminé le degré entre *Alcmaer* & *Bergopzoom* à 29514 perches 2 pieds & 3 pouces du *Rhin*, qui font 57033 toiſes & 8 pouces de *Paris*.

Riccioli, après de longues & réitérées Obſervations où il fut aidé par le Pere *Grimaldi* à *Boulogne*, trouva dans le degré terreſtre 64362 pas, qui font 62650 toiſes du pied de Roi de *Paris*.

On eſt frappé de cette énorme différence entre deux meſures ſi célébres, puiſqu'il ne s'agit pas de moins que de 7629 par degrés, & que l'une fait la Terre plus grande que l'autre preſque d'un huitiéme. Cette incertitude étoit d'une conſéquence extrême pour la Géographie & la Navigation, la meſure de la Terre étant le vrai principe & la baze de ces deux Sciences. Il importoit infiniment au Public que ce doute fût éclairci dans un tems où les Sciences & les Arts avoient atteint en *Europe* le plus haut degré de perfection. Ce fut à quoi l'Académie Royale des Sciences, fondée vers ce tems-là, encouragée par la munificence de Louis XIV. le plus grand des Rois, s'appliqua avec un zèle & un ſuccès digne de ſa réputation naiſſante. Ce Monarque, dont la gloire eſt au-deſſus des plus grands éloges, ſur les re-

pré-

* La toiſe de *Paris* contient 6 pieds de Roi.

préſentations de cette célébre Compagnie, nomma, pour meſurer le degré terreſtre, Mr. *Picard*, l'un des plus illuſtres Membres de l'Académie. Mr. *Picard* s'acquita de cette commiſſion avec un ſoin & une ſagacité digne de la confiance d'un ſi grand Roi, meſurant géométriquement les diſtances entre *Paris*, *Malvoiſine*, *Sourdon*, & *Amiens*, qu'il détermina par des Obſervations Aſtronomiques avec non moin d'exactitude, & trouva dans le degré terreſtre 57060 toiſes *Pariſiennes*. Ce n'eſt pas ici le lieu d'expliquer ſur quels principes il fit ces opérations, & acheva la meſure qu'il avoit entrepriſe ; les Curieux pourront voir ce détail dans ſes Ouvrages & dans les *Mémoires de l'Académie Royale des Sciences*. Il fut le premier qui appliqua les Lunettes au quart de Cercle, dont il faut ſe ſervir pour de ſemblables opérations.

On avoit cru juſques-là, & l'on croyoit encore que le Globe terreſtre étoit parfaitement ſphérique, aux inégalités près des Montagnes, qui ne ſont d'aucune conſidération dans une ſi grande étendue. Perſonne ne s'étoit encore aviſé de douter que la Terre ne fût une Boule parfaitement arrondie; & comme on ſuppoſoit que les obſervations d Mr. *Picard* convenoient à chaque degré, on ne doutoit pas que les 360 degrés en quoi l'on diviſe la circonférence de la Sphére, ne fuſſent égaux entre eux, & qu'ils n'euſſent tous la même valeur de 57060 toiſes, que Mr. *Picard* avoit trouvées dans ceux qu'il avoit meſurés.

Mais comme les Philoſophes & les Mathématiciens d'aujourd'hui ont ſecoué le joug des préjugés, & que loin de ſe piquer d'un reſpect aveugle pour les idées des Anciens, ils les abandonnent ſans difficulté dès qu'ils ne s'accordent pas avec les expériences, on ne tarda pas longtems à ceſſer d'appliquer à toute la circonférence de la Terre les degrés particuliers meſurés par Mr. *Picard*; parce qu'on commença bientôt à douter que la Terre fût parfaitement ſphérique: & peu après il fut décidé qu'elle ne l'étoit certainement pas, quoique les Philoſophes ne convinſſent pas entre eux de ſa véritable figure. Deux expériences, ſur leſquelles on formoit diverſes conjectures, furent la ſource de la diſſenſion. Ces deux expériences étoient la diverſité de peſanteur dans le Pendule; l'autre la meſure des degrés de tout le Méridien qui traverſe la *France*. L'une & l'autre expérience furent faites par MM. *Caſſini* Pere & Fils, MM. *de la Hire*, *Muraldi*,

di, *Couplet*, *Chazelles*, & leurs Collégues; & elles méritent toutes deux que nous en parlions un peu plus en détail, auſſi bien que des réflexions qu'elles ont fait faire aux Philoſophes & aux Mathématiciens, puiſque c'eſt en cela que conſiſte le différend que nous devions juger & décider.

A peine le célébre *Chr. Huygens* de *Zuylichem* avoit-il publié ſon Traité qui a pour titre *Horologium Oſcillatorium*, dans lequel après avoir perfectionné l'ingénieuſe invention des Pendules, il prétendoit qu'ils pouvoient ſervir de meſure ſure, invariable & univerſelle pour toutes les parties du Monde; car comme on croyoit la Terre une ſphère parfaite, les Pendules d'une longueur égale devoient faire par-tout les mêmes vibrations: à peine dis-je ce ſavant ouvrage avoit-il été publié, que Mr. *Richer* étant allé de *France* à *Cayenne*, Ile de l'*Amérique* Méridionale, qui n'eſt qu'à 4 deg. 56 min. 17½ ſec. ou preſque 5 degrés de l'Equateur, trouva au mois d'*Août* de 1672 que le Pendule de l'Horloge qu'il avoit apporté de *Paris* étant de la même longueur, mettoit plus de tems à faire ſes oſcillations, ou qu'il ne faiſoit pas les mêmes oſcillations dans le même tems à *Cayenne* qu'à *Paris*, & que par conſéquent l'Horloge retardoit chaque jour de deux minutes vingt-huit ſecondes. Il fit tous les jours la même expérience avec une extrême attention, & cela durant dix mois.

Il trouva enfin que pour battre les mêmes ſecondes ce Pendule devoit être plus court d'une ligne ¼; on ne ſauroit croire les mouvemens que cette nouvelle excita parmi les Philoſophes & les Mathématiciens. La capacité & la prudence de Mr. *Richer* étoient trop connues pour qu'on pût douter du fait, & il n'y avoit pas moyen de croire qu'il ſe trompoit.

Quelques-uns attribuerent cet effet aux cordes, aux cordons, au papier, & autres choſes qui prêtent facilement; & même aux métaux, au verre, aux pierres & autres corps ſolides qui s'allongent ou ſe racourciſſent étant tranſportés d'un lieu à un autre, affectés par le chaud, le froid, l'humidité, & autres changemens de l'Atmoſphere, comme on le verra au Livre IV. Mais ces raiſonnemens ne pouvoient rien prouver dans le cas dont il s'agit, vu que MM. *Picard* & *de la Hire* avoient déjà fait des expériences très-ingénieuſes ſur la dilatation & la contraction de ces matieres; & l'on ſavoit pour ſûr que cela ne pouvoit aller à la ligne & un quart que Mr. *Richer* avoit obſervée.

Tout cela bien conſidéré, les Philoſophes virent bien qu'il fal-

loit trouver d'autres raiſons, & ils crurent tous que cette différence ne pouvoit procéder que de la peſanteur du même Pendule, laquelle étoit moindre à *Cayenne* qu'à *Paris*; d'où ils conclurent que tous les corps peſoient moins vers l'Equateur que vers les Poles; car la durée des vibrations du Pendule dépend de ſa longueur & de la peſanteur du corps qui fait les vibrations, comme il eſt démontré dans la Statique. Deux Pendules d'égale longueur & mus par une égale force de gravité, doivent néceſſairement employer un tems égal dans leurs oſcillations: s'ils diffèrent en cela, il faut que celui qui les fait plus lentement ait moins de peſanteur: au-contraire ſi les oſcillations ſe font en tems égal, les Pendules ayant la même longueur, celle-ci ſera comme leur peſanteur; c'eſt-à-dire, que ſi la longueur eſt moindre, la peſanteur le ſera auſſi.

La découverte de Mr. *Richer* fut confirmée par une ſemblable expérience faite en 1677 dans l'Ile de *Ste. Héléne*, par Mr. *Halley*, & par celles de MM. *Varin*, *Deshayes*, & *Glos*, aux Iles de *Gorée*, *Guadaloupe*, & la *Martinique*, en 1682: de Mr. *Couplet* à *Lisbonne* & à *Para*, en 1697, du Pere *Feuillée* à *Portobélo* & à la *Martinique*, & par d'autres faites en d'autres Lieux, & dont le ſuccès ne pourroit être attribué à la diverſité des Climats.

N'y ayant donc plus moyen de douter que les corps ne peſaſſent davantage vers le Poles que ſous l'Equateur, MM. *Huygens* & *Newton* commencerent à donner à la Terre une autre figure, & à nier qu'elle fût parfaitement ſphérique. Enſuite ils expliquerent ce phénoméne par la *Force Centrifuge* des Corps mus & agités en rond. Tout Corps, diſoient ces grands Philoſophes, qui a un mouvement circulaire fait un effort continuel pour fuir, & s'éloigner du centre du cercle qu'il décrit, & autour duquel il ſe meut. Ce Principe, que démontrent la Raiſon & l'Expérience, ſe découvre viſiblement dans une fronde: car à meſure qu'on tourne la fronde, la pierre qui y eſt miſe fait d'autant plus effort pour ſortir & s'éloigner du centre autour duquel elle tourne, que la viteſſe dont elle eſt mue eſt plus grande; c'eſt pourquoi dès qu'on la lâche, elle continue à ſe mouvoir, ſans être pouſſée par une nouvelle force.

Cette force paroît évidemment ſi l'on fait attention aux trois Loix du mouvement. La premiere, que tout corps reſte dans ſon état de repos ou de mouvement uniforme, tant qu'une autre force ne l'oblige point à en ſortir. La ſeconde, que le mouvement eſt proportionné à la force motrice, & qu'il ſe fait dans la ligne

ligne droite, dans laquelle cette force agit. La troiſiéme, que l'action & la réaction ſont toujours égales *, c'eſt-à-dire, que ſi je fais effort contre un corps il me réſiſtera avec une force égale & contraire à la mienne. Si un Vaiſſeau pouſſe l'eau de la Mer avec une certaine force, l'eau lui réſiſte avec une force ſemblable. Si l'impulſion du Vaiſſeau augmente, ſa célérité augmentera auſſi, mais ſeulement juſqu'à ce qu'elle ſoit équivalente à la réſiſtance de l'eau, qui eſt toujours proportionnée à l'impulſion du Vaiſſeau.

S'il y a dans *A* † un corps pouſſé d'une certaine force vers la ligne *AK*, ce corps ſe mouvra par cette ligne, & continuera à s'y mouvoir, juſqu'à ce qu'une autre force l'en détourne. Si ce corps ſe détourne de la ligne *AK*, après avoir été mis en mouvement, ſelon ſa direction naturelle, il y aura une autre force outre la premiere qui l'obligera à quitter ſa premiere direction: ainſi quand un corps parcourt une courbe comme *AGQ*, c'eſt qu'il eſt pouſſé par deux forces; l'une qui lui imprime la direction par la tangente *AK*, & l'autre qui le jette ou le retient vers le centre *C* ‡: par conſéquent ſi le corps *A* étant attaché à un fil *AC* lié fortement au centre *C*, eſt jetté par la direction *AK*, il décrit un cercle *AGQ*, parce que le fil agiſſant avec force ſur lui le retient, ou l'attire continuellement vers le centre. A l'égard du troiſiéme axiôme, l'action & la réaction ſont toujours égales: il eſt évident que le fil ne peut agir avec une certaine force ſur le corps, que celui-ci n'en employe une égale & contraire ſur lui; puiſque le corps tend continuellement à s'éloigner du centre du cercle qu'il décrit avec une force égale à celle du fil: de-même tout corps qui parcourt un cercle, tend à s'éloigner de ſon centre avec une force plus ou moins grande, ſelon qu'il eſt plus ou moins accéléré. Telle eſt la force que ces deux célébres Philoſophes, M M. *Newton* & *Huygens*, ont appellée centrifuge, parce qu'elle tend à éloigner un corps du centre de ſon mouvement; de-là ils concluent que la Terre eſt applatie. Et voici en peu de mots comme ils raiſonnent. La Terre, diſent-ils, ſe meut & tourne tous les jours ſur ſon axe. Par ce mouvement chaque particule de la Terre fait effort pour s'éloigner de l'axe, & cet effort eſt proportionné à la viteſſe ou à la grandeur du cer-

* Newton Philoſoph. Natur. p. 13. Wolfii Mechanica §§. 527, 528. Joannis Bernoulli Opera. Tom. I. p. 484. Tom. II. p. 14. Tom. III. p. 16. Tom. IV. p. 484. Leçons de Phyſique expérimentale de l'Abbé Nollet. Tom. I. p. 261.

† Fig. 2. Planche 3. ‡ Méchanique de Wolff. §. 74.

cercle que chacune décrit. Or ce cercle & la viteſſe étant plus grands vers l'Equateur que vers les Poles, il faut que les corps faſſent plus d'effort vers l'Equateur pour s'éloigner de l'axe, que ceux qui ſont plus près des Poles, & que leur force centrifuge ſoit plus violente. D'un autre côté tout corps par ſa gravité primitive, ou force centripéte, tend vers le centre de la Terre, ou, pour mieux dire, perpendiculairement à l'horizon; on trouve donc deux forces dans un même corps; l'une qui le pouſſe & l'entraîne vers le centre de la Terre, & c'eſt la force centripéte; l'autre qui naît du mouvement de la Terre, & qui imprime à tous les corps l'effort qu'ils font pour s'éloigner de l'axe ou centre du cercle qu'ils parcourent, c'eſt la force centrifuge. Et comme ces deux forces ſont toujours plus contraires l'une à l'autre, à-meſure que les corps ſont plus proches de l'Equateur, tant à-cauſe de la raiſon ſusdite, que parce que la force centrifuge eſt plus grande vers l'Equateur; il arrive de-là, diſent ces mêmes Philoſophes, que les Pendules, & par la même raiſon tous les corps, ont avec une égale quantité de matiere plus de peſanteur à *Paris* & autres Lieux ſitués vers les Poles, qu'à *Cayenne* & autres Lieux ſitués vers l'Equateur. Tel eſt leur raiſonnement, qu'ils ont pouſſé juſqu'à calculer la quantité de force centrifuge que doit avoir chaque degré terreſtre, ſelon le plus ou le moins de Latitude, de-même que la diminution que cette force centrifuge doit cauſer dans la gravité des corps, en chacun de ces degrés reſpectivement.

De cette Théorie ils inféroient néceſſairement que le Globe terreſtre ne pouvoit être parfaitement ſphérique; car, diſoient-ils, de-même que toutes les lignes tirées du centre à une partie quelconque de la ſuperficie ſont égales, ainſi les portions de matiere compriſes dans des Cilindres d'égal diamétre, qui vont dudit centre à une partie quelconque de la même ſuperficie, ſeront égales; & comme d'un autre côté les portions de matiere dans ceux qui vont vers l'Equateur ont moins de peſanteur, par la raiſon de la diminution que la force centrifuge cauſe dans leur gravité, que les portions de matiere dans ceux qui vont vers les Poles, où la diminution eſt moindre, il ſuit que les portions de matiere étant égales dans l'une & l'autre part, la peſanteur ne le ſera pas, puiſque les portions péſeroient davantage vers les Poles, & moins vers l'Equateur; & par conſéquent il n'y auroit point d'équilibre entre elles, ce qui eſt d'une abſurdité qui ſaute

aux

aux yeux de quiconque a quelque idée de la Statique. Donc pour conſerver l'équilibre, il faut qu'il y ait plus de portions de matiere vers l'Equateur, afin que la peſanteur qui naît d'une quantité plus grande, puiſſe contrebalancer une plus grande peſanteur, telle que celle qu'une moindre quantité de parties a vers les Poles. Or il eſt aiſé de voir que dans cette ſuppoſition la Terre doit être plus élevée vers l'Equateur que vers les Poles, & que ſa figure ſera non une ſphere ou boule parfaitement ronde, mais un ſphéroïde applati, une boule applatie vers les Poles, ou, ſi j'oſe le dire, elle aura la figure d'une orange.

C'eſt ainſi que raiſonnoient ces grands génies dans l'hypothéſe du mouvement diurne de la Terre; mais quoique cette hypothéſe ſoit fauſſe*, la raiſon de l'Equilibre prouvoit toujours contre la parfaite ſphéricité de la Terre, & demeure ſans replique dès qu'on admet l'obſervation que les corps, ſuivant l'expérience des Pendules, péſent moins vers l'Equateur que dans une plus grande Latitude. Suppoſé l'Equilibre des Eaux, on continue ainſi à démontrer que la Terre eſt un ſphéroïde applati, par les principes de l'Hydroſtatique. Qu'on imagine deux Canaux de matiere fluïde & homogéne, dont l'un va du centre de la Terre à l'Equateur, & l'autre depuis le même centre juſqu'au Pole, & dans leſquels chaque partie de matiere tendra vers le centre, on verra que pour qu'ils ſe maintiennent en équilibre, il faut qu'ils péſent également; mais comme la peſanteur de chaque particule de matiere ſera moindre dans le premier que dans le ſecond, il faut qu'afin qu'ils reſtent en équilibre, il y ait une plus grande quantité de matiere dans le premier que dans le ſecond: donc celui-là doit être plus grand que celui-ci, c'eſt-à-dire, le rayon de l'Equateur plus grand que le ſemi-axe: donc la figure de la Terre eſt un ſphéroïde applati vers les Poles, comme nous l'avons déjà dit.

MM. *Huygens* & *Newton* étoient ſi perſuadés de la force de ces raiſons, qu'ils allerent juſqu'à marquer, quoiqu'avec quelque différence, les diamétres & ſemi-diamétres de la Terre; & crurent que par les ſeules expériences bien juſtifiées ſur la peſanteur, on vérifieroit non ſeulement la figure de la Terre, mais auſſi la grandeur de chaque degré en quelque Latitude que ce fût.

Un

* On doit ſe ſouvenir que l'Auteur de cet Ouvrage, ne parle pas en Mathématicien quand il ſuppoſe faux le ſentiment de ceux qui affirment que la Terre tourne, mais en Homme qui écrit en *Eſpagne*, c'eſt-à-dire dans un Pays où il y a une Inquiſition. N. du T.

Un nouveau Phénoméne découvert dans ce tems-là, leur parut confirmer leur Théorie ſur la figure de la Terre. On découvrit avec d'excellens Téleſcopes certaines taches dans le diſque de *Jupiter*, & par le moyen de ces taches les Aſtronômes obſerverent avec une extrême délicateſſe qu'il faiſoit une révolution ſur ſon axe en dix heures. Cette révolution étant beaucoup plus rapide que celle que ces Meſſieurs attribuoient à la Terre, devoit imprimer à toutes les parties de cette Planéte, reſpectivement, une force centrifuge correſpondante à la vélocité, & par conſéquent beaucoup plus grande que celle de la Terre. Il y a plus: cette force, par l'analogie d'un corps à l'autre, devoit, ſuivant la raiſon de la Théorie, applatir, pour ainſi dire, la figure de *Jupiter*; & en effet ayant meſuré au moyen de très-bons Micrométres les diamétres de cette Planéte, on trouva qu'elle étoit ſenſiblement applatie vers ſes Axes ou Poles.

Ainſi raiſonnoient ſur l'expérience de la différence dans la peſanteur des Pendules Mr. *Huygens* & le Chevalier *Newton.* Mais les Mathématiciens *François* parurent d'un ſentiment contraire, appuyés, non ſur des Théories ſubtiles, qui quelque ingénieuſes qu'elles fuſſent, pouvoient être fort éloignées de la vérité, mais ſur des expériences & ſur des faits qui ſembloient déciſifs.

La meſure de Mr. *Picard* ne pouvoit être une régle fixe pour tous les degrés; car au cas qu'ils fuſſent inégaux, la Terre n'étant pas ſphérique, cette meſure, quoique très-exacte par rapport à la partie qui avoit été meſurée, ne pouvoit être appliquée à tous les autres degrés tant qu'on n'auroit pas de preuve qu'ils étoient égaux au ſien. C'eſt pourquoi l'on propoſa de meſurer la Ligne Méridienne, qui traverſe la *France;* & par ordre exprès de *Louis le Grand* cet ouvrage fut entrepris en 1683, ſous la protection du célébre Mr. *Colbert*, alors Miniſtre & Sécretaire-d'Etat, & Mr. *Caſſini* fut chargé de l'exécution. On prit pour premier point de cette meſure l'Obſervatoire Royal de *Paris:* & malgré pluſieurs obſtacles & interruptions, elle fut continuée depuis *Dunkerque* juſqu'à *Colibre*, & le Méridien de toute la *France* fut diviſé en deux Arcs, l'un depuis *Dunkerque* à *Paris*, l'autre depuis *Paris* juſqu'à *Colibre.* Tout l'ouvrage fut terminé en 1718, quoiqu'on ait fait depuis pluſieurs autres opérations ſemblables. La relation de cette entrepriſe & les méthodes qui y furent employées, ſe trouvent au long dans l'*Hiſtoire de l'Académie des Sciences*, & dans un Traité qui a pour titre, *De la*

la Grandeur & de la Figure de la Terre, compoſé par Mr. *Caſſini* la même année 1718. Il ſuffira de dire ici ce que le ſavant Mr. *de Maupertuis* a dit de ces Meſures, & des autres qui ſuivirent: *Ces meſures*, dit-il, *furent répétées par M M.* Caſſini *en différens tems, en différens lieux, avec différens inſtrumens, & par différentes méthodes: le Gouvernement y prodigua toute la dépenſe & toute la protection imaginable pendant l'eſpace de* 36 *ans, & le réſultat de ſix opérations faites en* 1701, 1713, 1718, 1733, 1734, *&* 1735, *fut toujours que la Terre étoit allongée &* non applatie *vers les Poles.*

Deux choſes réſulterent de ces Obſervations; l'une que la Terre n'étoit pas parfaitement ſphérique, en quoi les *François* convenoient avec Mr. *Huygens* & le Chevalier *Newton;* la ſeconde, qu'elle étoit un ſphéroïde long ou étendu vers les deux Poles; ce qui étoit entiérement oppoſé à l'opinion de ces deux hommes célébres, qui prétendoient qu'elle étoit un ſphéroïde large ou applati vers les mêmes Poles.

La raiſon des Philoſophes *François* valoit une démonſtration, ſi le principe en étoit vrai. Mr. *Caſſini* le Pere avoit trouvé par ſes opérations, que le degré terreſtre dans l'Arc du Méridien depuis *Paris* juſqu'à *Colibre*, qui eſt la partie qui va de l'Obſervatoire vers l'Equateur, ou le Midi, étoit de 57097 toiſes*, & par conſéquent plus grand de 37 toiſes que celui que Mr. *Picard* avoit meſuré juſqu'à *Amiens*, lequel il avoit déterminé, comme nous l'avons dit, à 57060 toiſes †. Mr. *Caſſini* le Fils, répétant la meſure de Mr. *Picard*, la continua juſqu'à *Dunkerque*, c'eſt-à-dire, vers le Pole, ou le Côté Nord de l'Obſervatoire, & trouva le degré terreſtre de cet Arc de 56960 toiſes, c'eſt-à-dire 137 toiſes moins que dans celui que ſon Pere avoit déterminé dans l'autre Arc, quoique plus grand de 100 toiſes que celui de Mr. *Picard.* Les Inſtrumens & les ſoins qu'on employa dans cette meſure furent tels, qu'il ne reſta plus aucun doute à Mrs. *Caſſini* & à bien d'autres ſur la juſteſſe de leurs opérations.

Après avoir rapporté en abrégé les preuves de M M. *Huygens* & *Newton*, il eſt juſte que nous rapportions auſſi celles de M M. *Caſſini*, afin de mettre au fait de ces matieres ceux mêmes qui y ſont le moins verſés.

Les

* De la Grandeur & de la Figure de la Terre. p. 148. † Ibid. p. 236.

Les degrés étant plus grands vers l'Equateur que vers les Poles, il faut néceſſairement que la Terre ſoit allongée. Pour entendre cela, il ne faut que poſer pour principe, que la hauteur méridienne d'une Etoile ſur l'horizon n'eſt autre choſe que l'angle que forme avec le plan de ce cercle la ligne tirée de l'œil de l'Obſervateur à la même Etoile, quand celle-ci ſe trouve au Méridien: il faut encore noter que ſi la Terre étoit exactement platte, quoiqu'on y marchât des diſtances conſidérables ſous un même Méridien, jamais on n'appercevroit de différence ſenſible dans la hauteur méridienne des Etoiles: la raiſon en eſt, que les lignes tirées de quelques points que ce ſoit de la Terre à une Etoile ſont ſenſiblement paralléles, à-cauſe de la diſtance presqu'infinie des Etoiles: or dans cette ſuppoſition, le même horizon reſtant conſtamment, ces lignes formeroient de tous les côtés le même angle avec ce Cercle: c'eſt tout le contraire ſi la Terre étoit inclinée ou fort courbe; car quoiqu'aſſurément les lignes tirées d'un point quelconque de la ſuperficie à une Etoile reſtaſſent ſenſiblement paralléles comme auparavant; à-cauſe de la curvité, on changeroit à chaque inſtant d'horizon, & par conſéquent la hauteur méridienne de l'Etoile varieroit auſſi, & cette variation devroit être proportionnée à l'inclinaiſon ou curvité de la Terre. Deſorte que ſuivant ce principe, ſi la Terre n'eſt pas également courbe dans toutes ſes parties, elle le ſera davantage dans celles où l'on apperçoit un égal changement dans la hauteur méridienne des Etoiles (ce qui s'appelle *amplitude d'un arc*) quoiqu'on ait fait moins de chemin ſous le même Méridien, & au-contraire.

A l'égard de ce que Mr. *Caſſini* trouva les degrés ſeptentrionaux de la *France* moindres que les méridionaux, cela ne veut dire autre choſe, ſinon qu'il trouva un égal changement ou variation dans la hauteur méridienne des Etoiles, tant dans la partie méridionale que dans la ſeptentrionale; ayant ſans-doute moins fait de chemin vers celle-ci que vers celle-là. Donc la Terre, par les raiſons ſusdites, doit être plus courbe dans cette partie que dans l'autre.

Par une ſuite du même raiſonnement on doit inférer, que ſi au-contraire les degrés ſeptentrionaux du Méridien étoient plus grands que les méridionaux, la Terre devroit être moins courbe dans les parties les plus proches des Poles, que dans les plus éloignées. Ainſi

Ainſi Mr. *Caſſini* perſuadé de l'exactitude de ſa meſure, ne doutoit point que la Terre ne fût plus courbe vers les parties ſeptentrionales, que vers les méridionales; c'eſt pourquoi il lui attribuoit la figure d'un ſphéroïde allongé, produit par la révolution d'un ovale comme *BECQ* *, qui eſt ſuppoſée tourner ſur ſon axe *EQ*: car dans ce corps, ou, pour parler plus proprement, dans cet ovale, toutes les particules de ſa circonférence plus proche des Poles *E* & *Q*, ont plus de curvité, que celles qui ſont plus près de l'Equateur *BC*. Ce qui eſt entierement oppoſé à l'opinion de Mr. *Huygens* & du Chevalier *Newton*, qui croyoient la Terre un ſphéroïde applati ſemblable à celui de la même *fig.* 14. Mais en y ſuppoſant que *BC* eſt l'Axe, & *EQ* l'Equateur, ce qu'on ne peut leur accorder ſans convenir en même tems que les parties de la Terre qui ſont vers les Poles, ſont moins courbes que celles qui ſont vers l'Equateur, ce qui eſt une propriété très-eſſentielle, puiſqu'elle démontre que toutes les fois qu'on prouvera le contraire de ce que Mr. *Caſſini* a établi par ſa meſure, c'eſt-à-dire que les degrés du Méridien ſont plus grands à-meſure qu'on approche davantage des Poles, la Terre ſera un ſphéroïde applati vers les Poles, conformément à la conſéquence que tirent ces deux Philoſophes.

Mais la plupart des Mathématiciens ne doutoient nullement de la juſteſſe de la meſure de Mr. *Caſſini*, puiſqu'il ne s'agiſſoit pas de raiſonnemens & de conjectures; mais d'expériences qu'il n'y avoit pas moyen de nier, & qui pleinement juſtifiées de ſoi étoient une démonſtration palpable de la grandeur totale, & de la figure de la Terre allongée vers les Poles. Auſſi cet Aſtronôme ne ſe contenta pas d'avoir déterminé la grandeur du Globe terreſtre; mais encore il fit des Tables de la valeur de chacun des degrés du Méridien, ſelon leurs latitudes ou diſtances de l'Equateur †. Tout cela bien conſidéré, il n'eſt pas étonnant que pluſieurs Auteurs qui ont écrit dans ce ſiécle juſqu'en 1736 que l'on fit les meſures du degré en *Laponie*, ayent défendu la figure de la Terre déterminée par Mr. *Caſſini*, comme indubitable. C'eſt ce qu'ont fait en particulier nos Savans PP. MM. *Feyòo* & *Sarmiento*, *Bénedictins*; celui-là dans ſon *Theatro Critico*,

* Fig. 14. Planche 7.

† De la Grand. & de la Fig. de la Terre.

Critico, & celui-ci dans ſa *Démonſtration Critique & Apologétique* du dit *Théatre*, Tom. II. Diſc. 38. §§. XI. XII. XIII.

Cependant Mr. *Newton* ni pluſieurs de ſes Partiſans, ne ſe rendirent point à des preuves ſi plauſibles. Ils avouoient que la meſure du Méridien de la *France* avoit été faite avec beaucoup de délicateſſe & de préciſion; mais ils ſoutenoient, que quoique cette meſure comprît tout le Méridien qui traverſe la *France*, en réuniſſant les deux Arcs qui partageoient la meſure, on trouvoit la différence de la valeur ou longueur de quelques degrés par rapport aux autres, ſi peu conſidérable, & par conſéquent ſi peu ſenſible, qu'il étoit aiſé de la confondre avec l'erreur où toute obſervation eſt ſujette. D'ailleurs, ajoûtoit-on, de quelque juſteſſe dont Mr. *Caſſini* ſe glorifiât, & quelque bons qu'il crût ſes Inſtrumens, il ne laiſſoit pas d'y avoir un excédent de 37 toiſes entre ſa meſure vers *Colibre* & celle de Mr. *Picard*, & un de 137 entre ſa meſure vers *Dunkerque* & celle de ſon Fils, ſans compter la différence que les degrés devoient tenir entre eux, la terre étant applatie vers les Poles comme ils prétendoient.

Mr. *de Mayran* & pluſieurs autres Mathématiciens *François*, s'engagerent à défendre non ſeulement l'exactitude générale de la meſure de Mr. *Caſſini*, dont perſonne ne doutoit, mais auſſi dans quelques points particuliers, ſurtout par rapport à la différence trouvée dans les degrés, prétendant qu'on ne pouvoit l'attribuer à erreur, & que par conſéquent elle étoit réelle & indubitable. Comme Mr. *Caſſini* n'avoit point parlé dans ſon Livre, du Phénoméne des Pendules ſur quoi MM. *Huygens* & *Newton* fondoient toute leur Théorie, Mr. *de Mayran* prit ſur lui d'ajuſter ce Phénoméne avec la figure allongée de la Terre, ce qu'il fit dans un Mémoire préſenté à l'Académie en 1720, comme on peut le voir dans le Recueil de cette même année. Son Syſtême fut attaqué & traité d'impoſſible par Mr. *Deſaguliers* en *Angleterre* en 1726, dans un Mémoire qu'on peut voir dans les *Tranſactions Philoſophiques*, N°. 386, 387, & 388. Il faut pourtant avouër ici que Mr. *Clairaut* dans ſon Traité intitulé: *Théorie de la Figure de la Terre, tirée des Principes de l'Hydroſtatique* *, l'un des plus beaux Ouvrages de Géométrie qu'il y ait, a démontré géométriquement que la Terre peut être

* Part. 2. Chaq. 2. §. LIII.

être, & allongée en même tems les Pendules plus courts vers l'Equateur que vers les Poles, ou, ce qui revient au même, que les Corps pésent moins près de l'Équateur, qu'à une plus grande latitude; bienque suivant sa démonstration la diminution des Pendules près de l'Equateur devroit être en ce cas beaucoup plus grande qu'elle ne l'est en effet, c'est-à-dire, de 8 à 9 lignes, en supposant la mesure de Mr. *Cassini*, & sa détermination de la valeur des degrés.

Au milieu de toutes ces disputes, la figure de la Terre restoit indéciſe pour les personnes neutres. Et jamais question n'a été d'une plus grande importance, tant pour les Sciences spéculatives, que pour l'avantage de la Société humaine. Nous parlerons plus au long dans le Livre IX. de l'intérêt qu'y prend la Navigation. Il suffira de dire ici en passant, que les mêmes Longitudes & Latitudes étant données, & les distances des Lieux différant dans un Systême & dans l'autre, il est aisé de voir les erreurs où doivent tomber les Navigateurs dans une pareille incertitude: de plus, la figure de la Terre n'étant pas déterminée, qui sait jusques où ces erreurs peuvent être poussées, & combien pernicieuses peuvent en être les conséquences.

La Géographie étoit exposée aux mêmes erreurs, en marquant les distances des Lieux sur les Cartes: & ces erreurs étoient infinies, si la véritable opinion n'étoit pas celle que suivoit le Géographe; vu que dans une distance de 100 degrés il devoit au-moins y avoir 2 degrés d'erreur en suivant l'opinion de Mr. *Newton*, supposé que celle de Mr. *Cassini* fût la véritable, aussi bien qu'en suivant celle de celui-ci supposé que l'autre fût vraie.

Il n'est pas moins évident qu'il importoit extrêmement à l'Astronomie de fixer une fois ce Principe, puisque c'est de-là que dépend la connoissance de la véritable parallaxe de la Lune, qui sert à en mesurer les distances, à en déterminer exactement les lieux dans le Ciel, & à en connoître parfaitemeut les mouvemens: or qui ne sait que c'est sur la connoissance exacte de ces mouvemens qu'est fondée l'espérance la plus raisonnable qu'on a de trouver un jour la longitude sur Mer tant souhaitée dans la Géograhie?

Je ne dis rien de la connoissance de la gravité des Corps, objet peut-être le plus important de toute la Physique, puisque c'est l'Agent universel dont Dieu se sert principalement pour le

gouvernement de toute la Nature, pour le mouvement des Planétes dans le Ciel, & sur la Terre pour toutes les Machines que les hommes employent dans leurs ouvrages.

Je passe aussi sous silence la perfection du niveau, pour amener de loin les Eaux, ouvrir des Canaux, donner passage aux Mers, & faire changer de cours aux Rivieres; & mille autres connoissances que les Sciences, par cet enchaînement qu'elles ont les unes avec les autres, peuvent tirer de la véritable détermination de la figure de la Terre.

Il suffira de dire ici que des Rois aussi sages qu'éclairés, des Rois de la Maison de *Bourbon*, la Mere-nourrice des Sciences en *Europe*, & des hommes aussi habiles que les Membres de l'*Académie Royale des Sciences* de *Paris*, l'un des plus respectables Corps sans-contredit qu'il y ait au Monde, ont employé durant plus de 40 ans, ceux-là des dépenses immenses, ceux-ci des travaux infinis, pour parvenir à la découverte de cette vérité; desorte qu'on ne sait ce qu'on doit le plus admirer, ou la munificence & la générosité de ces Monarques, ou le zéle infatigable de leurs sujets à servir non seulement la Patrie, mais le Monde entier.

Le dernier effort de cette libéralité & de ce zéle pour l'objet en question, a été la résolution que Sa Majesté *Très-Chrétienne* fit communiquer à l'Académie par le Comte de *Maurepas*, Ministre & Sécretaire d'Etat de la Marine de *France*, de faire décider de la maniere la plus plausible cette fameuse question, & d'envoyer à ses fraix & dépens deux Compagnies, choisies dans cet illustre Corps & composées des plus savans de ses Membres, l'une au Nord pour mesurer un degré le plus près du Pole qu'il seroit possible, l'autre en *Amérique* pour en mesurer un autre le plus proche qu'il se pourroit de l'Equateur. Ce parti étoit le seul qu'il y eût à prendre pour déterminer la figure de la Terre, de maniere qu'il ne restât plus après cela aucun doute sur ce sujet; puisque soit qu'elle fût applatie ou allongée, les degrés devoient aller en augmentant ou en diminuant depuis l'Equateur jusqu'au Pole: & si en comparant entre eux les degrés les plus proches, la différence de l'un à l'autre étant fort petite pouvoit être aisément confondue avec les erreurs presque inévitables dans les observations; il ne faloit que comparer les degrés les plus éloignés qu'il seroit possible les uns des autres, pour que leur

leur différence ne pût échapper aux Obſervateurs. Que ſi la Terre étoit parfaitement ſphérique, les degrés, quelque diſtance qu'il y eût entre eux, devoient être parfaitemeut égaux, à la petite différence près qui peut réſulter des obſervations.

Pour l'exécution de cette entrepriſe vraiment Royale, Sa Majeſté *Très-Chrétienne* nomma pour aller au Nord MM. *de Maupertuis*, *Clairaut*, *Camus*, *le Monnier*, & l'Abbé *Outhier* Correſpondant de l'Académie, auxquels ſe joignirent enſuite ſous le bon-plaiſir du Roi, Mr. *Celſius*, célébre Profeſſeur d'Aſtronomie à *Upſal*, pour Sécretaire Mr. *de Sommereaux*, & Mr. *de Kerbelot* pour Deſſinateur. Le Voyage & les Obſervations faites ſous le Cercle Polaire ſur le Fleuve *Tornéa*, qui ſe dégorge dans le Golphe de *Bothnie*, ſe trouvent décrits dans les *Mémoires de l'Académie Royale des Sciences*, & dans le Livre *de la Figure de la Terre*, que Mr. *de Maupertuis* publia à ſon retour en 1738.

Pour aller vers l'Equateur on nomma MM. *Godin*, *Bouguer*, & *de la Condamine*. Mr. *de Juſſieu*, Docteur en Médecine de la Faculté de *Paris*, leur fut ajoint pour les Obſervations Botaniques; & pour les aider dans les Opérations Géométriques, on leur joignit encore MM. *Verguin* Ingénieur de la Marine, *Deſodonais* & *Couplet*, avec Mr. *de Morainville* Deſſinateur, Mr. *Seniergues* Chirurgien, & Mr. *Hugot* Horloger. Le Pays de *Quito* dans l'*Amérique Méridionale*, & dans le Royaume ſitué ſous l'Equinoxial, parut le plus propre pour les obſervations à faire ſous l'Equateur. La *France* demanda l'agrément du Roi notre Souverain pour envoyer ces Savans dans ces Contrées de ſa domination, & Sa Majeſté l'accorda non ſeulement très-volontiers, mais trouva à propos que nous accompagnaſſions ces Meſſieurs, ainſi que nous l'avons dit dans notre Préface, afin que nous fiſſions avec eux les mêmes obſervations, & d'autres encore que Sa Majeſté trouvoit bon de nous ordonner dans ſes Inſtructions Royales.

Il faudroit être groſſierement impolis pour ne pas marquer ici combien nous eſtimons & honorons le mérite de ces Savans que nous avons eu le bonheur d'accompagner pendant ſi longtems, & pour diſſimuler la reconnoiſſance que nous leur devons pour les lumieres qu'ils ont bien voulu nous communiquer. Cet aveu cependant ſuffira, puiſque tous nos éloges ne pourroient rien ajoûter à la gloire qui leur revient d'avoir été choiſis par

leur Roi pour un ouvrage si important, & d'avoir si bien répondu à la confiance d'un si grand Monarque.

Il est bon d'avertir, avant que de finir cette Introduction, qu'après le retour des Académiciens envoyés au Nord, on a mesuré de nouveau par ordre du Roi la Méridienne qui traverse la *France*, avec des Instrumens plus exacts & avec plus de délicatesse qu'auparavant. On a chargé de cette entreprise Mr. *Cassini de Thury*, Petit-fils de Mr. *Cassini* qui l'entreprit la premiere fois, & Mr. l'Abbé *de la Caille*. Ces Messieurs s'étant acquittés de cet emploi avec toute la précision imaginable, ont trouvé que leur mesure étoit conforme à celles qui ont été exécutées au Cercle Polaire, & ensuite avec les nôtres près de l'Equateur, comme on peut le voir dans les *Mémoires de l'Académie des Sciences*, & comme nous le ferons voir dans l'Ouvrage que nous allons commencer.

OBSER-

OBSERVATIONS ASTRONOMIQUES ET PHYSIQUES

FAITES PAR ORDRE DU ROI.

LIVRE PREMIER.

Sur la plus grande obliquité de l'Ecliptique.

CHAPITRE I.

De l'utilité & de la néceſſité de bien obſerver la plus grande obliquité de l'Ecliptique.

IL eſt peu de points auſſi importans dans l'Aſtronomie, que de bien connoître la plus grande obliquité de l'Ecliptique, ou l'angle que ce Cercle forme avec l'Equinoxial: c'eſt une des premieres obſervations qu'il faut faire, & par où nous croyons devoir commencer notre Ouvrage: c'eſt proprement le principe & le fondement de l'Aſtronomie, & de cette connoiſſance dépend toute l'exactitude de cette Science. Les Aſcenſions droites & les Déclinaiſons du Soleil, ſi utiles & ſi néceſſaires pour la correction des Tems, & les ſeuls guides de la Géographie & de la

Navigation, ſont fondées ſur l'obliquité de l'Ecliptique; & ſans cela ces Sciences ſeroient très-imparfaites. Le cours des Planétes, leurs véritables lieux dans le Ciel, leurs éclipſes & leurs aſpects dépendent également de ce principe; de-même que les déclinaiſons des Etoiles, auſſi néceſſaires que celles du Soleil pour déterminer les latitudes des Lieux. Enfin c'eſt ſur la connoiſſance de l'obliquité de l'Ecliptique qu'on régle les Horloges dont on ſe ſert pour déterminer les Longitudes, & que l'on corrige les variations de l'Aiguille ſur Mer; deſorte qu'en général on peut dire que c'eſt la baze de l'Aſtronomie, & par conſéquent de la Géographie & de la Navigation, de-même que de pluſieurs autres Sciences dépendantes de celle-là.

Ces motifs ont engagé de tout tems les Aſtronômes à examiner l'obliquité de l'Ecliptique: mais ce qui nous reſte de plus ancien ſur ce ſujet, ce ſont les Obſervations de *Pithéas* & d'*Eratoſthéne*, qui floriſſoient le premier 324 ans avant N. S. & le ſecond 230. Celui-là donnoit la plus grande obliquité de l'Ecliptique de 23° 52′ 41″, & celui-ci de 23° 51′ 20″. Depuis ce tems-là il y a eu beaucoup d'Aſtronômes qui l'ont obſervée, & qui l'ont toujours diminuée à l'envi les uns des autres; ce qui a fait croire à pluſieurs que cette obliquité diminuoit tous les ans, & les a engagés à s'appliquer entierement à l'examiner, les uns pour s'aſſurer de la premiere quantité établie, & les autres de la prétendue diminution; à quoi quelques autres s'oppoſoient, attribuant à l'erreur des obſervations des Anciens les diverſes quantités aſſignées à la plus grande obliquité; ſentiment peu éloigné de la vérité, puiſqu'aſſurément nous ne devons pas attendre des Inſtrumens anciens l'exactitude déſirée: mais ce n'étoit que par un grand nombre d'obſervations exactes, & en des lieux éloignés que l'on pouvoit connoître laquelle de ces opinions étoit fauſſe, ou ſi toutes l'étoient également.

Parmi les diverſes manieres dont on obſerve la plus grande obliquité de l'Ecliptique, la meilleure eſt d'obſerver dans les deux Solſtices la diſtance Méridienne du centre du Soleil au Zénith; puisque la moitié de la différence des deux diſtances pour les lieux qui ne ſont pas entre les Tropiques, & la ſomme de ces mêmes diſtances pour les lieux qui ſont entre les Tropiques, doit être la plus grande obliquité.

Dans ces deux obſervations on doit faire attention à la réfraction, laquelle eſt fort conſidérable dans le Solſtice d'Hiver, & expoſée à de grandes altérations ou changemens, à-cauſe du peu de hauteur où nous voyons le Soleil en *Europe* dans cette Saiſon; & comme cet inconvénient eſt beaucoup moindre dans le Pays autour de *Quito*, cette Ville étant

pres-

presque sous l'Equateur, il nous parut que nous ne devions pas mépriser cet avantage, & ayant les Instrumens nécessaires pour en profiter, nous jugeâmes à propos de faire de nouvelles observations sur la plus grande obliquité de l'Ecliptique, dont on verra le détail dans les Chapitres suivans.

CHAPITRE II.

Observation du Solstice d'Hiver en 1736.

ON monta sur un carreau de pierre dans la Ville de *Quito* & dans une maison proche la Paroisse de *Ste. Barbe*, l'Instrument ou Secteur que les Académiciens *François* avoient apporté pour observer l'amplitude de l'arc du Méridien. Cet Instrument qui avoit douze pieds de rayon, est représenté dans la figure *I** où l'on voit la Lunette *AF*, armée d'un Micromètre *A*. Le Limbe *CB* divisé en degrés, minutes & secondes par le moyen des transversales. Ce Limbe comprenoit un arc de 30 deg. *D* le centre d'où pendoit un fil presque tout de pite, chargé d'un plomb *E*: je dis presque tout de pite, parce que la partie de ce fil qui battoit les divers endroits du Limbe étoit d'argent fort délié, afin qu'il coupât distinctement la transversale, & qu'on pût plus facilement juger de la hauteur. Tout l'Instrument étoit soutenu par un genou sur un pied comme les quarts de cercle ordinaires, dont on trouvera la Description dans le Livre suivant, & à parler en général il n'en différoit qu'en ce qu'il ne contenoit qu'un arc de 30 deg. au-lieu que les quarts de cercle en ont de 90, & davantage, d'où l'on peut conclure qu'il n'y a pas de différence entre ces deux Instrumens par rapport à l'usage qu'on en fait.

Le seul défaut qu'on remarqua dans la suite en celui-ci, étoit que la Barre de fer *KD* étant trop longue & peu ferme, n'ayant d'autre appui que la Lunette, trembloit au moindre mouvement, & s'agitoit de maniere que communiquant son agitation au fil à plomb *DE* il étoit difficile d'estimer l'endroit de la transversale qu'il coupoit.

L'Instrument étant monté comme je viens de dire, on fit au mois de *Décembre* 1736, les observations suivantes sur la distance méridienne du Soleil au Zénith.

21 *Dé-*

* Planche XXXVIII.

21 *Décembre* distance du bord Austral du Soleil au Zénith. 23° { 19′ 03″* / 18 53
23 17 49
24 16 41
25 14 51
27 09 51

Il est nécessaire de corriger ces observations* de l'erreur causée par la disposition de la Lunette; car pour qu'elles fussent exactes, il faloit que la ligne visuelle de la Lunette fût parallèle à la ligne qui tirée du centre de l'Instrument passe par le point zéro de la division.

Cette correction se fit à l'ordinaire, en observant deux fois la distance d'un objet au Zénith, & faisant la premiere observation sur les degrés internes de l'Instrument par rapport à la Lunette, & la seconde sur les externes: car la moitié de la somme des deux observations est différente de l'une des deux dans l'erreur en question: c'est-à-dire que, si dans la figure 1. l'angle *ODI* est celui qui se trouve être la distance de l'objet au Zénith dans la premiere observation, & l'angle *ODG* dans la seconde, la moitié de la somme des deux, ou l'angle *IDH*, différera du premier *ODI*, ou du second *ODG*, de l'angle *ODH*; qui est l'erreur produite dans les observations de ce que la Lunette *FA* ne se trouve pas parallèle à la ligne *DO*, mais à la ligne *DH*; car il est évident que dans l'observation on marque pour la distance de l'objet au Zénith l'angle *ODI*, quand le véritable est *HDI*. Pour faire cette correction nous prîmes pour objet l'Etoile d'Orion, qui est désignée par ε dans *Bayer*, laquelle, en passant par le Méridien, est fort peu distante du Zénith de *Quito*. Nous observâmes cette distance, & trouvâmes ce qui suit dans les degrés internes.

Le 9 de *Janvier* 1737. 00° 58′ 18″
10 21 ½
11 19
12 19
Dans les degrés externes
Le 26 de *Janvier* 1 22 56 ½
27 54 ½
31 43
1 de *Février* 56

La

*Dans la premiere observation on voit les minutes & les secondes doublées, pour marquer les estimes que nous fîmes de l'endroit où le fil à plomb coupoit la transversale de l'Instrument.

La troiſiéme obſervation fut exclue de ces derniers à cauſe qu'elle différoit trop des trois autres.

Le milieu arithmétique des quatre premieres eſt	00° 58′ 19 $\frac{5}{8}$
& celui des trois de la ſeconde opération	1 22 55 $\frac{1}{2}$
Dont la demi-ſomme eſt	1 10 37 $\frac{3}{8}$
Laquelle donne pour correction additive de la Lunette	0 12 18

Les obſervations de la ſeconde opération peuvent être corrigées ſur un mouvement extraordinaire que divers Aſtronômes ont remarqué dans les Etoiles, & qui a été fort bien expliquée par Mr. *Bradley* de la Société Royale de *Londres*, dans ſa Théorie de l'Aberration de la Lumiere, & décrit par Mr. *Clairaut*, qui a donné la methode de le calculer dans les *Mémoires de l'Académie Royale des Sciences*, année 1737. Prenant donc cette Théorie pour Hypothéſe, & m'en ſervant pour calculer ce mouvement des Etoiles, je trouvai que depuis le 10 juſqu'au 30 de *Janvier* il avoit 2 $\frac{1}{2}''$ de différence d'aberration, ce qui ſouſtrait des obſervations des ſecondes opérations leur milieu arithmétique, ou quantité moyenne reſte à 1° 22′ 53″

& la demi-ſomme à	1 10 36 $\frac{1}{4}$
Laquelle donne pour correction additive de la Lunette	0 12 36 $\frac{3}{4}$

Après cela nous examinâmes l'erreur qui pouvoit provenir de la diſpoſition du centre de l'Inſtrument, puiſqu'il eſt certain que ſi ledit centre n'étoit pas placé comme il faut, l'angle marqué ſur le Limbe n'étoit pas le véritable. Pour faire cet examen, nous prîmes entre les points d'un Compas à verge la diſtance d'une toiſe, & ayant porté cet intervalle ſur le Limbe de l'Inſtrument, nous vîmes qu'il étoit la corde d'un arc de 28° 58′ 43″. De-là nous conclûmes que le rayon de l'Inſtrument devoit être de 11 pieds, 11 pouces, & 10, 64 lignes; mais en l'examinant par la ligne, qui partant du centre paſſe par le degré 13 $\frac{1}{2}$ de la diviſion, nous trouvâmes qu'il n'étoit que de 11 pieds, 11 pouces & 10,46 lignes. Deſorte que le véritable centre de l'Inſtrument étoit plus éloigné du Limbe que le rayon actuellement meſuré (dans la ligne qui paſſoit par le degré 13 $\frac{1}{2}$) de 0. 18 lignes.

Enſuite par le moyen du fil à plomb DE, nous remarquâmes que la diſtance du centre actuel D au point zéro de la diviſion étoit plus grande, que celle du même centre D au point du degré 25 $\frac{1}{2}$, préciſément d'une ligne.

Ainſi par ces ſeules données nous reconnûmes la ſituation ou l'endroit du vrai centre de l'Inſtrument, ſuppoſant dans la 2 figure que DBA eſt le Limbe de l'Inſtrument; D le degré 25 $\frac{1}{2}$; B le 13 $\frac{1}{2}$; A le point zéro de

la diviſion; K le centre actuel, & C le véritable: en tirant la ligne KE paralléle à la tangente dans le point B, & par conſéquent perpendiculaire au rayon CB, $CF=0$ ſera 18 lignes, à-cauſe que BC, BK, ſont ſenſiblement paralléles. De-même tirant la ligne CH paralléle à la tangente dans le point A, & la ligne CM paralléle à la tangente dans le point D avec les lignes KL, KM, perpendiculaires à celles-ci, nous aurons auſſi $KL + KM = 1.00$ lignes. Outre cela on connoît les angles $ACB = CEK = 13\frac{1}{2}$, & $BCD = CIF = 12°$; ainſi ſuppoſant,

$a = KL + KM$
$b = CF$
$R =$ au rayon
$S =$ au ſinus de l'angle CEK
$C =$ à ſon ſinus 2
$s =$ au ſinus de l'angle CIF
$c =$ à ſon ſinus 2
$x = KL$
$y = CL$

Le calcul étant fait on trouvera $x = \frac{RSa + Csb + Scb}{(S+s).R}$ $y = \frac{Cx - Rb}{S}$.

Si enſuite nous ſuppoſons $S=s$, & $C=c$, ce qui ne peut produire d'erreur ſenſible pour le cas préſent, les formules ſe réduiront à

$x = \frac{1}{2}a + \frac{Cb}{R}$ $y = \frac{Ca}{2S} - \frac{Sb}{R}$.

Ou étant T la tangente du complément d'un des angles quelconque ACB, BCD; $y = \frac{Ta}{2R} - \frac{Sb}{R}$.

Suivant cela, $x=0.676$, $y=2.216$ lignes: dont on déduit $CK=2.317$ lignes, & l'angle $KCA=73° 01'$.

La ſituation du véritable centre à l'égard de l'actuel étant connue, pour déduire la correction qu'on doit faire de cette ſituation dans les angles obſervés, il faut conſidérer dans la figure 3. que ſi l'angle aKs ($=ACs$, les lignes Ka, Ks, étant paralléles à CA, CS) eſt l'angle obſervé, l'arc as aura donné la meſure de cet angle; au-lieu que le véritable, qui auroit dû être remarqué eſt AS. Ainſi ce qu'il y aura dans celui-ci de plus ou de moins que dans le précédent, doit être ajoûté à l'obſervation, ſi l'on veut qu'elle ſoit correcte. Cette quantité eſt égale à l'excès ou au défaut de la ligne KQ, perpendiculaire à CS, ſur la ligne KP, perpendiculaire à CA: & l'on trouvera en ſuppoſant,

$a =$

$a = CK = 2.\ 317$
$b = KP = 2.\ 216$
$S =$ au ſinus de l'angle KCS, ou KCQ.

Parce que nous aurons $R : S = a : \frac{aS}{R} = KQ$; & l'excès, ou défaut de KQ ſur $KP = \frac{aS}{R} - b$. Qu'on nomme à préſent le rayon de l'Inſtrument, qui eſt de 11 pieds, 11 pouces, 10. 64 lignes, ou de 12 pieds, r; &, on aura : $r : \frac{aS}{R} - b = R : \frac{aS - Rb}{r} =$ à l'angle ou correction qu'on doit faire à l'obſervation.

Suivant cela la correction qu'il nous convient de faire aux obſervations du Soleil eſt additive de $10''$.

Mais on verra clairement que la correction qu'il faut faire aux obſervation de l'Etoile ε d'Orion eſt $= 0$; parce que dans ce cas $S =$ au ſinus de l'angle $KCA = \frac{Rb}{a}$: poſée en $\frac{aS - Rb}{r}$ au-lieu de S, cette formule reſtera en $\frac{Rb - Rb}{r} = 0$.

Les deux corrections que nous avons examinées, & que nous devons faire dans les Obſervations Solaires, étant additives, l'une de $12' 16\frac{1}{4}''$, & l'autre, de $10''$ ſi nous ajoûtons la ſomme desdites corrections $12' 26\frac{1}{4}''$ à ces obſervations, nous les aurons correctes; ſavoir,

Le 21 de *Décembre* 1736.	23° 31′	$29\frac{1}{4}$ / $19\frac{1}{4}$
23	30	$15\frac{1}{4}$
24	29	$07\frac{1}{4}$
25	27	$17\frac{1}{4}$
27	22	$17\frac{1}{4}$

Pour déduire de ces obſervations les vraies diſtances méridiennes du centre du Soleil au Zénith, on doit les corriger du ſemi diamétre apparent, de la refraction, & de la parallaxe. Le ſemi diamétre apparent eſt ſelon Mr. de *Louville* de $16' 18''$ ſubſtractives; la refraction ſuivant la Table conſtruite par Mr. *Bouguer* pour la Zone Torride eſt de $13\frac{1}{2}''$ additives; & la parallaxe ſuivant *la Connoiſſance des tems*, Ouvrage que l'Académie Royale des Sciences publie tous les ans, eſt de $5\frac{1}{2}''$ ſubſtractives: ces trois corrections réduites à une nous donnent $16' 10''$, que nous devons ſouſtraire des obſervations précédentes, pour que nous ayons les vrayes diſtances méridiennes du centre du Soleil au Zénith, telles que les voici.

Le

Le 21 de *Décembre* 1736, distance méridienne du centre du Soleil au Zénith,	23° 15′	$\left\{\begin{matrix} 19\frac{3''}{4} \\ 09\frac{3}{4} \end{matrix}\right.$
23	14	$05\frac{3}{4}$
24	12	$57\frac{3}{4}$
25	11	$07\frac{3}{4}$
27	06	$07\frac{3}{4}$

Il s'agit de déduire de ces distances la distance méridienne du Tropique du *Capricorne* au Zénith: pour cet effet il faut ajoûter à celles-là la variation ou déclinaison du Soleil depuis l'instant du Solstice jusqu'à l'heure de l'observation; & c'est ce qu'on pourra trouver par le moyen de la méthode donnée par Mr. *Wolff* dans ses *Elémens de Mathématiques* Tom. III. pag. 470. ou celle du Docteur *Gregori* dans son *Astronomie Physique* Liv. III. propos. 11. Pour trouver l'heure du Solstice par le moyen des trois observations suivantes, cet Auteur suppose,

a = au tems écoulé entre la premiere & la seconde observation*

b = au tems écoulé entre la seconde & la troisiéme

c = à la variation ou déclinaison de la premiere à la seconde observation

d = à la variation ou déclinaison de la seconde à la troisiéme

x = au tems écoulé depuis le point du Solstice jusqu'à la seconde observation

m = † à la variation ou déclinaison du point du Solstice à l'heure de la seconde observation.

r = au Paramétre d'une Parabole dont les ordonnées sont a, b, x: & dit que $m = \frac{x}{r}$, $r = \frac{a^2 + 2ax}{c}$ $x = \frac{b^2 c - a^2 d}{2ad + 2bc}$.

Des deux premieres formules on déduit cette autre $m = \frac{cx^2}{a^2 + 2ax}$.

Maintenant il est bon d'avertir que le Docteur *Gregori* déduit ces formules en supposant que des trois observations la premiere & la seconde ont été faites avant le Solstice, & la troisiéme depuis: mais quand même elles auroient toutes été faites après le Solstice comme dans le cas présent, les formules devroient être $x = \frac{a^2 d + b^2 c}{2ad - 2bc}$ $m = \frac{cx^2}{2ax - a^2}$.

Suivant cela nous n'avons besoin que de trois observations pour déduire la valeur de x, puisqu'avec les cinq qui ont été faites, nous pouvons trouver dix valeurs de x, parce que les cinq observations peuvent être combinées de dix manieres différentes en les prenant de trois en trois; &

* Les tables dont on a déduit ces quantités se trouvent insérées à la fin de ce Traité.

† Le Docteur *Gregori* ne met pas cette Lettre dans son calcul, mais je la mets pour plus de commodité.

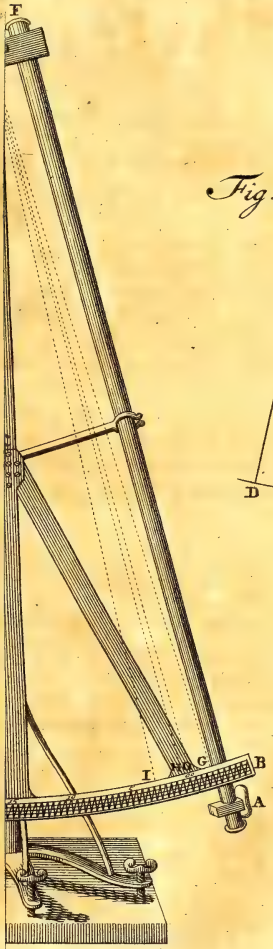

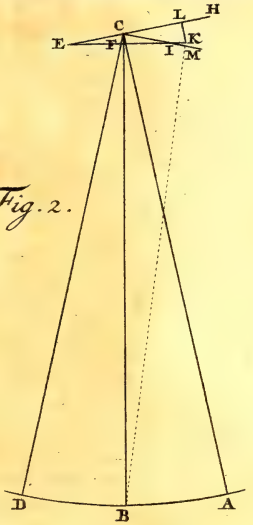

Fig. 2.

Fig. 3.

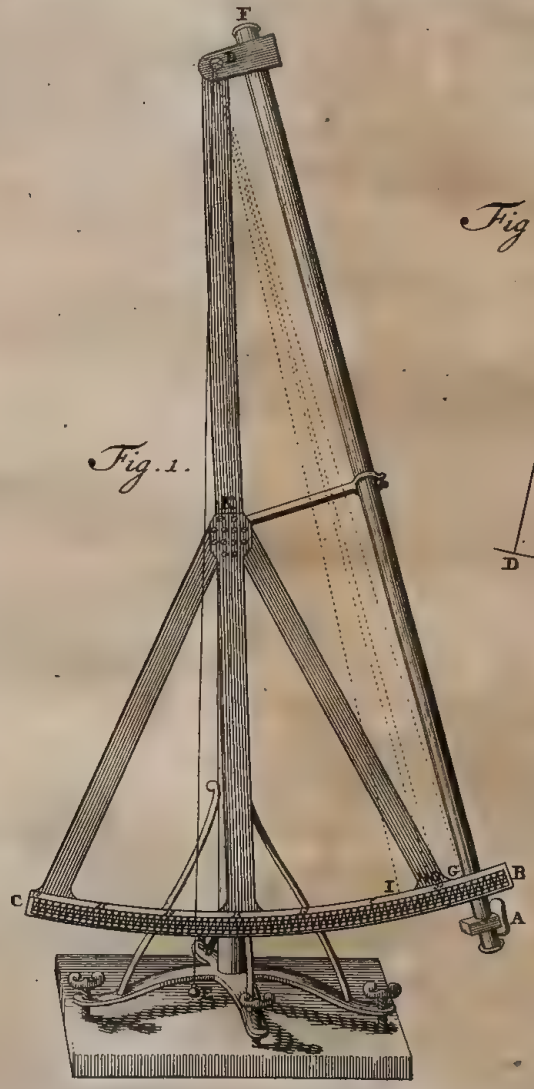

Fig. 1.

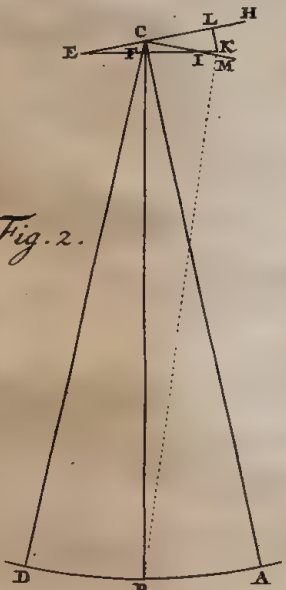

Fig. 2.

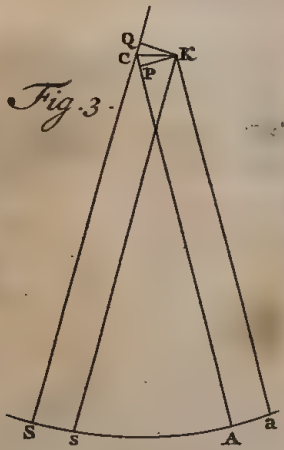

Fig. 3.

& ces dix valeurs doivent donner le tems où s'eſt fait le Solſtice, à la même minute & ſeconde, ſi les obſervations ſont exactement préciſes. Mais comme une erreur de cinq à ſix ſecondes eſt inévitable, cet inconvénient ſuffit pour que les valeurs qu'on déduit de x, ne donnent pas à l'heure préciſe le tems où ſe fait le Solſtice. Pour s'en convaincre il n'y a qu'à calculer ſelon la formule $x = \frac{a^2 d + b^2 c}{2a d - 2b e}$, après quoi on verra la disparité avec laquelle nos cinq obſervations déterminent le Solſtice. Si les trois premieres * le donnent le 20 à 1h. 33′ du ſoir; la ſeconde, la troiſiéme, & la quatriéme le donnent le 22 à 9h 08 $\frac{1}{2}$′ du matin: & quoique ces deux combinaiſons ſoient celles qui s'éloignent le plus de la vérité, il ne laiſſe pas d'y avoir aſſez de différence entre les autres.

Cela vient de ce que les cinq obſervations ne ſuivent pas la régle qu'elles doivent ſuivre: c'eſt-à-dire que les variations en déclinaiſon qu'elles donnent au Soleil, ne ſont pas comme les quarrés des tems où il les a eues: régle qu'on doit ſuivre inviolablement pendant que cet Aſtre eſt dans le voiſinage des Tropiques.

Il faut donc corriger nos obſervations de maniere, qu'obſervant cette régle, elles ne different que peu de ce qui a été obſervé & varient le moins qu'il ſera poſſible, augmentant la petite de la même quantité dont on diminue la grande. Cela poſé, voici comme elles doivent reſter.

Obſervations corrigées de la diſtance méridienne du centre du Soleil au Zénith, Faites

	par la premiere eſtime	par la ſeconde eſtime
Le 21 *Décembre* 1736.	23° 15′ 12 $\frac{3}{4}$″	23° 15′ 09 $\frac{1}{4}$″
23	14 12 $\frac{1}{4}$	14 08 $\frac{3}{4}$
24	12 57 $\frac{3}{4}$	12 54 $\frac{1}{4}$
25	11 11 $\frac{3}{4}$	11 08 $\frac{1}{4}$
27	06 14 $\frac{3}{4}$	06 12 $\frac{1}{4}$

On auroit bien pu ne pas tant diminuer l'obſervation du 21 dans la premiere eſtime, mais par-là on auroit été obligé d'admettre plus d'erreur dans quelqu'une des autres: au-lieu que par cette diſpoſition, non ſeulement la plus grande erreur ne paſſe pas 7″, mais auſſi il réſulte des obſervations ainſi corrigées, que le Solſtice arriva le 21 à 11 heures 44 minutes du matin, ce qui approche fort du tems où le mettent les Tables Aſtronomi-

* En employant la premiere eſtime dans la premiere obſervation.

nomiques. Il paroît ſans-contredit que la ſeconde eſtime nous donne plus de juſteſſe, puiſque déterminant le Solſtice à la même heure, la plus grande erreur ne va pas $3\frac{1}{2}''$, d'où je conclus que c'eſt de celle-là que nous devons nous ſervir.

Le Solſtice étant arrivé ſi près du midi du 21, la variation en déclinaiſon, que le Soleil eut d'un tems à l'autre, n'eſt preſque rien, c'eſt-à-dire $m = 0$: ainſi la diſtance méridienne du Tropique du *Capricorne* au Zénith de *Quito* ſera de 23° 15′ $09\frac{1}{4}''$

CHAPITRE III.

Obſervation du Solſtice d'Eté en 1737.

LEs obſervations précédentes étant achevées l'Inſtrument fut laiſſé tout monté & dans le même lieu juſqu'au Solſtice d'Eté ſuivant de 1737, qui fut obſervé de la même maniere & avec les mêmes précautions de cette façon.

Le 20 de *Juin*, diſtance méridienne du bord ſeptentrional du Soleil au Zénith		23° 44′ 57″
21		45 08
22		44 56
23		44 03
24	du bord Auſtral	11 40

Depuis l'Inſtrument fut rectifié également ſur l'Etoile ε d'*Orion*, en prenant à ſon paſſage par le Méridien les diſtances méridiennes de cette Etoile au Zénith, telles que les voici.

Dans les degrés externes par rapport à la Lunette

Le 1 de *Juillet* 1737	1° 22′ 19″
2	27
5	29
7	33

Dans les degrés internes

Le 28 de *Juillet*	00° 58′ 39″
30	39
3 d'*Août*	41
La quantité moyenne des quatre premieres eſt	1 22 $29\frac{1}{2}$
& des trois de la ſeconde opération	0 58 $39\frac{1}{2}$

dont

dont la demi-ſomme eſt 1 10 34 1/2
laquelle donne pour la correction additive de la Lunette 0 11 55

Si l'on veut auſſi corriger les obſervations de la ſeconde opération de 3 1/2″ en quoi l'aberration de la lumiere excéda le 31 de *Juillet* celle du 4, la quantité moyenne de ces obſervations ſera alors de 0° 58′ 43″
& la demi-ſomme 1 10 36 1/4
laquelle donne pour correction additive de la Lunette 0 11 53 1/4

Cette correction eſt moindre que celle du Solſtice d'Hiver de 23 1/4″, ce qui provient de ce qu'on avoit changé, pour les obſervations de ce Solſtice, les fils du micrométre de la Lunette.

Il faut donc corriger les obſervations Solaires de ces 11′ 53 1/4″, outre les 10″ que nous donna la mauvaiſe diſpoſition du centre de l'Inſtrument: ce qui fait une quantité de 12′ 03 1/4″: & ainſi nous aurons les dites obſervations de cette ſorte.

Le 20 de *Juin*	23° 57′ 00 1/4″
21	11 1/4
22	56 59 1/4
23	06 1/4
24	23 33 1/4

Outre cela, en employant 15′ 47″ du ſemi-diamétre apparent ſuivant Mr. *de Louville* & la même réfraction & parallaxe que dans le Chapitre précédent, nous aurons les diſtances méridiennes du centre du Soleil au Zénith comme les voici.

Le 20 de *Juin* 1737 diſtance Méridienne du centre du Soleil au Zénith	23° 41′ 21 1/4″
21	41 32 1/4
22	41 20 1/4
23	40 27 1/4
24	39 28 1/4

Les obſervations du 20 & du 22 étant preſque de la même valeur, puiſqu'il n'y a qu'une ſeconde de différence, font voir que le Solſtice arriva le 21 à midi; parce qu'en ce cas $x = \frac{b^2c - a^2d}{2ad + 2bc} = 0$; à-cauſe que $b = a$, $c = d$: ce qui eſt conforme aux Tables Aſtronomiques.

Le Solſtice étant donc établi le 21 à midi, pour que les obſervations ſuivent la régle dont il a été parlé dans le Chapitre précédent, & qu'elles varient le moins qu'il ſera poſſible, il faut les corriger de cette maniere.

Observations corrigées de la distance Méridienne du centre du Soleil au Zénith, faites

Le 20 *Juin* 1737.	23° 41′ 17½″
21	32
22	37½
23	40 34
24	39 21½

Dans ces observations la plus grande erreur ne passe par les 6¾″; & suivant la correction la distance Méridienne du Tropique du Cancer au Zénith de *Quito* est de 23° 41′ 32″.

CONCLUSION.

Les distances Méridiennes des Tropiques au Zénith de *Quito* étant déterminées, la somme de ces distances nous donnera la distance entre les Tropiques; & la moitié de cette somme nous donnera la plus grande obliquité de l'Ecliptique: par conséquent,

Distance Méridienne du Tropique du Capricorne au Zénith de *Quito*	23° 15′ 09¼″
la même du Tropique du Cancer	23 41 32
somme, distance entre les Tropiques	46 56 41¼
demi-somme, la plus grande obliquité de l'Ecliptique	23 28 20⅛

C'est-à-dire, qu'en négligeant la petite fraction, la plus grande obliquité de l'Ecliptique à la fin de *Mars* 1737 a été de 23° 28′ 20″: quantité qu'on a aussi trouvée à l'Observatoire de *Paris* en 1738, comme on le voit dans les Elémens d'Astronomie de Mr. *Cassini*, *pag.* 113.

CHAPITRE IV.

Réflexions sur la diminution de la plus grande Obliquité de l'Ecliptique.

NOus avons déjà remarqué dans le premier Chapitre, que divers Auteurs ont cru que l'Obliquité de l'Ecliptique diminuoit tous les ans, fondés sur ce que les observations qu'on en a faites donnent toujours une moindre quantité; à quoi nous avons ajoûté que ce sentiment n'avoit pas été généralement suivi, à cause de l'imperfection des Instrumens des Anciens. Nous allons examiner les diverses observations des plus célébres Astro-

Aſtronômes tant anciens que modernes, en commençant par *Pithéas*, le plus ancien qui nous ſoit connu, & nous commencerons par donner une liſte de leurs noms, du tems où ils ont vécu, & des quantités réſultantes de leurs obſervations.

Pithéas	324 ans avant *Jéſus-Chriſt*,	trouva la plus grande obliquité de l'Ecliptique de	23° 52′ 41″
Eratoſthénes	230		51 20
Hiparque	140		51 20
Ptolomée	140 après *J. C*		51 10
Pappus	390		30 00
Albategnius	880		35 00
Arzachel	1070		34 00
Prophacius	1300		32 00
Regiomontanus	1460		30 00
Walther	1500		30 00
Copernic	1525		28 30
Rothmann & Byrg	1570		30 20
Danticius	1570		29 55
Tycho Brahé	1587		31 30
Kepler	1627		30 30
Gaſſendi	1636		31 00
Riccioli	1646		30 20
Caſſini	1656		29 02
Richer	1672		28 54
M. de Louville	1715		28 24
Par les dernieres obſervations de 1737 & 1738			28 20

Si l'on admet pour exactes les obſervations des Anciens, on ne peut douter que la plus grande obliquité de l'Ecliptique n'ait diminué depuis le tems de Notre Seigneur; mais ſi on examine leurs obſervations avec attention, on verra qu'on n'a pas tort de les ſoupçonner d'être peu exactes, & d'avoir été faites avec des Inſtrumens fort défectueux. En effet ſi *Ptolomée* nous fait la plus grande Obliquité de l'Ecliptique de 23° 51′ 10″, *Pappus*, moins ancien ſeulement de 250, la détermine à 23° 30′, approchant ainſi beaucoup de nos obſervations modernes qui ont été faites 1300 ans après: au-contraire dans deux cens ans qui ſe ſont écoulés depuis l'obſervation de *Copernic* juſqu'aux nôtres, il ne ſe trouve preſque pas de différence dans la détermination de la plus grande Obliquité de l'Ecliptique: celle de *Tycho Brahé* eſt même 3′ plus grande que celle de *Copernic*, quoique l'obſervation ait été faite longtems après.

Si la liſte des obſervations des Anciens nous montre le peu d'exactitude de leurs Inſtrumens, on en eſt bien plus perſuadé quand on en conſidére la conſtruction & l'uſage. Un ſtile élevé verticalement ſur une ſu-

perficie unie ou concave, étoit leur unique guide: marquer l'ombre du ſtile ſur la ſuperficie, & la comparer avec le ſtile même, trouver par cette ombre l'angle de la hauteur de l'Aſtre, c'étoit le dernier effort de leurs opérations Aſtronomiques.

Mais à combien d'erreurs cette méthode n'expoſe-t-elle pas? Je ne dis rien de la conſtruction de l'Inſtrument ſujette à mille difficultés, ſeulement pour diriger le ſtile à plomb; mais on ſait que l'ombre du ſtile ne détermine ni le bord ſupérieur du Soleil, ni l'inférieur, ni le centre, comme le prouve M. *Bouguer* dans ſon Traité de la méthode d'obſerver exactement ſur Mer la hauteur des Aſtres *pag.* 36. ſur quoi il a fait pluſieurs expériences. Deſorte que de quelque maniere que les Anciens s'y priſſent avec leur ſtile, ils ne pouvoient éviter une infinité d'erreurs.

C'eſt ce qui a fait que quelques-uns ont rejetté la diminution de l'Obliquité de l'Ecliptique, quoiqu'il ſemble qu'on ait ſeulement ſujet d'en douter; car le peu de concert des obſervations ne prouve autre choſe ſinon le peu de ſureté qu'on y trouve.

Ce doute naît même des obſervations modernes; car quoiqu'elles s'accordent aſſez entre elles pour qu'on puiſſe garantir l'exactitude des opérations, la diminution qu'elles nous donnent de l'Obliquité de l'Ecliptique n'eſt pas telle qu'on la puiſſe affirmer. Si l'on trouve de la diminution entre les obſervations de MM. *Richer* & *de Louville*, de 30″ en 43 ans, il n'en eſt pas de-même entre celles de Mr. *de Louville* & les nôtres qui ne donnent que 4″ de plus en 27 ans, ce qui prouve plutôt un état conſtant dans l'Obliquité de l'Ecliptique que la prétendue diminution.

On peut à coup ſûr laiſſer la queſtion indéciſe, juſqu'à ce que le tems, par le moyen d'un grand nombre d'obſervations exactes, nous la décide. J'ajoûterai avant que de finir, que Mr. *le Monnier*, célébre Aſtronôme de l'*Académie Royale des Sciences*, par les obſervations qu'il fait tous les ans, eſt porté à croire que la plus grande Obliquité de l'Ecliptique varie, non par une diminution conſtante, mais tantôt en augmentant, tantôt en diminuant. La délicateſſe & la préciſion des Inſtrumens que j'ai vus dans l'Obſervatoire de *Paris* rendent l'opinion de cet Aſtronôme fort vraiſemblable, & le deſaccord entre les obſervations tant anciennes que modernes duquel nous avons parlé ci-deſſus en eſt une preuve. Au ſurplus ce ſentiment, indépendamment de ce qu'il peut avoir de réel, convient parfaitement bien avec la théorie de l'Aſtronomie moderne, qui nous enſeigne que les divers endroits de la Lune par rapport au Soleil, doivent altérer a plus grande Obliquité de l'Ecliptique, non ſeulement dans le cours des années,

années, mais même d'un mois à l'autre. C'est ce qu'on peut voir dans la proposition 21. du Livre 3. de la Philosophie Naturelle de Mr. *Newton*, & dans l'Astronomie Physique du Docteur *Gregori* où il en est traité amplement.

Table de la Parallaxe suivant l'Ouvrage de la connoissance des Tems.

Hauteurs apparent.	Parallaxe.
°	′ ″
0	0 10
10	0 10
20	0 09
30	0 09
40	0 08
50	0 06
60	0 05
70	0 03
80	0 02
90	0 00

Table des Réfractions Astronomiques pour toute l'étendue de la Zone Torride, observées par M. *Bouguer*.

Hauteurs apparent.	Réfractions.	Hauteurs apparent.	Réfractions.	Hauteurs apparent.	Réfractions.	Hauteurs apparent.	Réfractions.
°	′ ″	°	′ ″	°	′ ″	°	′ ″
0	27 00	31	00 53	61	00 17		
1	20 31	32	00 51	62	00 17		
2	15 49	33	00 49	63	00 16		
3	12 10	34	00 47	64	00 15		
4	10 01	35	00 46	65	00 14		
5	08 21	36	00 44	66	00 14		
6	07 03	37	00 43	67	00 13		
7	05 49	38	00 41	68	00 13		
8	05 02	39	00 40	69	00 12		
9	04 42	40	00 38	70	00 12		
10	03 44	41	00 37	71	00 11		
11	03 15	42	00 36	72	00 11		
12	02 52	43	00 34	73	00 10		
13	02 29	44	00 33	74	00 09		
14	02 15	45	00 32	75	00 08		
15	02 05	46	00 31	76	00 7 ½		
16	01 56	47	00 30	77	00 7		
17	01 49	48	00 29	78	00 6 ½		
18	01 42	49	00 28	79	00 6		
19	01 36	50	00 27	80	00 5 ½		
20	01 30	51	00 26	81	00 5		
21	01 25	52	00 25	82	00 4 ½		
22	01 20	53	00 24	83	00 4		
23	01 16	54	00 23	84	00 3 ½		
24	01 13	55	00 22	85	00 3		
25	01 09	56	00 21	86	00 2		
26	01 06	57	00 21	87	00 1 ½		
27	01 03	58	00 20	88	00 1		
28	01 01	59	00 19	89	00 0 ½		
29	00 58	60	00 18	90	00 0		
30	00 56						

Table des Diamétres horizontaux du Soleil, observés par Mr. *de Louville*.

Anomalie véritable du Soleil.	Diamétre du Soleil.
Sig. °	′ ″
0 0	31 33
5	31 33
10	31 34
15	31 35
20	31 35
25	31 36
30	31 37
1 5	31 38
10	31 40
15	31 42
20	31 44
25	31 47
30	31 49
2 5	31 51
10	31 54
15	31 56
20	31 59
25	32 01
30	32 04
3 5	32 07
10	32 10
15	32 12
20	32 15
25	32 18
30	32 20
4 5	32 23
10	32 25
15	32 27
20	32 30
25	32 31
30	32 33
5 5	32 34
10	32 35
15	32 36
20	32 36
25	32 37
30	32 37

LIVRE SECOND.

Des Obſervations de Latitude.

CHAPITRE I.

Contenant les Obſervations faites avec l'Anneau Aſtronomique & le Quart de Cercle.

LE point le plus eſſentiel des Cartes Hydrographiques, c'eſt de ſituer exactement les Lieux ſelon & leur véritable latitude: car c'eſt l'unique guide des Mariniers, le ſeul moyen qu'ils ont pour faire leurs voyages avec quelque ſureté. C'eſt ainſi du-moins que le penſoit Sa Majeſté, quand parmi les Inſtructions qu'elle nous fit remettre avant notre départ de *Cadix*, elle nous enjoignit de bien obſerver les latitudes des Lieux par où nous paſſerions, afin qu'on pût s'en ſervir à perfectionner la Géographie & la Navigation. Pour cet effet & pour d'autres Obſervations, on envoya des ordres à *Paris* pour nous faire faire les Inſtrumens dont nous avions beſoin; mais en même tems on ne jugea pas à propos que nous les attendiſſions, & on ordonna de profiter du départ des deux Vaiſſeaux de guerre, le *Conquérant* & l'*Incendie*, qui étoient près de mettre à la voile pour *Carthagéne*, où devoient ſe rendre inceſſamment les Académiciens *François*.

Etant donc arrivés à cette Ville après une heureuſe traverſée, & n'y trouvant pas les Académiciens *François*, nous crûmes devoir faire quelques obſervations pour nous deſennuyer; ſur quoi ayant ſu qu'il y avoit, chez *Don Joſeph Herrera*, un Anneau Aſtronomique & deux Téleſcopes (l'Anneau avoit ſervi au Pere *Feuillée* dans ſon Voyage au *Pérou*, & il en a donné la deſcription dans ſon Traité ſur ce ſujet) nous priâmes le Poſſeſſeur de vouloir bien nous le prêter; & l'ayant aiſément obtenu, nous fîmes auſſi l'acquiſition d'un Pendule, que *Don Joſeph Baron* eut la bonté de nous prêter. C'étoit du-moins quelque choſe pour commencer, quoique ces Inſtrumens ne fuſſent pas de la plus grande juſteſſe, ſurtout l'Anneau, qui de ſoi n'a jamais l'exactitude que requierent les Obſervations Aſtronomiques; mais n'en ayant pas d'autre, & en attendant que ceux que Sa Majeſté avoit commandés arrivaſſent, il nous parut plus convenable de nous ſervir de cet Inſtrument, que de paſſer le tems à ne

rien

rien faire; & même les obſervations faites avec cet Anneau ne différerent pas de beaucoup de celles que nous fîmes avec le Quart de cercle, comme on le verra ci-après.

Je ne crois pas devoir m'amuſer à décrire l'Anneau Aſtronomique dont le Pere *Feuillée* a parlé aſſez au long. Je dirai ſeulement que cet Inſtrument eſt ſi peu exact, n'en déplaîſe au Pere *Feuillée*, qu'une minute plus ou moins de hauteur eſt une erreur imperceptible pour ceux qui s'en ſervent. Il ne repréſente l'image du Soleil que de deux lignes de diamétre, & par conſéquent une ligne vaut dans cet Inſtrument 16 minutes, & une minute $\frac{1}{16}$ de ligne; ce qui fait une quantité qui peut aiſément échapper à l'Obſervateur; deſorte que ce ſera une exactitude ſuffiſante, que de juger de la hauteur de l'Aſtre dans cet Inſtrument, à une minute près, car d'ailleurs il n'a d'autres diviſions que les degrés entiers. Ajoûtez à cela qu'il eſt extrêmement difficile de reconnoître le diſque du Soleil, & de juger de la hauteur où il ſe trouve, tant l'image en eſt confuſément repréſentée. Quand le tems étoit bien ſerein, car il faut cela pour tirer parti de cet Inſtrument, nous marquions du mieux que nous pouvions un point à ce qui nous paroiſſoit du diſque, au moment que la Planéte étoit arrivée au Méridien, ce que nous connoiſſions à l'aide du Pendule. Enſuite nous examinions avec un Pentométre combien ce point étoit éloigné du degré le plus proche, & de-là nous déterminions la hauteur méridienne du Soleil. Voilà comme nous fîmes les obſervations ſuivantes, la premiere le 25 *Juillet* 1735.

Hauteur méridienne apparente du bord ſupérieur du Soleil	81°	00′	00″
Réfraction ſubſtractive			5
Hauteur méridienne véritable du bord ſupérieur du Soleil	80	59	55
Sémidiamétre apparent ſubſtractif du Soleil		15	48
Hauteur véritable du centre du Soleil	80	44	07
Déclinaiſon ſeptentrionale additive	19	42	$36\frac{1}{2}$
Latitude de *Carthagéne*	10	26	$43\frac{1}{2}$

La réfraction & le ſémidiamétre apparent que j'employe ſont les mêmes que ceux que j'ai donnés dans la Table du Livre précédent. J'ai déduit la déclinaiſon du Soleil des Tables que j'inſére à la fin de celui-ci, & que nous avons calculées Mr. *Godin* & moi, m'étant ſervi à-préſent de 23° 28′ 20″, conformément à ce qui a été déterminé dans le Livre précédent. J'ai calculé le lieu du Soleil dans l'Ecliptique, pour déduire la déclinaiſon par lesdites Tables d'après celles de Mr. *de la Hire*, copiées par le Pere *Toſca* dans ſon huitiéme Livre de Mathématiques: & j'expoſerai

ferai dans le Livre ſuivant les différences de Méridiens que j'employe pour cet effet.

Je n'ai point corrigé la paralaxe en trouvant la latitude dans l'occaſion ci-deſſus, parce qu'il n'y a à peu près que o dans le degré de hauteur; mais dans les autres j'employe la Table que j'ai donnée dans le Livre précédent, qui eſt celle que Mr. *Caſſini* a obſervée, quoique quelques Auteurs la donnent plus grande, juſqu'à marquer l'horizontale de 40″. Cependant MM. *Newton* & *Flamſteed* ne la croyent que de 12″, ce qui s'accorde à peu de choſe près avec celle de Mr. *Caſſini*.

Comme il paroît que détailler les Elémens des Calculs des Latitudes, c'eſt tomber dans la confuſion & allonger inutilement le diſcours, j'ai cru qu'après avoir expliqué la méthode d'obſerver, cité les Auteurs dont j'ai tiré toutes les réfractions, ſémidiamétres apparens, déclinaiſons & paralaxes, il valoit mieux former une Table de toutes les Obſervations, où l'on trouvât tout d'un coup les jours où elles ont été faites, les objets obſervés, la hauteur méridienne & ce qui en réſulte, c'eſt-à-dire quelle latitude il ſe trouve après le calcul fait. De cette maniere on trouve dans une ſeule page ce qu'il faudroit chercher dans divers endroits du Livre.

Obſervations de Latitude faites à Carthagéne *par* D. Antoine de Ulloa *& moi avec l'Anneau Aſtronomique dont s'étoit ſervi le* P. Feuillée.

		Hauteurs Méridiennes du bord ſupérieur du Soleil			Latitude de *Carthagéne* N.		
1735 *Juillet*	25	80°	00′	00″	10°	26′	43″½
	27	81	25	00		25	15
	29		53	52		26	22½
Août	1	82	37	22		25	58
	2		52	52		26	11½
	7	84	12	08		24	57
	9		48	00		26	43
	13	85	57	50		25	18½
	19	87	51	55			37
Septembre	6	86	18	00		26	46
	9	85	12	30		24	35½
	11	84	26	30		25	02
	15	82	53	20		26	07½
	17		07	00			03
	24	79	22	34			55
	26	78	36	35			00
Octobre	17	70	33	17		27	12
Novembre	12	62	06	00		26	23

Dès-

Dès que les Académiciens *François* furent arrivés dans la Baye de *Carthagéne*, Mr. *Godin* fit débarquer son Quart de cercle de 22 pouces de rayon, avec lequel on fit les observations suivantes.

Observations de Latitude que nous fîmes à Carthagéne *conjointement avec les trois Académiciens* François *au moyen du Quart de cercle susdit.*

		Limbes du Soleil ou des Etoiles.	Hauteurs Méridiennes.			Latitude de *Carthagéne* N.			
1735 *Novembre*	18	α du Navire d'Argos.	27°	02′	20″	10°	26′	40″	
		α du grand Chien.	63	12	10			52	
		ζ des Jumeaux.	71	46	40		24	55	
		Bord sup. du Soleil.	60	35	00		25	27	
	19			20	35			36½	Σ
	20	Bord Infér. du Soleil.	59	34	05			49½	
	22			06	15		27	08	
	23		58	55	05		25	47½	

Ces hauteurs sont corrigées de l'erreur de la Lunette. Les caracteres *Grecs* que je mets dans la colomne des Limbes du Soleil ou des Etoiles désignent celles qui ont été remarquées par *Bayer*, & leurs déclinaisons que j'employe dans le calcul sont celles que *Flamsteed* met dans son Catalogue, qui est des plus estimés.

Les observations faites avec le Quart de cercle ont été pratiquées à *Carthagéne* près de la *Contadurie*, & celles avec l'Anneau près du *Téjadillo*, 258 toises plus au Nord, qui font 16″, & ainsi pour accorder les unes avec les autres, il faut retrancher de celles de l'Anneau, ou ajoûter à celles du Quart de cercle 16 secondes.

En arrivant à *Portobélo* on fit les observations que voici.

Obser-

Notez que toutes les observations marquées par cette lettre Σ, ont été faites avec le Quart de cercle de Mr. *Godin*; & celles désignées par Π avec le Quart de cercle que S. M. nous fit remettre de *Paris*, lequel avoit 24 pouces de rayon.

Observations de Latitude à Portobélo.

		Limbe supérieur du Soleil.	Hauteurs Méridiennes.	Latitude N. de *Portobélo.*	
1735 *Décembre*	5	Limbe supér. du Soleil.	58° 17′ 20″	9° 34′ 33″	
	6	γ de Perfée.	47 06 40	33 31	
	8	Limbe supér. du Soleil.	57 56 44	34 15 ½	
		γ de Caſſiopé.	40 17 20	24	
		α de Perfée.	50 40 00	33 26	
		♑	52 38 30	32 39 ½	
		♐	34 05	50	
	9	α d'Erichton.	53 52 15	34 19 ½	Σ
		Limbe infér. du Soleil.	57 17 40	42	
	10	α du Taureau.	83 36 00	32 57 ½	
	11	♑ d'Erichton.	54 41 30 ½	34 53	
	12	Limbe infér. du Soleil.	57 02 55 ½	01 ½	
	13		56 58 30	12	
	16	Limbe supér. du Soleil.	57 21 15	10	
	17		18 55	10	

En allant de *Portobélo* à *Panama* par la Riviere de *Chagres* nous fîmes les obſervations ſuivantes.

Au Village de *St. François de Cruzes.*

		Limbe du Soleil ou des Etoiles.	Hauteurs Méridiennnes.	Latitude de *Cruzes.*	
1735 *Décembre*	27	Limbe ſupér. du Soleil.	57° 47′ 10″	9° 08′ 11 ½″	
		♑ d'Erichton.	54 16 00	52	Σ
		α du Navire d'Argos.	28 20 00	53	
		α du grand Chien.	64 30 00	09 00	
	28	Limbe infér. du Soleil.	57 17 50	07 43	

A *Panama*.

		Observateurs.	Limbes du Soleil ou des Etoiles.	Hauteurs Méridiennes.	Latitude N. du *Panama*.	
1735 *Déc.*	31	Mr. *Godin, D. Ant. de Ulloa* & moi.	α d'Erichton.	53° 16′ 30″	8° 58′ 34″	
			ζ	54 04 50	12	
1736 *Janv.*	1		Limbe sup. du Sol.	58 16 35	57 32½	
			α d'Erichton.	53 15 40	44	
	2		Limbe sup. du Sol.	58 21 45	30½	
			ζ d'Erichton.	54 04 35	57	
			α du Nav. d'Argos.	28 29 55	58 54	M
	3		ζ d'Erichton.	54 04 40	02	
			α du Nav. d'Argos.	28 29 55	54	
	25	Mr. *Godin.*	Limbe sup. du Sol.	62 18 32	57 25	
	27	Mr. *Godin & Ulloa.*	Limb. infér. du Sol.	15 52	49	
	28	Mr. *Godin* & moi.		31 50	29	
Fév.	12	Mr. *Godin.*		67 02 05	12	
	13	Mr. *Godin* & moi.	Limbe sup. du Sol.	54 50	58 00½	
	16	Mr. *Godin.*		68 56 10	57 07	

Sur la Côte *Manta* Jurisdiction de *Guayaquil*.

		Observateurs.	Limbes du Soleil ou des Etoiles.	Hauteurs Méridiennes.	Latitude S. de *Manta*.	
1736 *Mars*	10	Mr. *Godin* & moi.	Limb. sup. du Sol.	87° 25′ 29″	00° 56′ 07″	M
	11	Mr. *Godin, D. Ant. de Ulloa* & moi.	α des Gemeaux.	56 37 34	28	

Dans la Vieille Ville de *Guayaquil*.

		Observateurs.	Limbes du Soleil ou des Etoiles.	Hauteurs Méridiennes.	Latitude S. de *Guayaquil*.	
1736 *Mars*	28	Mr. *Godin*, *D. Antonio de Ulloa* & moi.	Limbe inférieur du Soleil.	84° 14′ 59″	02° 11′ 05″	
	30			83 28 54	45	
Avril	1			82 41 49	27	
	2		γ de la gr. Ourſe.	32 40 04	00	
	3		θ	34 57 56½	44	
			φ	32 33 14	23	
			α	24 40 24	05	
			γ	32 40 19	45	
			λ	29 19 54	43	
			ε	30 26 09	03	
			ζ	31 30 44	05	
	7		Limbe inférieur du	80 25 26	18	Σ
	8		Soleil.	03 12	07	
	9		l de la gr. Ourſe.	38 46 19	10 48	
			δ	30 02 59	23	
			Ψ	41 54 04	11 16	
			δ du Lion.	65 50 46	49	
			θ	70 56 19	12 13	
			γ de la gr. Ourſe.	32 40 26	10 38	
			ε	30 25 59	10 16½	
			ζ	31 31 45	01	
	10		Limb. ſup. du Sol.	79 50 59	11 10	
	11		Limb. inf. du Sol.	78 56 34	24½	
	17	Par moi.		76 47 24	54	
	18	Mr. *Godin*, *D. Ant. de Ulloa* & moi.		27 04	27	
	25	*D. Ant. de Ulloa* & moi.	Limb. ſup. du Sol.	74 36 34	24½	
	28		Limb. inf. du Sol.	73 09 09	39½	

Au *Caracol*, Village ſur la Riviere de *Guayaquil*.

		Obſervateurs.	Limbes du Soleil ou des Etoiles.	Hauteurs Méridiennes.	Latitude S. de *Caracol*.	
1736 *May*	12	Mr. *Godin*, *D. Ant. de Ulloa* & moi.	β de la gr. Ourſe.	30° 34′ 59″	01° 38′ 18″	
			α	25 12 24	07	
			γ du Croiſé.	34 24 44	39 16	
			ζ	30 02 44	37 51	Σ
			ε	36 02 21	33	
				33 27 04	38 33	
			Limb. inf. du Sol.	69 30 39	39 21	
			β de la gr. Ourſe.	30 34 39	38 38	
			α	25 12 46	37 45	
			γ	33 12 04	39 03	

A *Guaranda*, Village du Corrégiment de *Chimbo*, au Royaume de *Quito*.

		Observateurs.	Limbes du Soleil ou des Etoiles.	Hauteurs Méridiennes.	Latitude S. de *Guaranda*.	
1736 *May*	20	Mr. *Godin.*	α du Nav. d'Argos	39° 03′ 14″	01° 34′ 45″	
			ε du Croisé.	35 59 21 ½	33 ½	♐
			ξ	32 22 33 ½	02 ½	
			ζ de la gr. Ourse.	07 14	37	
			η	37 47 09	40	

A *Hambato*, Bourg du Corrégiment de *Riobamba* au même Royaume.

		Observateurs.	Limbes du Soleil ou des Etoiles.	Hauteurs Méridiennes.	Latitude S. de *Hambato*.	
1736 *May*	25	Mr *Godin, D. Ant. de Ulloa* & moi.	Limbe supérieur du Soleil.	67° 56′ 34″	01° 13′ 55″	♐

A *Latacunga*, Capitale du Corrégiment du même nom au même Royaume.

		Observateurs.	Limbes du Soleil ou des Etoiles.	Hauteurs Méridiennes.	Latitude S. de *Latacunga*.	
1736 *May*	26	Mr *Godin, D. Ant. de Ulloa* & moi.	ε de la gr. Ourse.	31° 42′ 09″	00° 54′ 03″	♐
			ζ	32 46 49	55 00	

A *Quito*, Capitale du Royaume du même nom.

		Observateurs.	Limbes du Soleil ou des Etoiles.	Hauteurs Méridiennes.	Latitude S. de *Quito*.	
1736 *May*	30	Mr. *Godin, D. Ant. de Ulloa* & moi.	ε de la gr. Ourse.	32° 23′ 25″	00° 12′ 46″	
			ζ	33 28 37 ½	13 11	
			η	39 08 45	00	
Juin	1		Limb. inf. du Sol.	67 20 40	35	
	3	Mr. *Godin.*	Limb. sup. du Sol.	37 05	41	
	8	Mr. *Godin, D. Ant. de Ulloa* & moi.	Limb. inf. du Sol.	66 34 39	48	
	12		Limb. sup. du Sol.	47 58	46 ½	
	15	Mr. *Godin*, & *D. Ant. de Ulloa.*		40 05	55	♐
	22			34 07 ½	56	
	23	Mr. *Godin*, & *D. Ant. de Ulloa.*	Limb. inf. du Sol.	03 37	51	
	26		Limb. sup. du Sol.	40 00	45 ½	
Juillet	4			67 11 30	15 ½	
	18	Mr. *Godin.*	Limb. inf. du Sol.	68 34 00	51	
	27	Par moi.		70 24 50	55	
	28			39 00	41	
Août	11			74 25 10	25	
1737 *Janv.*	8	*D. Ant. de Ulloa* & moi.	Limb. inf. du Sol.	67 46 45	37	
	13			33 55	29	♊
	14		Limb. sup. du Sol.	69 16 50	04	
	17		Limb. inf du Sol.	19 00	18	
	18		Limb. sup du Sol.	70 03 30	12 53	

A *Cayambe*, Village du Corrégiment d'*Otavalo*, au Royaume de *Quito*.

		Observateurs.	Limbes du Soleil.	Hauteurs Méridiennes.	Latitude N. de *Cayambe*.	
1736 *Sept.*	23	Mr. *Godin*, & *D. Ant de Ulloa.*	Inférieur.	89° 21′ 19½″	00° 01′ 35″	☌

A *Cyambaro*, extrémité méridionale de la Base mesurée dans la Plaine de *Yaruqui*, qui servoit de fondement à la mesure de la Méridienne.

		Observateurs.	Limbes du Soleil.	Hauteurs Méridiennes.	Latitude S. de *Cyambaro*.	
1736 *Novemb.*	8	Mr. *Godin*, & moi	Inférieur.	73° 05′ 27½″	00° 11′ 07″	☌
	9	Mr. *Godin*.		72 49 02½	51	

A *Caramburu*, extrémité septentrionale de la même Base.

		Observateurs.	Limbes du Soleil.	Hauteurs Méridiennes.	Latitude S. de *Caramburu*.	
1736 *Nov.*	24	MM. *Godin*, *Bouguer*, *la Condam. D. Ant de Ulloa*, & moi.	Inférieur.	69° 05′ 29″	00° 06′ 13½″	☌

A *Riobamba*, Capitale du Corrégiment de même nom au Royaume de *Quito*.

		Observateurs.	Limbes du Soleil.	Hauteurs Méridiennes.	Latitude de *Riobamba*.	
1738 *Octob.*	27	Mr. *Godin*, & moi.	Supérieur.	79° 04′ 31½″	01° 42′ 12″	
	31			77 45 01½	10	
Nov.	14	MM. *Bouguer*, *la Condamine*, & *D. Ant. de Ulloa.*	Inférieur.	73 05 20	41 44	☌
	16			72 34 20	01	

Aux *Azogues*, Village du Corrégiment de *Cucnca* au Royaume de *Quito*.

	Observateurs.	Limbes du Soleil.	Hauteurs Méridiennes.	Latitude S. des *Azogues*.	
	Mr. *Godin*, & moi.	Inférieur.	63° 37′ 45″	02° 44′ 05″	☌

A *Cuenca*, Capitale du Corrégiment de ce nom au Royaume de *Quito*.

		Observateurs.	Limbes du Soleil.	Hauteurs Méridiennes.	Latitude S. de *Cuenca*.	
1739 *Sept.*	24	Mr. *Godin*, & moi.	Inférieur.	87° 17′ 15″	02° 54′ 22″	
	25		Supérieur.	88 13 49½	53 15	☌

A

A *Tumbez*, Village du Corrégiment de *Piura*.

		Observateurs.	Limbes du Soleil.	Hauteurs Méridiennes.	Latitude S. de *Tumbez*.	
1740 *Nov.*	9	*D. Ant. de Ulloa*, & moi.	Supérieur.	76° 42′ 25″	03° 33′ 16½″	II

Amotapé, Village du même Corrégiment.

		Observateurs.	Limbes du Soleil.	Hauteurs Méridiennes.	Latitude S. de *Tumbez*.	
1740 *Nov.*	16	*D. Ant. de Ulloa*, & moi.	Inférieur.	75° 37′ 16″	04° 51′ 50″	II

A *Piura* Capitale du Corrégiment de ce nom.

		Observateurs.	Limbes du Soleil.	Hauteurs Méridiennes.	Latitude S. de *Piura*.	
1740 *Nov.*	17	*D. Ant. de Ulloa*, & moi.	Inférieur.	75° 42′ 05″	05° 11′ 14″	II
	18			27 35	10 57	
	19			13 50	11 06	
	21		Supérieur.	19 50	17	

A *Sechura*, Village du même Corrégiment.

		Observateurs.	Limbes du Soleil.	Hauteurs Méridiennes.	Latitude S. de *Sechura*.	
1740 *Nov.*	22	*D. Ant. de Ulloa*, & moi.	Supérieur.	75° 28′ 32″	05° 32′ 43″	II
	23		Inférieur.	74 43 32	39	

A *Lambayéque*, Village du Corrégiment de *Sanna*.

		Observateurs.	Limbes du Soleil.	Hauteurs Méridiennes.	Latitude S. de *Lambayéque*.	
1740 *Nov.*	27	*D. Ant. de Ulloa*, & moi.	Inférieur.	75° 06′ 48½″	06° 41′ 42″	II
	29			74 56 26½	48	

A *San Pedro*, Village du même Corrégiment.

		Observateurs.	Limbes du Soleil ou des Etoiles.	Hauteurs Méridiennes.	Latitude S de *San Pedro*.	
1740 *Nov.*	29	*D. Ant. de Ulloa*, & moi.	α De l'Eridan.	38° 53′ 31″	07° 26′ 33″	II
	30		Limb. Inf. du Sol.	75 20 44	25 45	

A

A *Chocopé*, Village du Corrégiment de *Truxillo*.

		Observateurs.	Limbes du Soleil.	Hauteurs Méridiennes.	Latitude S. de *Chocopé*.	
1740 *Déc.*	1	*D. Ant. de Ulloa*, & moi.	Inférieur.	75° 32′ 32″	07° 46′ 47″	π

A *Truxillo*, Capitale du Corrégiment de ce nom.

		Observateurs.	Limbes du Soleil.	Hauteurs Méridiennes.	Latitude S. de *Truxillo*.	
1740 *Déc.*	2	*D. Ant. de Ulloa*, & moi.	Inférieur.	75° 43′ 04″	08° 06′ 05″	π
	3			34 54	15	
	4			26 49	11	

A *Biru*, Village du même Corrégiment.

		Observateurs.	Limbes du Soleil.	Hauteurs Méridiennes.	Latitude S. de *Biru*.	
1740 *Déc.*	5	*D. Ant. de Ulloa*, & moi.	Inférieur.	75° 38′ 18½″	08° 25′ 04″	π

A *Santa*, Capitale du Corrégiment de ce nom.

		Observateurs.	Limbes du Soleil ou des Etoiles.	Hauteurs Méridiennes.	Latitude S. de *Santa*.	
1740 *Déc.*	7	*D. Ant. de Ulloa*, & moi.	γ De la Cassiopée.	21° 45′ 58½″	08° 56′ 01″	π
		♪	22 11 40½	19		
		α De l'Eridan.	40 25 53½	58 51		

A *Guarmey*, Village du même Corrégiment.

		Observateurs.	Limbes du Soleil.	Hauteurs Méridiennes.	Latitude S de *Guarmey*.	
1740 *Déc.*	11	*D. Ant. de Ulloa*, & moi.	Inférieur.	76° 41′ 47″	10° 04′ 04″	π
	12			37 19	03 56	

A *Guaura*, Village du Corrégiment de *Chancay*.

		Observateurs.	Limbes du Soleil.	Hauteurs Méridiennes.	Latitude S. de *Guaura*.	
1740 *Déc.*	16	*D. Ant. de Ulloa*, & moi.	Inférieur.	77° 24′ 25″	11° 03′ 42″	π

A *Chancay*, Capitale du Corrégiment de ce nom.

		Observateurs.	Limbes du Soleil.	Hauteurs Méridiennes.	Latitude S. de *Chancay*.	
1740 *Déc.*	17	*D. Ant. de Ulloa*, & moi.	Inférieur.	77° 52′ 35″	11° 52′ 53″	π

A *Lima*, Capitale du Royaume du *Pérou*.

		Observateurs.	Limbes du Soleil.	Hauteurs Méridiennes.	Latitude S de *Lima*	
1741 *Janv.*	5	*D. Ant. de Ulloa*, & moi.	Inférieur.	79° 12′ 30″	12° 02′ 24″	
	7			27 59	50	
	9			44 30	33	
	10			53 30	40	
	11			80 02 50	21	
	12			13 00	37	II
	16			56 23	29	
	17			81 08 40	39	
	18			21 15	55	
	19			33 42	40	
	20			46 55	22	

Etant en 1737 avec Mr. *de la Condamine* à *Lima*, nous fîmes enſemble diverſes obſervations de Latitude avec un Quart de cercle qui avoit 11 pouces de rayon, & avec un autre ſemblable qui avoit apartenu au Pere *Feuillée*. Ces Inſtrumens ſont trop petits pour être auſſi ſurs que ceux dont j'ai parlé ci-deſſus, qui par leur accord établiſſent la Latitude de *Lima* avec aſſez de certitude & de préciſion.

A notre retour à *Quito* nous touchâmes au Port de *Payta*, & Mr. *de la Condamine* étant allé à *Piura* me laiſſa l'Inſtrument, avec quoi je fis les obſervations ſuivantes.

		Limbes du Soleil.	Hauteurs Méridiennes.	Latitude S. de *Paita*.
1737 *May*	27	Inférieur.	63° 15′ 58″	05° 04′ 52″
	31	Supérieur.	10 46	41

A *Valparaiſo* Port du Royaume de *Chili*, retournant en *Eſpagne* je fis les obſervations ſuivantes dans la Coulée de *St. Auguſtin*.

		Limbes du Soleil.	Hauteurs Méridiennes *.	Latitude S. de *Valparaiſo*.	
1744 *Novembre*	26	Supérieur.	78° 21′ 51 ½″	33° 02′ 34″	
	28		43 07 ½	35 ½	II
Décembre	2	Inférieur.	48 27 ½	20	
	6		79 18 47 ½	46	
	12		51 47 ½	46	

A

* Dans le calcul de ces obſervations j'ai employé la Réfraction qui ſe trouve dans la *Connoiſſance des Tems*, parce que les lieux où elles ont été faites ſont hors des Tropiques, où la Réfraction de Mr. *Bouguer* que j'ai employée dans les autres obſervations ne peut être d'aucun uſage.

A *Talcaguano*, Port de la Baye de *la Conception de Chili.*

		Observateurs.	Limbes du Soleil.	Hauteurs Méridiennes.	Latitude S. de *Talcaguano.*	
1745	*Janv.* 15	*D. Ant. de Ulloa*, & moi.	Inférieur.	74° 01′ 55″	36° 43′ 15″	II

En 1736 toute la Compagnie étant arrivée à la Rade de *Manta*, on y laiſſa Mrs. *Bouguer* & *de la Condamine*, qui prirent une autre route pour faire quelques Obſervations Aſtronomiques. Mr. *Bouguer* étant arrivé à *Quito* par le même chemin que nous avions pris, & Mr. *de la Condamine* par la Riviere des *Emeraudes*, ces Meſſieurs nous communiquérent les Latitudes ſuivantes, qu'ils avoient obſervées dans leur voyage.

	Obſervateurs.	Latitude S.		
A la pointe Nord du Cap *Paſſado* au Poſte de la Sentinelle.	Mrs. *Bouguer & de la Condamine.*	00°	21′	17″
				30
	Mr. *Bouguer.*			01
Une minute plus au Sud de l'embouchure de *Rio Jama.*	Mrs. *Bouguer & de la Condamine.*	00	09	18
				13
				46
			10	00
			09	45
A 455 toiſes au Sud 22° Ouëſt de la Pointe de *Palmar.*	Mr. *de la Condam.*	00	00	26
				11
		Latitudes N.		
A l'embouchure de *Rio San Franciſco* au Sud du Cap.	Mr. *de la Condam.*	00°	39′	01″
A une autre embouchure de la même Riviere demi-lieue plus à l'Eſt & une minute plus au Sud du Cap.	Mr. *de la Condam.*	00	38	00
			39	27
A *Atacames*		00	52	30
Eſmeraldas		00	57	07
Salinches		00	10	45
Nono		00	01	00
La Canoa	Mr. *Bouguer.*	00	26	25

Au

Au Cap *François* dans l'Ile de *St. Domingue*, retournant en *Eſpagne*, je fis les obſervations ſuivantes près du Collége des Jéſuites.

		Limbes du Soleil	Hauteurs Méridiennes.			Latitude N. de *Guarico*.			
1745 *Août*	11	Inférieur.	85°	07′	35″	19°	45′	50″	
	14		84	12	55			48	
	18		82	56	15			45½	II
	20			16	55			44½	
	22		81	36	30			54	
	28		79	31	14			50	
	29			10	20			48	
	30		78	48	45			48	

CHAPITRE II.

Contenant des obſervations faites avec des Inſtrumens plus grands & plus exacts.

QUoique les obſervations faites avec le Quart de cercle ſoient aſſez exactes, puiſque celles qui ont été faites par le Soleil ne different pas d'une minute, les plus juſtes ont ſans-contredit celles que nous fîmes à *Cuenca* avec le grand Inſtrument de 20 pieds de rayon, de la conſtruction & de l'uſage duquel je donne la deſcription dans le Livre qui traite de la meſure du Degré terreſtre. Ces obſervations furent faites à 115 toiſes plus au Sud que la Tour de la Grande Egliſe, par *Don Antonio de Ulloa* & moi en compagnie de Mr. *Godin*, obſervant les Etoiles ε d'*Orion*, θ d'*Antinoüs*, α du *Verſeau*, pour déterminer l'amplitude de l'Arc céleſte que la Méridienne embraſſoit.

Le 25 de *Novembre* 1740 le bord méridional du Soleil entra dans la Lunette dudit Inſtrument, & nous l'obſervâmes diſtant du centre de la Lunette en parties du Micrométre 1068

Toutes les obſervations de l'Etoile ε d'*Orion*, qui paſſoit par le même côté, donnent la diſtance de cette Etoile du centre de la Lunette 1374

Donc la diſtance de ε au bord méridional du Soleil en parties du Micrométre 306 = 00 01 24 00⅔

Selon toutes les obſervations de l'Etoile ε, elle étoit éloignée du Zénith 01° 30′ 38″ 00 1/3‴
Donc la diſtance du bord méridional du Soleil au Zénith 01 29 14
Refraction additive 00 3/4
Semidiamétre additif du Soleil 16 00 1/2
Diſtance du centre du Soleil au Zénith 01 45 15 1/4
Déclinaiſon du Soleil 01 08 54 1/4
Latitude Auſtrale de *Cuenca* 2 54 10

Le 27 du même mois le bord ſeptentrional entra par l'autre côté de la Lunette, où nous obſervions α du Verſeau; & nous le trouvâmes diſtant du centre, ou de la croix des fils, en parties du Micrométre 2209

Le milieu entre toutes les obſervations de α faites par le même côté, donne la diſtance de cette Etoile au centre propre 962
Donc la diſtance de α au bord ſeptentrional du Soleil 1247 = 00° 05′ 42″ 22‴
Suivant toutes les obſervations de α, cette Etoile étoit éloignée du Zénith 01 19 58 43 1/2
Donc la diſtance du bord ſeptentrional du Soleil au Zénith 01 14 16 21 1/2
Refraction additive 38 1/2
01 14 17
Semid. ſubſt. du Soleil 16 01 1/4
Diſtance du centre du Soleil au Zénith 00 58 15 3/4
Déclinaiſon du Soleil 01 55 51 1/2
Latitude Auſtrale de *Cuenca* 02 54 07 1/4
qui ne différoit de l'autre que de 02 1/4

Le milieu entre les obſervations de ε d'Orion, de ε d'Antinoüs, & de α du Verſeau, donne la différence en latitude entre les Obſervatoires de *Cuenca* & de *Pueblo Viéjo*, comme on le verra dans le Livre ſur la meſure du degré terreſtre 03° 26′ 53″
Donc la Latitude Nord de *Pueblo Viéjo* 00 32 45

Dans le Livre précédent nous avons déterminé la diſtance méridienne du Tropique du Capricorne au Zénith de *Quito* 23° 15′ 09 1/2″
Et la plus grande obliquité de l'Ecliptique 23 28 20 1/2
Donc la Latitude Sud de *Quito*, proche de la Paroiſſe de *Ste. Barbe* 00 13 11 1/2

CHA-

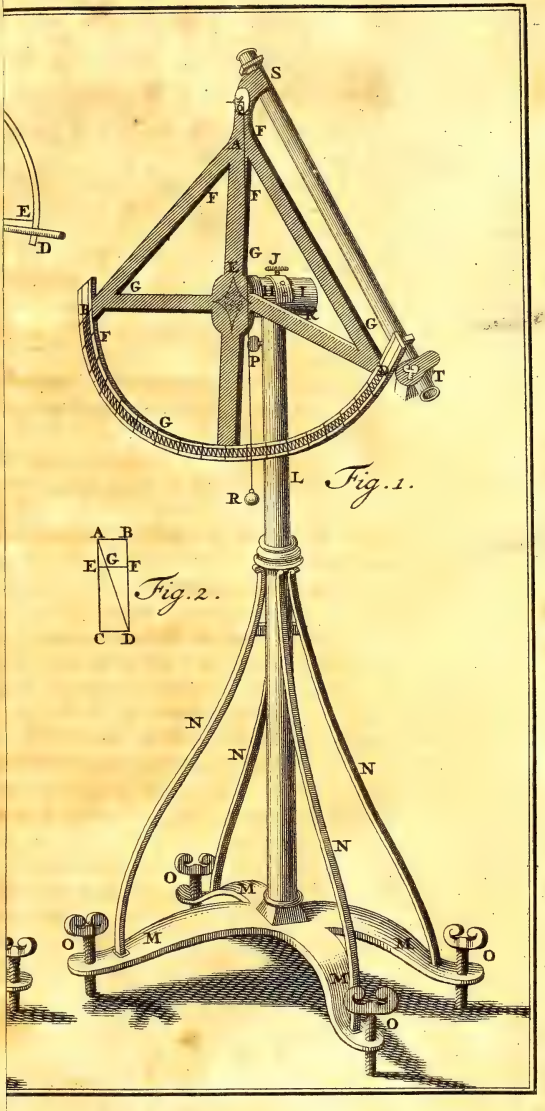

Fig. 1.

Fig. 2.

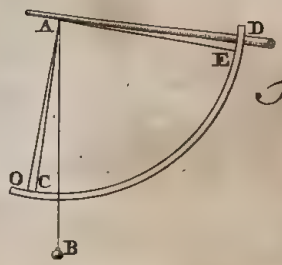

Fig. 3.

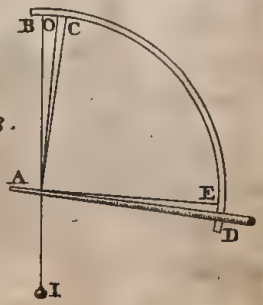



Fig. 1.

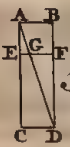

Fig. 2.



Fig. 4.

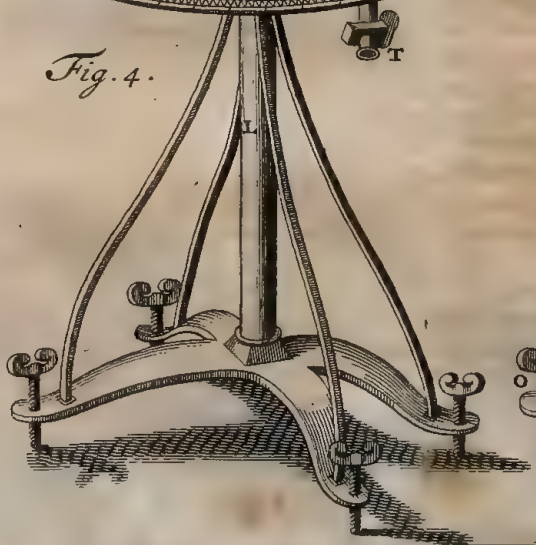

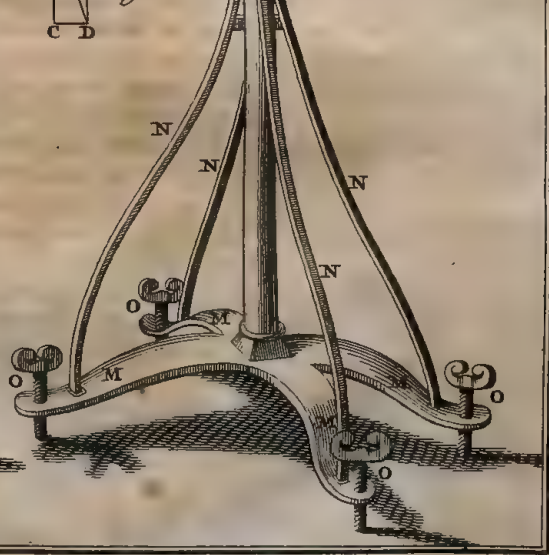

CHAPITRE III.

Description du Quart de cercle.

COmme la justesse des observations dépend de la bonté des Instrumens & de l'exactitude avec laquelle on les manie, il m'a paru nécessaire de donner ici une description abrégée du Quart de cercle, qui est l'Instrument le plus exact dont l'usage soit connu en Astronomie. La figure 1 le représente entierement monté sur son pied, & prêt à servir aux observations des angles verticaux, ou des hauteurs des Astres. Toute l'armure *ABCDE* est de plaques de fer & forme la quatriéme partie d'un cercle. *FG* sont d'autres plaques égales posées de champ derrière les premieres pour les renforcer. Le Cilindre concave *HI* est traversé par un autre cilindre solide fixé perpendiculairement à l'armure, qui repose entierement & se meut sur lui. Ce Cilindre sert à mouvoir l'Instrument, & à le diriger à la hauteur nécessaire. Pour l'arrêter il n'y a qu'à serrer la vis *T*, qui pénétre à travers le Cilindre concave *HI*. Un autre Cilindre est encore fixé perpendiculairement à celui-ci en *K*; il penétre dans l'arbre ou suport *KL*; creusé pour le recevoir, & dans lequel il se meut librement, & communique ainsi un mouvement horizontal à l'Instrument, qu'on arrête par le moyen d'une vis *P*. Tout l'arbre de l'Instrument est posé sur quatre pieds *M*; auxquels on ajoûte pour plus de solidité les contrefiches *N*, & les quatre vis *O*, qui servent à affermir les pieds sur le terrain où est l'Instrument, soit qu'il ait une direction horizontale, soit qu'il soit incliné: afin que l'armure *ABCD* conserve toujours une situation verticale; c'est ce que les *François* appellent *caler*. Planche XXXIX.

Au centre de l'Instrument *Q* est placée perpendiculairement une aiguille fort délicate affermie par un crochet de laiton, & à laquelle pend le plomb *R*, au bout du cheveu *QR*, qui marque dans la division du limbe de l'Instrument *BCD* la hauteur observée. Ce fil à plomb *QR* est couvert d'un tube applati d'égale longueur, pour que le vent ne fasse pas remuer le cheveu. Ce tube a été omis dans la figure, pour ne pas embaraſſer la vue du fil à plomb.

Au-lieu de Pinnules visuelles, qui dirigent l'Instrument vers l'objet que l'on veut observer, on applique une Lunette *ST* de deux lentilles, laquelle est d'une grande justesse; car non seulement on en voit mieux les objets, mais aussi on la dirige avec une grande précision par le moyen

de deux minces fils de soye croisés dans le foyer de l'objectif & dont l'intersection doit tomber exactement sur l'objet qu'on regarde. Ces fils sont affermis dans un canon ou tuyau séparé du principal de la Lunette, afin qu'on puisse les approcher plus ou moins de l'objectif, & les mettre exactement dans son foyer: ce qui est important pour éviter une espéce de parallaxe qui arriveroit sans cette attention nécessaire. Sur la plaque de fer $B\ D$ est arrêtée une autre plaque de laiton fort unie & fort lisse, où se font les divisions des degrés & des minutes avec les transversales ordinaires. Touchant la construction de celles-ci, il est bon de remarquer une erreur où sont toujours tombés ceux de mes compatriotes qui ont écrit sur la Navigation: ils prétendent que les onze cercles concentriques doivent être à une égale distance les uns des autres, au-lieu de les mettre à distances inégales; & dans la proportion requise pour que la transversale les coupe, laissant de l'un & de l'autre côté les minutes dont on a besoin. Nous allons mettre ici le calcul pour faciliter l'intelligence de ce point-là à ceux qui n'y sont pas bien versés.

Figure 2. Soit AD une des transversales de l'Instrument; AC, BD, les continuations des rayons, compris entre le cercle intérieur AB, & l'extérieur CD; soit EF l'un des cercles concentriques, que l'on veut décrire, & dont on cherche la distance où il doit être de l'un des deux autres cercles AB, CD. Soient enfin

$$AC=BD=a$$
$$CD=b$$
$$AB=c$$
$$AE=x$$
$$\frac{EG}{GF}=\frac{m}{n}$$
$$EG=z$$
$$GF=\frac{n}{m}z$$

Et nous aurons dans les triangles semblables ACD, AEG * $a:b=x:z$; & dans les triangles DBA, DFG, $a:c=a-x:\frac{n}{m}z$; d'où résultent ces deux équations $bx=az$, & $ca-cx=\frac{n}{m}az$: donc $nbx=mca-mcx$. Ce qui donne cette proportion $a-x:x=nb:mc$: c'est-à-dire, la distance CE doit être

* La ressemblance de ces triangles, de-même que celle des deux autres, n'est pas en rigueur géométrique; mais par la petitesse des arcs AB, CD, que l'on peut prendre pour des lignes droites & paralléles à EF, l'erreur qu'il peut y avoir n'est pas sensible.

être à la distance EA, comme CD multiplié par GF, à AB multiplié par EG. Rendons la chose plus sensible par un exemple: supposons qu'on veuille décrire le cercle concentrique du milieu de tous les onze, ou, ce qui revient au même, le cercle concentrique qui laisse EG égal à GF: en ce cas nous aurons $m=n$, & la proportion se réduira à $a-x:x=b:c$; c'est-à-dire, CE à EA, comme CD à AB: mais CD est plus grand que AB, donc aussi CE doit être plus grand que EA; contre ce que nos Ecrivains enseignent, puisqu'ils donnent ces deux distances égales *. Sur quoi il faut remarquer que plus le bord de l'Instrument sera grand par rapport à son rayon, plus l'erreur sera considérable, parce qu'alors la raison de CD à AB sera plus grande.

Le centre Q étant exactement dans un même plan avec le Limbe BCD on donne à l'Instrument une situation verticale en faisant que par le moyen des vis O, le fil à plomb rase le limbe BCD. Cette opération se doit faire quand la Lunette est directement tournée sur l'objet qu'on veut observer, de maniere que dans le même instant se fasse l'intersection des fils de soye qui sont dans la Lunette, sur l'objet, & que le fil à plomb rase le bord; moyennant quoi celui-ci donnera la véritable hauteur sur les divisions, où l'on peut remarquer distinctement à l'aide d'un Microscope une distance de cinq secondes. Figure 1.

Il y a à-la-vérité pour l'ordinaire une petite correction à faire, laquelle procede de ce qu'on ne peut mettre exactement la ligne visuelle de la Lunette ST paralléle à celle qui partant du centre passe par le degré 90 de hauteur, ce qui s'appelle erreur de la Lunette; erreur semblable à celle qui a été expliquée dans le Livre précédent. Pour trouver cette erreur, on observe la hauteur ou dépression de quelque objet terrestre le plus éloigné de l'observateur, & le plus près de l'horizon qu'il soit possible. On tourne le Quart de cercle $QBCD$ sur l'axe HI, & l'on vise une seconde fois avec la Lunette au même objet, laissant pendre le fil à plomb QR du bord de l'Instrument de maniere qu'il passe par le centre. Or la moitié de la différence de la hauteur ou dépression qu'on trouve par cette derniere

* Le seul de nos Ecrivains qui ait fait attention à cela, du-moins autant que je me le rappelle, c'est *Ant. Garcie de Cespédès* dans son *Regimiento de Navegacion*, qu'il écrivit par ordre du Roi en 1606; car dans le Chap. XXX. il décrit cinq cercles concentriques, à peu près dans la même forme que ci-dessus; mais il faut convenir que la construction en est un peu difficile dans la pratique, & qu'il tombe ensuite dans la même erreur que les autres.

derniere opération & par la premiere, ſera l'erreur de la Lunette: mais, ſi au-lieu de hauteur ou dépreſſion en ce dernier cas, on trouve oppoſées la dépreſſion & la hauteur, la moitié de la ſomme des deux obſervations ſera l'erreur en queſtion.

Figure 3. Si l'on veut ſavoir la raiſon de cela, la voici: ſoit A le centre de l'Inſtrument; O le commencement de la diviſion; E le degré 90; DA la Lunette qui viſe à l'objet auquel eſt perpendiculaire AC; & AB ſoit le fil à plomb: l'angle OAB ſera celui que l'Inſtrument donne de hauteur, au-lieu que le véritable eſt CAB: donc on remarque la hauteur de l'objet dans la premiere opération, plus grande que l'angle OAC ou DAE, & moindre que la même quantité dans la ſeconde: par conſéquent l'angle DAE ſera la moitié de la différence des deux, qui eſt l'erreur en queſtion; laquelle pour être nulle ou égale à zéro, il faudroit que la Lunette fût placée ſur la ligne EA, ou qu'elle lui fût paralléle.

Il faudroit un volume entier pour décrire en détail cet Inſtrument. Je me contenterai de dire un mot des piéces qu'on en ôte ou qu'on y ajoûte, pour mieux faire entendre ce qui eſt contenu dans la Figure 4.

Dans cette figure on a ajoûté non ſeulement le Cilindre concave HI, mais auſſi un autre EF qui non ſeulement tient au premier par une branche ſuivant la direction HI, mais enferme encore dans ſa concavité l'axe de l'Inſtrument, qui par-là reſte dans une ſituation horizontale, & reçoit trois mouvemens, l'un vertical que lui donne l'axe qui eſt dans HI, & deux horizontaux que lui donnent les deux axes qui ſont dans KL & EF.

Le fil à plomb dont on a parlé précédemment eſt ôté ici, avec ſon Cilindre central, & à la place on met un autre centre ſur lequel tourne l'Alidade VX, armée d'une autre Lunette GZ, ſemblable à ST. Celle-ci paſſe par-deſſus le limbe de l'Inſtrument, portant avec ſoi un fil d'argent NO fort délié & fort tendu, qui marque ſur la diviſion l'angle obſervé.

On en comprendra aiſément l'uſage par la Figure: il ſe réduit à diriger les deux lunettes, c'eſt-à-dire l'interſection des fils de ſoie qui ſont endedans vers les objets qui forment l'angle: & il faut avoir ſoin de poſer le point M où ſe croiſent les lunettes ſur celui d'où l'on veut obſerver l'angle.

Ce fil NO doit être placé ſur le rayon de l'Inſtrument avant que l'on commence les obſervations, c'eſt-à-dire qu'il faut le ſituer de telle ſorte qu'étant prolongé il paſſe par le centre Q, & pour cet effet il eſt monté ſur une piéce ſéparée de l'Alidade, laquelle piéce on tourne à droite & à gauche par le moyen des vis.

CHA-

CHAPITRE IV.

Explication & Uſage de la Table des Déclinaiſons.

LA Table ſuivante des Déclinaiſons eſt nouvellement conſtruite & diſpoſée dans une nouvelle méthode, laiſſant indéciſe la plus grande déclinaiſon du Soleil, pour que ceux qui s'en ſerviront choiſiſſent celle qui leur conviendra le mieux. Cette Table étant différente de toutes celles qu'on a données juſqu'aujourd'hui, il nous paroît néceſſaire d'en donner une explication préalable, pour en faciliter l'intelligence. La premiere & la cinquiéme colomne contiennent les degrés & les minutes des ſignes de l'Ecliptique qu'on voit au haut & au bas de la ſeconde, & celle-ci renferme la déclinaiſon du Soleil en degrés, minutes, ſecondes, & tierces, correſpondantes aux degrés & minutes de l'Ecliptique; & comme on ne la trouve que par chaque 15 minutes, la troiſiéme colomne contient en ſecondes, tierces, & quartes, la déclinaiſon qui répond à une minute de plus ou de moins de longitude du Soleil dans l'Ecliptique, & qui fait que la table eſt comme ſi elle avoit été calculée minute par minute. La déclinaiſon eſt ſupputée pour la plus grande obliquité de l'Ecliptique 23° 28′ 00″. La quatriéme colomne contient une équation pour chaque 10 ſecondes de plus ou de moins d'obliquité, moyennant laquelle on peut avoir la déclinaiſon du Soleil dans la ſuppoſition de quelque obliquité qu'on veuille aſſigner à l'Ecliptique. Donnons un exemple pour faire mieux comprendre la choſe, & prenons la déclinaiſon du Soleil, que j'ai donnée dans le premier calcul pour trouver la longitude de *Carthagéne*, le 25 de *Juillet* 1735 de 90° 42′ 36$\frac{1}{2}$″.

Le lieu du Soleil dans l'Ecliptique dans ce tems-là, c'eſt-à-dire à midi, à *Carthagéne*, ou à 5 heures 10 minutes du ſoir à *Paris* (ce qui eſt la différence des méridiens entre ces deux Villes) eſt ſuivant la Table de Mr. *de la Hire* 2° 08′ 26″ du *Lion*: prenant donc dans la cinquiéme colomne 2° du *Lion*, je trouve qu'il a dans la ſeconde colomne 19° 44′ 13″ 52‴ de déclinaiſon. De plus, la déclinaiſon pour chaque minute en augmentation de la longitude du Soleil ſe trouve être dans la troiſiéme colomne de 13″ 29‴ 40⁗. Donc pour 8 minutes elle ſera de 1′ 47″ 55‴ 20⁗, & pour 8′ 26″ de 1′ 53″ 46‴ 11⁗, leſquelles étant ſouſtraites des 19° 44′ 13″ 52‴ de déclinaiſon,

des 2° du *Lion* pour diminuer la déclinaiſon du Soleil, reſteront 19° 42′ 20″ 06‴ de véritable déclinaiſon, en ſuppoſant que la plus grande obliquité de l'Ecliptique eſt de 23° 28′ 00″; mais moi la ſuppoſant de 23° 28′ 20″ la colomne 4. me montre qu'à 2° du *Lion* la déclinaiſon du Soleil doit être augmentée de 8″ 16‴ pour chaque 10″ de plus grande obliquité: donc pour 20″ il y aura 16″ 32‴, qui jointes aux 19° 42′ 20″ 06‴ donneront la véritable déclinaiſon de 19° 42′ 36″ 38‴, ou de 19° 42′ 36½″ qui convient avec celle qui a été donnée dans le calcul.

La troiſiéme colomne a été conſtruite dans la ſuppoſition que les variations du Soleil en déclinaiſon ſont égales pendant que cet Aſtre parcourt chacune des 15′ de l'Ecliptique que comprend la ſeconde colomne; mais cette ſuppoſition n'eſt véritable dans la rigueur géométrique, que quand le Soleil eſt dans les points équinoxiaux; car quand il en ſort cette régle change, juſqu'à ce qu'étant arrivé près des Solſtices il ſuit la régle dont nous avons parlé dans le Livre précédent. D'où il ſuit que les quantités de la troiſiéme colomne ne ſeront exactes qu'au commencement de toute la Table; de-là, allant en avant elles ſeront de plus en plus défectueuſes, & leur plus grande défectuoſité ſera à la fin: mais ce défaut ne fait pas une différence de deux tierces, quantité ſi peu conſidérable, que je n'en parle ici que pour prévenir ceux qui ſont ſcrupuleux dans les calculs.

NOUVELLE TABLE
DES DECLINAISONS
DU SOLEIL,

Pour chaque 15 minutes de l'Ecliptique, en degrés, minutes, ſecondes, & tierces.

La plus grande Obliquité ou Déclinaiſon ſuppoſée de

23° 28′ 00″

AVEC UNE DIFFERENCE,

Ou Equation par 10 ſecondes de plus ou moins d'Obliquité.

		♈ 0.		♎ 6.	Equation pour les minutes.			Equation pour 10″ de differ.			
0°	0′	0°	0′	0″	0‴	23″	53‴	32‴	00″	00‴	30°	00′
0	15	0	5	58	23	23	53	32			29	45
0	30	0	11	56	46	23	53	28			29	30
0	45	0	17	55	08	23	53	28			29	15
1	00	0	23	53	30						29	00
						23	53	24	00	10		
1	15	0	29	51	51						28	45
1	30	0	35	50	10	23	53	16			28	30
1	45	0	41	48	26	23	53	08			28	15
2	00	0	47	46	41	23	53	00			28	00
						23	52	44	00	19		
2	15	0	53	44	52						27	45
2	30	0	59	43	00	23	52	32			27	30
2	45	1	05	41	04	23	52	16			27	15
3	00	1	11	39	05	23	52	04			27	00
						23	51	48	00	29		
3	15	1	17	37	02						26	45
3	30	1	23	34	54	23	51	28			26	30
3	45	1	29	32	42	23	51	12			26	15
4	00	1	35	30	25	23	50	52			26	00
						23	50	28	00	38		
4	15	1	41	28	02						25	45
4	30	1	47	25	32	23	50	00			25	30
4	45	1	53	22	56	23	49	36			25	15
5	00	1	59	20	13	23	49	08			25	00
						23	48	52	00	48		
5	15	2	05	17	26						24	45
5	30	2	11	14	32	23	48	24			24	30
5	45	2	17	11	30	23	47	52			24	15
6	00	2	23	08	19	23	47	16			24	00
						23	46	36	00	58		
6	15	2	29	04	58						23	45
6	30	2	35	01	25	23	45	48			23	30
6	45	2	40	57	49	23	45	36			23	15
7	00	2	46	54	04	23	45	00			23	00
						23	44	04	01	07		
7	15	2	52	50	05						22	45
7	30	2	58	45	59	23	43	36			22	30
7	45	3	04	41	44	23	43	00			22	15
8	00	3	10	37	15	23	42	04			22	00
						23	41	32	01	17		
8	15	3	16	32	38						21	45
8	30	3	22	27	47	23	40	36			21	30
8	45	3	28	22	46	23	39	56			21	15
9	00	3	34	17	33	23	39	08			21	00
						23	38	16	01	27		
9	15	3	40	12	07						20	45
9	30	3	46	06	28	23	37	24			20	30
9	45	3	52	00	36	23	36	32			20	15
10	00	3	57	54	30	23	35	36			20	00
									01	36		
		5. ♍			11. ♓							

	♈ 0.	♎ 6.	Équation pour les minutes.	Équation pour 10′ de différ.	
10° 00′	03° 57′ 54″	30‴	23″ 34‴ 40‴′	01″ 36‴	20° 00′
10 15	04 03 48	10	23 33 44		19 45
10 30	04 09 41	36	23 32 48		19 30
10 45	04 15 34	48	23 31 48		19 15
11 00	04 21 27	45	23 30 52	01 46	19 00
11 15	04 27 20	28	23 29 48		18 45
11 30	04 33 12	55	23 28 40		18 30
11 45	04 39 05	05	23 27 40		18 15
12 00	04 44 57	00	23 26 28	01 55	18 00
12 15	04 50 48	37	23 25 24		17 45
12 30	04 56 39	58	23 24 12		17 30
12 45	05 02 31	01	23 23 04		17 15
13 00	05 08 21	47	23 21 56	02 04	17 00
13 15	05 14 12	16	23 20 36		16 45
13 30	05 20 02	25	23 19 24		16 30
13 45	05 25 52	16	23 18 08		16 15
14 00	05 31 41	48	23 16 52	02 14	16 00
14 15	05 37 31	01	23 15 32		15 45
14 30	05 43 19	54	23 14 12		15 30
14 45	05 49 08	27	23 12 48		15 15
15 00	05 54 56	39	23 11 28	02 23	15 00
15 15	06 00 44	31	23 10 04		14 45
15 30	06 06 32	02	23 08 40		14 30
15 45	06 12 19	12	23 07 08		14 15
16 00	06 18 05	59	23 05 40	02 33	14 00
16 15	06 23 52	24	23 04 08		13 45
16 30	06 29 38	26	23 02 40		13 30
16 45	06 35 24	06	23 01 04		13 15
17 00	06 41 09	22	22 59 32	02 42	13 00
17 15	06 46 54	15	22 57 56		12 45
17 30	06 52 38	44	22 56 20		12 30
17 45	06 58 22	49	22 54 40		12 15
18 00	07 04 06	29	22 53 04	02 52	12 00
18 15	07 09 49	45	22 51 20		11 45
18 30	07 15 32	35	22 49 36		11 30
18 45	07 21 14	59	22 47 52		11 15
19 00	07 26 56	57	22 46 08	03 01	11 00
19 15	07 32 38	29	22 44 20		10 45
19 30	07 38 19	34	22 42 32		10 30
19 45	07 44 00	12	22 40 44		10 15
20 00	07 49 40	23		03 11	10 00
	♍ 5.	♓ 11.			

		♈ o.	♎ 6.	Equation pour les minutes.	Equation pour 10″ de différ.	
20°	00′	07° 49′ 40″ 23‴		22″ 38‴ 52⁗	03″ 11‴	10° 00′
20	15	07 55 20 06		22 37 00		9 45
20	30	08 00 59 21		22 35 04		9 30
20	45	08 06 38 70		22 33 12		9 15
21	00	08 12 16 25		22 31 12	03 20	9 00
21	15	08 17 54 13		22 29 16		8 45
21	30	08 23 31 32		22 27 16		8 30
21	45	08 29 08 21		22 25 12		8 15
22	00	08 34 44 39		22 23 12	03 29	8 00
22	15	08 40 20 27		22 21 12		7 45
22	30	08 45 55 45		22 19 08		7 30
22	45	08 51 30 32		22 17 00		7 15
23	00	08 57 04 47		22 14 36	03 38	7 00
23	15	09 02 38 26		22 12 44		6 45
23	30	09 08 11 37		22 10 24		6 30
23	45	09 13 44 13		22 08 20		6 15
24	00	09 19 16 18		22 06 00	03 47	6 00
24	15	09 24 47 48		22 03 48		5 45
24	30	09 30 18 45		22 01 40		5 30
24	45	09 35 49 10		21 59 20		5 15
25	00	09 41 19 00		21 56 52	03 56	5 00
25	15	09 46 48 13		21 54 24		4 45
25	30	09 52 16 50		21 52 00		4 30
25	45	09 57 44 51		21 49 40		4 15
26	00	10 03 12 17		21 47 20	04 05	4 00
26	15	10 08 39 08		21 44 52		3 45
26	30	10 14 05 22		21 42 24		3 30
26	45	10 19 30 59		21 39 52		3 15
27	00	10 24 55 58		21 37 24	04 14	3 00
27	15	10 30 20 20		21 34 52		2 45
27	30	10 35 44 04		21 32 20		2 30
27	45	10 41 07 10		21 29 44		2 15
28	00	10 46 29 37		21 27 08	04 23	2 00
28	15	10 51 51 25		21 24 28		1 45
28	30	10 57 12 33		21 21 48		1 30
28	45	11 02 33 01		21 19 08		1 15
29	00	11 07 52 49		21 16 28	04 32	1 00
29	15	11 13 11 57		21 13 44		0 45
29	30	11 18 30 24		21 11 00		0 30
29	45	11 23 48 10		21 08 12		0 15
30	00	11 29 05 14			04 41	0 00
		♍.	♓.			
		5.	11.			

		♉ I.		♏ 7.		Equation pour les minutes.			Equation pour 10″ de differ.			
0°	00′	11°	29′	05″	14‴	21″	05‴	28⁗	04″	41‴	30°	00′
0	15	11	34	21	36	21	02	40			29	45
0	30	11	39	37	16	20	59	48			29	30
0	45	11	44	52	13	20	56	56			29	15
1	00	11	50	06	27	20	54	04	04	50	29	00
1	15	11	55	19	58	20	51	08			28	45
1	30	12	00	32	45	20	48	12			28	30
1	45	12	05	44	48	20	45	16			28	15
2	00	12	10	56	07	20	42	12	04	59	28	00
2	15	12	16	06	40	20	39	16			27	45
2	30	12	21	16	29	20	36	12			27	30
2	45	12	26	25	32	20	33	08			27	15
3	00	12	31	33	49	20	30	04	05	08	27	00
3	15	12	36	41	20	20	27	00			26	45
3	30	12	41	48	05	20	23	52			26	30
3	45	12	46	54	03	20	20	40			26	15
4	00	12	51	59	13	20	17	28	05	17	26	00
4	15	12	57	13	02	20	14	20			25	45
4	30	13	02	07	10	20	11	04			25	30
4	45	13	07	09	56	20	07	52			25	15
5	00	13	12	11	54	20	04	32	05	26	25	00
5	15	13	17	13	02	20	01	16			24	45
5	30	13	22	13	21	19	57	56			24	30
5	45	13	27	12	50	19	54	36			24	15
6	00	13	32	11	29	19	51	16	05	34	24	00
6	15	13	37	09	18	19	47	48			23	45
6	30	13	42	06	15	19	44	28			23	30
6	45	13	47	02	22	19	41	00			23	15
7	00	13	51	57	37	19	37	32	05	42	23	00
7	15	13	56	52	00	19	34	04			22	45
7	30	14	01	45	31	19	30	32			22	30
7	45	14	06	38	09	19	27	00			22	15
8	00	14	11	29	54	19	23	28	05	50	22	00
8	15	14	16	20	46	19	19	52			21	45
8	30	14	21	10	44	19	16	16			21	30
8	45	14	25	59	48	19	12	40			21	15
9	00	14	30	47	58	19	08	00	05	58	21	00
9	15	14	35	35	13	19	05	16			20	45
9	30	14	40	21	32	19	01	32			20	30
9	45	14	45	06	57	18	57	52			20	15
10	00	14	49	51	25				06	06	20	00
			4		10.							
		♌		♒								

		☿. 1.	♏. 7.	Equation pour les minutes.	Equation pour 10″ de differ.	
10°	00′	14° 49′ 51″ 25‴		18″ 54‴ 08⁗	06″ 06‴	20° 00′
10	15	14 54 34 57		18 50 24		19 45
10	30	14 59 17 33		18 46 36		19 30
10	45	15 03 59 12		18 42 48		19 15
11	00	15 08 36 54		18 38 52	06 14	19 00
11	15	15 13 19 37		18 35 08		18 45
11	30	15 17 58 24		18 31 12		18 30
11	45	15 22 36 12		18 27 16		18 15
17	00	15 27 13 01		18 23 20	06 22	18 00
12	15	15 31 48 51		18 19 24		17 45
12	30	15 36 23 42		18 15 24		17 30
12	45	15 40 57 33		18 11 24		17 15
13	00	15 45 30 24		18 07 24	06 50	17 00
13	15	15 50 02 15		18 02 20		16 45
13	30	15 54 33 05		17 59 16		16 30
13	45	15 59 02 54		17 55 08		16 15
14	00	16 03 31 41		17 51 00	06 38	16 00
14	15	16 07 59 26		17 46 56		15 45
14	30	16 12 26 10		17 42 44		15 30
14	45	16 16 51 51		17 38 32		15 15
15	00	16 21 16 29		17 34 16	06 46	15 00
15	15	16 25 40 03		17 30 08		14 45
15	30	16 30 02 35		17 25 48		14 30
15	45	16 34 24 02		17 21 36		14 15
16	00	16 38 44 26		17 17 16	06 53	14 00
16	15	16 43 03 45		17 12 52		13 45
16	30	16 47 21 58		17 08 36		13 30
16	45	16 51 39 07		17 04 12		13 15
17	00	16 55 55 10		16 59 48	07 00	13 00
17	15	17 00 10 07		16 55 28		12 45
17	30	17 04 23 59		16 51 04		12 30
17	45	17 08 36 45		16 46 32		12 15
18	00	17 12 48 23		16 41 56	07 07	12 00
18	15	17 16 58 52		16 37 28		11 45
18	30	17 21 08 14		16 32 56		11 30
18	45	17 25 16 28		16 28 24		11 15
19	00	17 29 23 34		16 23 52	07 14	11 00
19	15	17 33 29 32		16 19 16		10 45
19	30	17 37 34 21		16 14 40		10 30
19	45	17 41 38 01		16 10 00		10 15
20	00	17 45 40 31			07 21	10 00
		4. ♌.	10. ♒.			

		♉. 1.		♏. 7.		Equation pour les minutes.			Equation pour 10″ de diſter.			
20°	00′	17°	45′	40″	31‴	16″	05‴	20‴	07″	21‴	10°	00′
20	15	17	49	41	51	16	00	36			09	45
20	30	17	53	42	00	15	55	52			09	30
20	45	17	57	40	58	15	51	04			09	15
21	00	18	01	38	44	15	46	16	07	28	09	00
21	15	18	05	35	18	15	41	28			08	45
21	30	18	09	30	40	15	36	40			08	30
21	45	18	13	24	50	15	31	56			08	15
22	00	18	17	17	49	15	27	04	07	35	08	00
22	15	18	21	09	35	15	22	08			07	45
22	30	18	25	00	07	15	17	20			07	30
22	45	18	28	49	27	15	12	28			07	15
23	00	18	32	37	34	15	07	32	07	42	07	00
23	15	18	36	24	27	15	02	36			06	45
23	30	18	40	10	06	14	57	36			06	30
23	45	18	43	54	30	14	52	36			06	15
24	00	18	47	37	39	14	47	32	07	49	06	00
24	15	18	51	39	32	14	42	32			05	45
24	30	18	55	00	10	14	37	28			05	30
24	45	18	58	39	32	14	32	24			05	15
25	00	19	02	17	38	14	27	20	07	56	05	00
25	15	19	05	54	28	14	22	08			04	45
25	30	19	09	30	00	14	17	00			04	30
25	45	19	13	04	15	14	11	52			04	15
26	00	19	16	37	13	14	06	40	08	03	04	00
26	15	19	20	08	53	14	01	32			03	45
26	30	19	23	39	16	13	56	20			03	30
26	45	19	27	08	21	13	51	04			03	15
27	00	19	30	36	07	13	45	48	08	10	03	00
27	15	19	34	02	34	13	40	28			02	45
27	30	19	37	27	41	13	35	04			02	30
27	45	19	40	51	27	13	29	40			02	15
28	00	19	44	13	52	13	24	16	08	16	02	00
28	15	19	47	34	56	13	18	48			01	45
28	30	19	50	54	38	13	13	28			01	30
28	45	19	54	13	00	13	08	04			01	15
29	00	19	57	30	01	13	02	44	08	22	01	00
29	15	20	00	45	42	12	57	24			00	45
29	30	20	04	00	03	12	52	04			00	30
29	45	20	07	13	04	12	46	40			00	15
30	00	20	10	24	44				08	28	00	00
		4. ♌.		10. ♒.								

		☊. 2.		☍. 8.		Équation pour les minutes.			Equation pour 10″ de differ.				
0°	00′	20°	10′	24″	44‴	12″	41‴	00⁗	08″	28‴	30°	00′
0	15	20	13	34	59	12	35	28			29	45
0	30	20	16	43	51	12	29	44			29	30
0	45	20	19	51	17	12	24	04			29	15
1	00	20	22	57	18	12	18	28	08	34	29	00
1	15	20	26	01	55	12	12	52			28	45
1	30	20	29	05	08	12	07	20			28	30
1	45	20	32	06	58	12	01	44			28	15
2	00	20	35	07	24	11	56	12	08	40	28	00
2	15	20	38	06	27	11	50	28			27	45
2	30	20	41	04	04	11	44	48			27	30
2	45	20	44	00	16	11	39	04			27	15
3	00	20	46	55	02	11	33	20	08	45	27	00
3	15	20	49	48	22	11	27	28			26	45
3	30	20	52	40	14	11	21	44			26	30
3	45	20	55	30	40	11	15	56			26	15
4	00	20	58	19	39	11	10	08	08	50	26	00
4	15	21	01	07	11	11	04	16			25	45
4	30	21	03	53	15	10	58	28			25	30
4	45	21	06	37	52	10	52	36			25	15
5	00	21	09	21	01	10	46	44	08	55	25	00
5	15	21	12	02	42	10	40	48			24	45
5	30	21	14	42	54	10	34	52			24	30
5	45	21	17	21	37	10	28	52			24	15
6	00	21	19	58	50	10	23	00	09	00	24	00
6	15	21	22	34	35	10	17	04			23	45
6	30	21	25	08	51	10	11	04			23	30
6	45	21	27	41	37	10	05	00			23	15
7	00	21	30	12	52	9	59	04	09	05	23	00
7	15	21	32	42	38	9	53	00			22	45
7	30	21	35	10	53	9	46	56			22	30
7	45	21	37	37	37	9	40	56			22	15
8	00	21	40	02	51	9	34	48	09	09	22	00
8	15	21	42	26	33	9	28	44			21	45
8	30	21	44	48	44	9	22	36			21	30
8	45	21	47	09	23	9	16	28			21	15
9	00	21	49	28	30	9	10	20	09	13	21	00
9	15	21	51	46	05	9	04	12			20	45
9	30	21	54	02	08	8	58	00			20	30
9	45	21	56	16	38	8	51	48			20	15
10	00	21	58	29	35				09	17	20	00
		3. ♋.		9. ♍.								

		♊. 2.		♐. 8.		Equation pour les minutes.			Equation pour 10″ de différ.			
10°	00′	21°	58′	29″	35‴	08″	45‴	40⁗	09″	17‴	20°	00′
10	15	22	00	41	00	80	39	24			19	45
10	30	22	02	50	51	08	33	08			19	30
10	45	22	04	59	08	08	26	56			19	15
11	00	22	07	05	52	08	20	40	09	21	19	00
11	15	22	09	11	02	08	14	24			18	45
11	30	22	11	14	38	08	08	08			18	30
11	45	22	13	16	40	08	01	48			18	15
12	00	22	15	17	07	07	55	32	09	25	18	00
12	15	22	17	16	00	07	49	08			17	45
12	30	22	19	13	17	07	42	48			17	30
12	45	22	21	08	59	07	36	32			17	15
13	00	22	23	03	07	07	30	04	09	29	17	00
13	15	22	24	55	38	07	23	44			16	45
13	30	22	26	46	34	07	17	20			16	30
13	45	22	28	35	54	07	10	56			16	15
14	00	22	30	23	38	07	04	32	09	33	16	00
14	15	22	32	09	46	06	58	08			15	45
14	30	22	33	54	18	06	51	40			15	30
14	45	22	35	37	13	06	45	12			15	15
15	00	22	37	18	31	06	38	40	09	37	15	00
15	15	22	38	58	11	06	32	16			14	45
15	30	22	40	36	15	06	25	44			14	30
15	45	22	42	12	41	06	19	16			14	15
16	00	22	43	47	30	06	12	44	09	40	14	00
16	15	22	45	20	41	06	06	16			13	45
16	30	22	46	52	15	05	59	41			13	30
16	45	22	48	22	11	05	53	08			13	15
17	00	22	49	50	28	05	46	40	09	43	13	00
17	15	22	51	17	08	05	40	04			12	45
17	30	22	52	42	09	05	33	28			12	30
17	45	22	54	05	31	05	26	52			12	15
18	00	22	55	27	14	05	20	24	09	46	12	00
18	15	22	56	47	20	05	13	44			11	45
18	30	22	58	05	46	05	07	08			11	30
18	45	22	59	22	33	05	00	24			11	15
19	00	23	00	37	39	04	53	48	09	48	11	00
19	15	23	01	51	06	04	47	12			10	45
19	30	23	03	02	54	04	40	36			10	30
19	45	23	04	13	03	04	34	04			10	15
20	00	23	05	21	34				09	50	10	00
		3. ♋.		9. ♑.								

		♊. 2.		♐. 8.		Equation pour les minutes.			Equation pour 10″ de différ.			
20°	00′	23°	05′	21″	34‴	04″	27‴	24⁗	09″	50‴	10°	00′
20	15	23	06	28	25	04	20	40			09	45
20	30	23	07	33	35	04	13	56			09	30
20	45	23	08	37	04	04	07	08			09	15
21	00	23	09	38	51	04	00	32	09	52	09	00
21	15	23	10	38	59	03	53	52			08	45
21	30	23	11	37	27	03	47	08			08	30
21	45	23	12	34	14	03	40	32			08	15
22	00	23	13	29	22	03	33	44	09	53	08	00
22	15	23	14	22	48	03	27	00			07	45
22	30	23	15	14	33	03	20	16			07	30
22	45	23	16	04	37	03	13	36			07	15
23	00	23	16	53	01	03	06	48	09	54	07	00
23	15	23	17	39	43	03	00	04			06	45
23	30	23	18	24	44	02	53	20			06	30
23	45	23	19	08	04	02	46	36			06	15
24	00	23	19	49	43	02	39	52	09	55	06	00
24	15	23	20	29	41	02	33	04			05	45
24	30	23	21	07	57	02	26	16			05	30
24	45	23	21	44	31	02	19	28			05	15
25	00	23	22	19	23	02	12	44	09	56	05	00
25	15	23	22	52	34	02	05	56			04	45
25	30	23	23	24	03	01	59	12			04	30
25	45	23	23	53	51	01	52	20			04	15
26	00	23	24	21	56	01	45	36	09	57	04	00
26	15	23	24	48	20	01	38	48			03	45
26	30	23	25	13	02	01	31	20			03	30
26	45	23	25	36	02	01	25	04			03	15
27	00	23	25	57	18	01	18	20	09	58	03	00
27	15	23	26	16	53	01	11	32			02	45
27	30	23	26	34	46	01	04	44			02	30
27	45	23	25	50	57	00	58	00			02	15
28	00	23	27	05	27	00	51	12	09	59	02	00
28	15	23	27	18	15	00	44	16			01	45
28	30	23	27	29	19	00	37	28			01	30
28	45	23	27	38	41	00	30	44			01	15
29	00	23	27	46	22	00	23	48	10	00	01	00
29	15	23	27	52	19	00	17	04			00	45
29	30	23	27	56	35	00	10	12			00	30
29	45	23	27	59	08	00	03	28			00	15
30	00	23	28	00	00				10	00	00	00
		3. ♋.		9. ♑.								

LIVRE TROISIEME.

Des Obſervations de Longitude.

CHAPITRE I.

Obſervations des Immerſions & Emerſions des Satellites de Jupiter.

LEs obſervations de Longitude que Sa Majeſté nous chargea de faire dans notre voyage au *Pérou*, ſont un des points les plus importans à la Géographie & à la Navigation, pour déterminer les ſituations des Lieux les uns par rapport aux autres, & conduire les Vaiſſeaux par des routes connues. L'ignorance en ce point a fait, & fait encore tous les jours, perdre bien du monde & des tréſors.

On a diverſes méthodes pour déterminer les Longitudes; mais la plus exacte qu'on connoiſſe à préſent, quand il s'agit de grandes diſtances, conſiſte à obſerver la différence du tems entre les lieux, dont on cherche la Longitude. Il y a diverſes manieres de déterminer cette différence. La plus juſte de toutes eſt d'obſerver dans les deux endroits la même Immerſion ou Emerſion de quelqu'un des Satellites de *Jupiter*. Cette double obſervation faite au même inſtant par deux Obſervateurs qui ont ſoin de noter l'inſtant dans lequel elle arrive, en ſuivant la maniere de compter du lieu où il ſont: cette double obſervation, dis-je, donne la différence dans le tems, & par là-même ſa différence entre les Longitudes, comme cela eſt connu de tous ceux qui ſont un peu au fait de cette matiere, & pour qui une plus longue explication ſeroit inutile. La meilleure méthode de faire cette obſervation conſiſte en deux opérations, pour la premiere il faut avoir une Horloge à pendule bien exacte, & pour la ſeconde un Téleſcope de 15 à 20 pieds de long ou davantage, pour obſerver l'inſtant de l'immerſion ou de l'émerſion.

Il faut pour cela être deux Obſervateurs, l'un qui obſerve l'immerſion avec le Téleſcope, l'autre qui marque les ſecondes que le Pendule bat dans le même-tems. Il eſt important que tout cela ſe faſſe avec ſoin & attention, parce qu'une minute de différence dans le tems, produit une erreur de cinq lieues dans la Longitude.

La premiere opération demande auſſi de l'attention à certains égards; mais

mais sans entrer ici dans un grand nombre de préceptes, je crois qu'il suffira de rapporter une des observations que nous fîmes avec toute l'application possible, en indiquant toutes les précautions que nous prîmes. Ce que nous en dirons devra s'entendre des autres, sur lesquelles nous n'entrerons pas dans un si grand détail.

Le 6 de *Mars* 1741 *D. Antonio de Ulloa* & moi étant à *Lima*, primes avec notre Quart de cercle les hauteurs suivantes.

Heures min. & secondes du Matin.	Les Limbes du Soleil.	Avoient de hauteur.	Heures, minutes & secondes du soir.
8h 24′ 05″	Supérieur.	37°	3h 32′ 39″
26 17	Inférieur.		30 27
28 12	Supérieur.	38	28 33
30 25	Inférieur.		26 20
32 17	Supérieur.	39	24 27
34 30	Inférieur.		22 15

La premiere colonne contient les heures, minutes & secondes du matin marquées au Pendule (que Sa Majesté nous fit tenir parmi les Instrumens fabriqués pour nous à *Paris*,) lorsque les limbes du Soleil de la seconde colonne eurent les hauteurs de la troisiéme. La 4. colonne contient les heures, minutes & secondes du soir, dans lesquelles les mêmes limbes du Soleil eurent les mêmes degrés de hauteur.

Chacun sait que depuis que le Soleil paroît le matin à une certaine hauteur jusqu'à ce qu'il arrive au Méridien, il s'écoule une même quantité de tems (sauf une certaine correction que nous expliquerons après) que depuis qu'étant parti du Méridien il s'avance jusqu'à cette même hauteur sur le soir. Donc dans les observations précédentes, divisant la différence du tems des heures marquées le matin à celles marquées le soir, en deux parties égales, & joignant l'une de ces moitiés aux heures du matin, j'aurai l'heure où le centre du Soleil est arrivé au Méridien, ou le point des douze: c'est-à-dire, j'aurai dans le Pendule l'heure à laquelle les douze étoient au point: de cette sorte

Heure du matin	8h	24′	05″
Heure correspondante l'après midi	3	32	39
Différence	7	08	34
Moitié	3	34	17
Plus l'heure du matin	8	24	05
Midi au Pendule	11	58	22

On voit par-là qu'en prenant seulement une hauteur le matin, & une hau-

hauteur correſpondante l'après-midi, cela ſuffit pour trouver le milieu dans le Pendule. A-la-vérité nous en prenions pluſieurs, afin que comparant ce qui en réſultoit, nous puſſions découvrir l'erreur, s'il s'en étoit gliſſé quelqu'une dans les obſervations.

Dans le cas préſent, les ſix hauteurs correſpondantes comparées donnent le véritable midi, comme on le peut voir ci-deſſous.

8h	24′	05″	8h	26′	17″	8h	28′	12″
3	32	39	3	30	27	3	28	33
7	08	34	7	04	10	7	00	21
3	34	17	3	32	05	3	30	10½
11	56	22	11	58	22	11	58	22½
8h	30′	25″	8h	32′	17″	8h	34′	30″
3	26	20	3	24	27	3	22	15
6	55	55	6	52	10	6	47	45
3	27	57½	3	26	05	3	23	52½
11	58	22½	11	58	22	11	58	22½

Il eſt aiſé d'appercevoir qu'elles donnent toutes midi à une demi-ſeconde près, qui eſt une exactitude des plus grandes que l'on puiſſe déſirer: or en prenant un milieu Arithmétique entre toutes on aura midi au Pendule à 11 heures 58 minutes 22½ ſecondes.

J'ai dit ci-deſſus que le tems que le Soleil employe pour arriver le ſoir à la même hauteur après qu'il eſt ſorti du Méridien, étoit, ſauf une petite correction qu'il faut faire, égal à celui qu'il met pour venir de la même hauteur juſqu'au Méridien. Cette correction eſt occaſionnée par le mouvement en déclinaiſon que le Soleil a, depuis le moment que l'on commence les obſervations du matin, juſqu'à celui que l'on commence les obſervations l'après-midi. L'explication & les particularités en ſont un peu longues. Ainſi nous ne nous arrêterons point ici au calcul des immerſions, dont il ſera parlé au long dans la ſuite. Voici comment il faut corriger le Midi trouvé précédemment.

Midi trouvé par les hauteurs correſpondantes	11h 58′ 22½″
Correction additive	2½
Midi véritable	11 58 25

De la même maniere le 13 de *Mars* nous prîmes des hauteurs correſpondantes, & après y avoir fait la correction ſusdite, nous trouvâmes le vrai midi au Pendule à 11h 59′ 33″

Vrai midi du 6 11 58 25

Donc

Donc le Pendule avancé dans les mêmes ſept jours	00h 03′ 05″
& avanceroit dans un jour	00. 00. 26 $\frac{1}{7}$
La nuit avant le 12 nous obſervâmes l'émerſion du premier Satellite de Jupiter ſur les	11 38 00
Depuis cette heure juſqu'au 13 à midi, ſont	12 22 00
Durant leſquelles le Pendule avanceroit ſur le tems moyen	00 00 13 $\frac{1}{2}$
Pourtant aux mêmes 12h 22′ le tems moyen retarde du véritable de	00 00 09 $\frac{1}{4}$
Donc le Pendule avançoit dans les dites 12h 22′ ſur le tems véritable ſeulement	00 00 04 $\frac{1}{4}$
Qui ſouſtraites du midi du 13	11 59 33
Reſtent	11 59 28 $\frac{1}{4}$
Dont le complément à 12 heures eſt ce que le Pendule retardoit à l'heure de l'obſervation du Satellite	00 00 31 $\frac{3}{4}$
Donc le véritable avancement du Pendule en ſept jours de tems	00 01 08
Dans ces mêmes ſept jours le tems moyen retarde à l'égard du véritable	00 01 57
Ce qui ajoûté à l'heure du Pendule, où l'émerſion fut obſervée	11 38 00
On aura l'heure véritable où arriva l'émerſion du premier Satellite de *Jupiter* a	11 38 31 $\frac{1}{4}$

Nous fîmes encore de la même maniere diverſes obſervations des immerſions & des émerſions des Satellites de *Jupiter*; comme les ſuivantes dans leſquelles les heures qui y ſont marquées ſont les véritables, corrigées comme dans l'exemple précédent.

Obſervations des émerſions des Satellites de *Jupiter* faites à *Carthagéne* en 1735, par *D. Antonio de Ulloa* & moi, employant pour cela l'Anneau Aſtronomique, qui avoit appartenu au *P. Feuillée*, pour prendre les hauteurs correſpondantes & régler le Pendule, & un Téleſcope de *Paris* de 16 $\frac{1}{2}$ pieds de Roi.

		Satell.	Heur. des obſerv.
Juillet	29 l'Atmoſphère étant un peu épaiſſe	1	9h 28′ 56″
Août	14 Le Ciel étant fort ſerein		7 47 11
	18 l'Atmoſphère preſqu'imperceptiblement épaiſſe	2	10 30. 43
	21 Le Ciel étant fort ſerein	3	08 12 19 $\frac{1}{2}$
		1	09 45 10
Octobre	15 l'Atmoſphère un peu épaiſſe		06 58 33 $\frac{3}{4}$
	22		08 53 23

En 1736 nous fîmes à *Quito* en compagnie de Mr. *Godin* avec un Téleſcope de 18 pieds de long les obſervations ſuivantes.

		Satell.	Heur. des obſerv.		
Juillet	1 l'Atmoſphère étant un peu épaiſſe Immerſion	3	14^h	42$'$	42$''$
	8 Tems ſerein	1	10	04	41$\frac{1}{2}$
	15 Tems fort couvert qui empêcha qu'on ne continuât l'obſervation au-delà de	2	11	56	28
	24 Le tems étant un peu couvert		8	19	24
	Tems ſerein	2	12	10	30$\frac{1}{2}$
Août	18 Emerſion Emerſion	2	14	16	47

A *Cayambe* je fis les obſervations que voici avec Mr. *Godin* & *D. Antonio de Ulloa* en 1736.

Sept.	17 Par un tems fort ſerein	1	7^h	37$'$	19$\frac{1}{2}''$
	19 Tems couvert	3	00	33	54

En 1741 à *Lima D. Antonio de Ulloa* & moi étant à *Lima* nous obſervâmes avec le Téleſcope de 16 $\frac{1}{2}$ pieds les émerſions ſuivantes.

Février	3 Par un tems ſerein	1	7^h	30$'$	07$\frac{1}{2}''$
Mars	5		9	40	59
	12 Par un tems un peu couvert	1	11^h	38$'$	31$\frac{1}{2}''$
	21		8	04	36
	28		10	03	36
Avril	29 Par un tems ſerein		06	46	35

Sur mon retour en *Eſpagne* par le Cap *Hornes* étant arrivé à le *Guarico*, ou Cap *François*, j'obſervai avec le même Téleſcope l'émerſion du premier Satellite de *Jupiter*, le 29 de *Juillet* 1745 à 9^h 55$'$ 57$''$

Ces obſervations comparées avec celles qui ont été faites en d'autres lieux, où il y a des Obſervatoires établis, donneront avec la plus grande exactitude les Longitudes Géographiques.

CHAPITRE II.

Des Obſervations des Eclipſes de la Lune.

LEs Eclipſes de la Lune ſont auſſi fort propres pour déterminer la Longitude des lieux en faiſant d'elles le même uſage que des immerſions des Satellites; c'eſt pourquoi nous eûmes grand ſoin d'en obſerver autant qu'il nous fut poſſible dans tout le cours de notre voyage.

Le 19 de *Septembre* 1736 étant dans le Village de *Yaruqui*, ſitué dans la Plaine

Plaine de ce nom, où nous avions mesuré la base fondamentale pour la mesure de la Méridienne, j'observai l'Eclipse suivante.

	Heur. des observ.
Commencement de l'Eclipse	7h 47′ 19″
Galilée entre dans l'ombre	51 04
Commencement du *Mare Humorum*	55 39
Kepler	56 49
Aristarchus entre dans l'ombre	58 29
Lansberg entre dans l'ombre	8 02 15
Commencement de *Tycho*	11 39
Mare Nectaris	33 08
Fin du *Mare Nectaris*	35 48
Commencement de *Mare Fœcunditatis*	38 38
Mare Crisium	43 28
Fin du *Mare Fœcunditatis*	46 32
Mare Crisium	47 37
Fin de l'immersion totale, ou de l'Eclipse	51 32
Commencement de l'émersion	10 38 24

Le reste des émersions ne pût être observé à cause des nuages qui couvroient la Lune.

Le 8 *Septembre* de 1737 étant à *Quito* j'observai celle-ci.

	Heur. des observ.
Kepler commence à entrer dans l'ombre à	9h 02′ 53 1/2″
Le même achéve d'y entrer	04 59
Commencement de *Platon*	10 55
Fin du même	12 14 1/2
Commencement de *Timocares*	18 00
Copernic	25 45 1/2
Grimaldi	28 01
Fin de *Copernic*	30 01
Commencement de *Manilius*	41 22
Commencement de *Ménelaus*	44 52 1/2
Plinius	52 03
Grimaldi sort	58 33 1/2
Dionisius entre	10 13 30
Copernic sort	36 32
Aristarchus	39 31 1/2
Manilius	50 08
Ménelaus	54 08 1/2

	Heur. des obſerv.
Archimédes	10h 56′ 58½″
Platon	11 11 46½
Mare Criſium	15 05
Hermes	23 16
Fin de l'émerſion totale	30 51½

Il y a une particularité à remarquer dans cette Eclipſe, c'eſt que l'immerſion de quelques taches arriva, après que d'autres furent ſorties de l'ombre. On vit par exemple *Dioniſius* entrer dans l'ombre, après que *Grimaldi* en fut ſorti.

Le 24 de *Janvier* 1739, étant à *Quito*, j'obſervai avec une Lunette à réflexion de 14 pouces de long l'Eclipſe ſuivante.

	Heur. des obſerv.
La moitié du *Mare Criſium* ſort	7h 06′ 05½″
Fin du *Mare Criſium*	9 11½
Fin de l'Eclipſe totale	13 30½

Dans cette obſervation l'ombre parut bien terminée quoique la Penombre fût fort étendue; mais en même-tems elle étoit bien diſtincte de l'ombre. Il me ſembla que l'Eclipſe finiſſoit à l'extrémité d'un diamétre tiré dans la Lune par la tache blanche joignant l'*Inſula ſinus medii* du côté du ſeptentrion, & un peu plus au midi que *Plinius*, de même que par *Bullialdus*. Les nuages m'empêcherent de voir les autres phaſes.

Autre Eclipſe de Lune obſervée à *Quito* le 13 de *Janvier* 1740 avec une Lunette de 5 pieds & demi.

	Heur. des obſerv.
Menelaus ſort de l'ombre	6h 42′ 44″
Dioniſius	46 28
Plinius	47 30
Mare Nectaris en ſort totalement	55 58
Mare Criſium	7 01 53
Fin de l'Eclipſe	07 24

L'ombre étoit bien terminée, & l'Eclipſe finit entre *Mare Criſium* & *Langrenus*.

CHA-

CHAPITRE III.

Observations, qui m'ont été communiquées, comparées avec les précédentes, d'où réfulte la Longitude des Lieux.

NOus avons dit ailleurs, que pour trouver la Longitude des Lieux où l'on avoit obſervé des Eclipſes, il étoit néceſſaire de comparer ces obſervations avec celles qui auroient été faites en d'autres endroits. C'eſt ce qui m'a engagé à en demander aux perſonnes intelligentes qui en avoient fait.

En arrivant à *Carthagéne* Mr. *Godin* voulut bien me communiquer les obſervations ſuivantes des Satellites de *Jupiter*, qu'il avoit faites à *St. Domingue* en 1735.

A la Baye *St. Louis.*

			Satell.	Heur. des obſerv.		
Juillet	16		3	12h	24′	30″
	17		2	10	53	35
	20		1	13	11	56½
	22	A *St. George* une lieue & demie à l'Eſt de la Baye *St. Louis.*	4	7	22	03½
	22		1	7	40	28

Au *Petit Goave.*

Août	11	2	8	07	16
	21	1	9	54	55½
	28		11	51	41
		3	12	27	24
Septembre	6	1	8	19	24
	10	4	10	07	22
	13	1	10	16	33
	27	4	8	21	38

Paſſant par la *France* à mon retour de l'*Amérique* j'eus occaſion de connoître & de fréquenter Mr. *Caſſini*, qui me communiqua les obſervations ſuivantes des Satellites de *Jupiter* faites à l'Obſervatoire.

			Satell.	Heur. des obſerv.		
1735 *Juillet*	8		1	8h	55′	26″
	31			9	06	06
Août	4		2	10	27	19
	7		1	11	01	53
	23			9	24	15
	29		2	7	38	00

			Satell.	Heur. des obſerv.		
1736 *Août*	9		I	14h	17′	26″
	11			8	45	50
	18	Par un tems couvert		10	42	25
Septembre	5		2	12	17	42
1741 *Janvier*	27	Par un tems ſombre	I	10	53	21
Février	26	Le tems étant peu clair		13	02	24
Mars	14			11	24	22
	23			7	51	09
Avril	15			8	10	34
	22			10	08	30

De toutes ces Eclipſes il n'y en a qu'une qui ait été obſervée en deux lieux différens, c'eſt l'émerſion du premier Satellite de *Jupiter* le 21 d'*Août* 1735.

à *Carthagéne*	9h	45′	10″
au *Petit Goave*	9	54	55½
Différence de Méridien entre *Carthagéne* & le *Petit Goave*	9	45½	

qui équivalent à 2° 26′ 22½ de Longitude

Outre cela, dans les Mémoires de l'Académie des Sciences de *Paris* de l'Année 1737, on trouve l'Eclipſe de Lune du 19 *Septembre* 1736 obſervée par Mr. *le Monnier*; on y voit les phaſes ſuivantes, qui s'accordent avec les miennes.

Commencement de l'Eclipſe à *Taruqui*	7h	47′	19″
à *Paris*	13	08	17
Différence des Méridiens entre ces deux endroits	5	20	58
Ariſtarchus entre dans l'ombre à *Taruqui*	7	58	29
à *Paris*	13	19	22
Différence des Méridiens	5	20	53
Immerſion totale de Lune à *Taruqui*	8	51	32
à *Paris*	14	12	46
Différence des Méridiens	5	21	14
Commencement de l'émerſion à *Taruqui*	10	38	24
à *Paris*	16	00	34
Différence des Méridiens	5	22	10

Dans les mêmes Mémoires de l'Année 1736 on trouve la même Eclipſe obſervée par Mr. *Grandjan de Fouchy*, & les phaſes en ſont conformes aux miennes.

Galilée entre dans l'ombre à *Taruqui*	7h	51′	04″
à *Paris*	13	11	38

Différen-

Différence des Méridiens	5h	20′	34
Commencement de *Kepler* à *Taruqui.*	7	56	49
à *Paris*	13	20	06
Différence des Méridiens	5	23	17
Ariſtarchus entre dans l'ombre à *Taruqui*	7	58	29
à *Paris*	13	21	11
Différence des Méridiens	5	22	42
Commencement du *Mare Criſium* à *Taruqui*	8	43	28
à *Paris*	14	04	35
Différences des Méridiens	5	21	07
Fin du *Mare Criſium* à *Taruqui*	8	47	37
à *Paris*	14	08	27
Différence des Méridiens	5	20	50
Fin de l'immerſion totale à *Taruqui*	8	51	32
à *Paris*	14	11	15
Différence des Méridiens	5	19	43
Commencement de l'émerſion à *Taruqui*	10	38	24
à *Paris*	15	58	44
Différence des Méridiens	5	20	20

Ce ſont-là les ſeules obſervations correſpondantes, de toutes celles que nous venons de rapporter: mais ſi cette voye ne ſuffit pas pour conclure la différence des méridiens des autres Lieux, nous en employerons une autre qui ne s'écarte pas beaucoup de la premiere. Ordinairement quand on n'a pas d'obſervations qui correſpondent, on ſe ſert des tables du premier Satellite de Jupiter qui ſont les plus exactes, pour calculer le tems où ſe fait l'immerſion ou l'émerſion de cette Planéte dans un Lieu comme *Paris*, *Londres*, ou autre, dont la Latitude eſt ſuffiſamment connue, afin que comparée avec l'obſervation faite en un autre Lieu on puiſſe conclure la différence des méridiens. Cette méthode eſt ſujette quelquesfois à une erreur de 3 à 4 minutes, laquelle provient de ce qui réſulte des tables lorsqu'il s'eſt écoulé beaucoup de tems entre leurs premieres racines jusqu'à l'heure de l'obſervation. Pour éviter cette erreur, il n'y a qu'à prendre la racine la plus prochaine qu'il ſe pourra de l'obſervation, c'eſt à-dire, par exemple calculer par les tables la différence de tems entre les émerſions des jours 29 & 31 de *Juillet* 1735, laquelle appliquée à l'obſervation faite ce jour-là à *Paris*, on aura avec aſſez d'exactitude le tems où s'eſt faite l'émerſion du 29 dans le Lieu en queſtion; après quoi on pourra

pourra la comparer avec celle qui aura été faite à *Carthagéne* le même jour, pour connoître la différence de leurs méridiens.

Moyennant cette méthode nous trouverons les longitudes des Lieux, comme les voici.

	jours	heures		
Obſervation de l'émerſion du premier Satellite de *Jupiter* faite à *Paris* par Mr. *Caſſini* en *Juillet* 1735	31	09	06′	06″
Différence de tems entre les émerſions des jours 29 & 31 du même mois, calculée d'après les Tables de Mr. *Caſſini*	1	18	28	48
Emerſion à *Paris* le	29	14	37	18
A *Carthagéne* le	29	9	28	56
Différence des Méridiens entre *Paris* & *Carthagéne*		5	08	22

Continuant le calcul de la même maniere, on trouvera les différences ſuivantes.

	Différ. des Méridiens entre *Paris* & *Carthagéne*.
Par les émerſions du premier Satellite des jours 29 & 31 de *Juillet* 1735	5h 08′ 22″
Par celles du 7 & 14 d'*Août*	5 10 43
21 & 23 du même	09 56
Par les émerſions du ſecond Satellite du 4 & 18 d'*Août* 1735.	11 36
Par celles du 18 & 29 du même	09 51
	Différ. des Méridiens entre *Paris* & *Quito*.
Par l'immerſion du premier Satellite du 8 de *Juillet*, & l'émerſion du 9 d'*Août* 1736	5h 21′ 25″
Par l'immerſion du premier Satellite du 8 de *Juillet*, & l'émerſion du 11 d'*Août*	20 51
Par l'immerſion du ſecond Satellite du 24 de *Juillet*, & l'émerſion du 5 d'*Août* & 5 de *Septembre* 1736	22 34
Par les émerſions du 18 d'*Août* & du 5 de *Septembre*	24 34
	Différ. des Méridiens entre *Paris* & *Cayambe*.
Par les émerſions du premier Satellite du 11 d'*Août* & 17 de *Septembre* 1736	5h 22′ 23″
	Différ. des Méridiens entre *Paris* & *Lima*.
Par les émerſions du premier Satellite du 27 de *Janvier* & 3 de *Février* 1741	5h 17′ 10″
Par celles du 26 de *Février* & 5 de *Mars*	52
5 & 14 de *Mars*	46
12 & 14 du même mois	30
21 & 23	16 55
22 & 29	18 20

Par

Différ. des Mérid. entre *Paris* & la *Baye de St Louis*.

Par les émerſions du 1. Satellite du 8 & 20 de *Juillet* 1735 — 5h 02′ 40″
Par celles du 22 & 31 — 5 02 11
Par les émerſions du 2. Satellite du 17 de *Juillet* & 4 d'*Août* 1735 — 03 09

Différ. des Mérid. entre *Paris* & le *Petit Gouve*.

Par les émerſions du 1. Satellite du 7 & 25 d'*Août* 1735 — 4h 59′ 28½″
Par celles du 23 & 28 du même mois — 5 00 06
23 d'*Août* & 6 de *Septembre* — 4 59 11

Les différences de Méridiens trouvées entre *Paris* & *Cayambe*, & entre cette Ville & *Taruqui*, peuvent ſe réduire à *Quito*, en trouvant la différence de Méridiens entre cette Ville & les deux Villages ſusdits par la Carte générale de la Méridienne inſérée dans le Livre VII. de cet Ouvrage, qui ſeront.

Différence de Méridiens entre *Paris* & *Cayambe* — 5h 22′ 23″
De plus la différence entre *Quito* & *Cayambe* déduite de la Carte — 50
Différence des Méridiens entre *Paris* & *Quito* — 23 13

De la même maniere on réduira à *Quito* les quatre déterminations de Méridiens entre *Paris* & *Taruqui*, conclues par l'Eclipſe que Mr. *le Monnier* avoit obſervée en y joignant 1′ 3″, moyennant quoi elles reſteront à — 5h 22′ 28″
— 23
— 44
— 23 40

De-même les déterminations conclues par l'Eclipſe qu'obſerva Mr. *Grandjean de Fouchy* ſe réduiſent à — 5 22 04
— 24 47
— 5 24 12
— 22 37
— 22 20
— 21 13
— 21 50

En uniſſant ces douze déterminations avec les quatre précédentes, & prenant un milieu Arithmétique entre toutes, nous aurons la différence de Méridiens entre *Paris* & *Quito* de — 5h 22′ 41″
qui équivalent à 80° 40¼′ de Longitude

Le milieu entre les cinq déterminations de *Carthagène* donne la différence de Méridiens entre cette Ville & *Paris* de — 5 10 06

qui équivalent à 77° 31½′ de Longitude.

Le milieu entre les six de *Lima* donnent la différence de Méridiens entre cette Ville & *Paris* de 5h 17′ 36″
qui équivalent à 79° 24′ de Longitude.

Le milieu entre les trois de la *Baye St. Louis* donnent la différence de Méridiens entre ce lieu & *Paris* de 5 02 40
qui équivalent à 75° 40′ de Longitude.

Enfin le milieu entre les trois du *Petit-Goave* donnent la différence de Méridiens entre ce lieu & *Paris* de 4 59 35
qui équivalent à 74° 53′ 45″ de Longitude.

N'ayant pas à-présent d'observation faite à *Paris*, approchante de celle que je fis de l'émersion du 1. Satellite de *Jupiter* au *Guaric* ou Cap *François* le 29 de *Juillet* 1745, nous pourrons nous servir, pour déterminer la différence de Méridiens entre ce lieu & *Paris*, de l'heure à laquelle les Tables donnent cette émersion dans cette Ville, qui est 14h 48′ 00″
L'observation au *Guaric* se fit à 9 55 57
Donc la différence des Méridiens entre *Guaric* & *Paris* est 4 52 03

CHAPITRE IV.

De la Correction qu'on doit faire au Midi trouvé par les hauteurs correspondantes, occasionnée par la variation du Soleil en Déclinaison.

NOus avons employé dans le premier Chapitre la Correction qu'on doit faire au Midi trouvé par les hauteurs correspondantes, & qui est produite par le changement du Soleil en déclinaison, durant l'intervalle entre les observations du matin & du soir; & nous avons différé jusqu'ici d'expliquer en quoi elle consiste, afin de le faire avec plus d'étendue. Pour y procéder nous nous servirons d'une figure, ce qui est toujours la meilleure méthode. Soient dans la projection Orthographique de la Sphere sur le plan du Méridien,

Fig. 1 Plan. XL.

AQXE le Méridien
HO l'Horizon
EQ l'Equinoxial
AX l'Axe

Comme l'Astre dans l'intervalle des observations faites le matin & l'après midi change de déclinaison, nous devons supposer FMG le paralé-

lele où il ſe trouvoit pendant les premieres obſervations, & *LPK* le parallele où il étoit au tems que l'on faiſoit les autres: *RMPS* étant le cercle de hauteur, ou l'almicantarah où étoit l'Aſtre au tems que ſe faiſoient les deux obſervations, *AMX* ſera l'Horaire où il ſe trouvoit au tems de la premiere, & *APX* ſera celui où il étoit durant la ſeconde. Or le tems qu'il met à aller d'un Horaire au Méridien n'étant pas égal à celui qu'il employe pour aller du Méridien à l'autre Horaire, celui qu'il met à aller de la hauteur *M* au Méridien ſera auſſi peu égal à celui qu'il employe pour paſſer du Méridien à la même hauteur *P*: la différence eſt la valeur de l'angle *MAP*, & ſa meſure l'arc de l'Equinoxial *TV*. Pour le trouver, nous pourrons nous ſervir de la méthode ordinaire de réſoudre les triangles ſphériques *AZM*, *AZP*; mais outre que cette méthode eſt longue & ennuyeuſe, elle ne paroît guére propre à cette correction, que la Géométrie fait avec facilité: ſoient donc

r = *CA* rayon de la Sphére
s = *AD* ſinus de la hauteur du Pole
c = *CD* Co-ſinus de la même
m = *CB* ſinus de la hauteur de l'Aſtre ſur l'Horizon
n = *BR* = *BS* Co-ſinus de la même
x = *CN* ſinus de la déclinaiſon
y = *NG* = *NF* Co-ſinus de la même
u = *CT* Co-ſinus de l'angle hor aire
z = à ſon Co-ſinus
S = à la tangente de la hauteur du Pole.
X = Déclinaiſon.
Z = de l'angle horaire.

Les Triangles ſemblables *ADC*, *CNI* donneront, $CI = \frac{rx}{s}$ & $NI = \frac{cx}{s}$; parce que $BI = BC(m) - CI\left(\frac{rx}{s}\right) = \frac{ms - rx}{s}$.

Les Triangles ſemblables *ADC*, *MBI*, donneront auſſi $c : r = \frac{ms - rx}{s} : IM = \frac{rms - rrx}{cs}$; car $NI\left(\frac{cx}{s}\right) + IM\left(\frac{rms - rrx}{cs}\right) = NM = \frac{ccx + rms - rrx}{cs} = \frac{rm - sx}{c}$. De même $NM = \frac{yu}{r}$: donc $\frac{rm - sx}{c} = \frac{yu}{r}$; ou $rrm - rsx = cyu$.

Suppoſons donc maintenant la déclinaiſon & l'angle horaire variables, & les autres quantités conſtantes, en prenant la différence de l'équation précédente nous aurons $-rsdx = cydu + cudy$; ou $rsydy - cuxdy = yxdu$.

Soit outre cela l'arc de la déclinaiſon $QG = D$, & l'arc dont le ſinus

eſt $CT(u)=E$; & prenant GK pour une différence infiniment petite, elle ſera $=dD$; & la différence des arcs CT, $CV=dE$; moyennant quoi nous aurons $r:x=dD:dy=\frac{x\,dD}{r}$; & auſſi $r:z=dE:du=\frac{z\,dE}{r}$. Mettant ces valeurs à l'équation précédente nous aurons $rsy.\left(\frac{xyD}{r}\right)-(cux).\left(\frac{x\,dD}{r}\right)=(cyx).\left(\frac{z\,dE}{r}\right)$; ou $dE=\left(\frac{rs}{cz}-\frac{ux}{yz}\right)dD=\left(\frac{S}{z}-\frac{X}{z}\right)dD$; qui eſt la formule que Mr. *de Maupertuis* donne dans ſon *Aſtronomie Nautique*, & la valeur de l'arc, meſure de l'angle MAP, dont la moitié réduite au tems doit être ajoûtée ou ſouſtraite du Midi trouvé par les hauteurs correſpondantes, pour connoître le véritable.

Quand x eſt négatif, c'eſt-à-dire, quand l'Aſtre décline vers le Pole X, il eſt néceſſaire de changer le ſigne de la quantité $\frac{ux}{yz}$ également à $\frac{X}{Z}$.

Cette correction paroît clairement être nulle, quand dD eſt $=0$; ce qui arrive ſi le Soleil eſt l'Aſtre qu'on obſerve, & qu'il ſe trouve dans les Tropiques, puiſqu'en ce cas il n'a point de mouvement en déclinaiſon. Elle le ſera auſſi quand $\frac{rs}{c}-\frac{ux}{y}=0$, ou $S-\frac{Xu}{r}=0$, qu'on réduit à $r:u=X:S$; & comme il faut qu'il ſoit $r>u$, il faudra auſſi, pour que la correction ſoit nulle, qu'il ſoit $X>S$. Donc cela ne peut avoir lieu dans les Obſervations Solaires, ſinon dans les lieux ſitués entre les Tropiques, quand le Soleil ſe trouve entre le Zénith du Lieu & ſon Pole élevé.

La proportion $r:u=X:S$, montre auſſi que ce qui rend cette correction nulle en tout lieu, ne dépend pas ſeulement de la déclinaiſon, mais auſſi de l'angle horaire.

Pour trouver le tems où elle le ſera, il n'y a qu'à ſuppoſer le cercle horaire ATX donné, TY s'élévera perpendiculairement à CT, & égal à la tangente de la hauteur du Pole; tirez enſuite CYG, & par G le paralléle GF, celui-ci coupera l'horaire à M, où doit ſe trouver l'Aſtre pour que la correction ſoit nulle. Fig. 2.

Si l'on veut trouver par une latitude donnée tous les points M, nous nous ſervirons de l'équation $rS=uX$, ou $rS=\frac{urx}{y}$; & comme par l'eſſence du cercle nous avons $y=(rr-xx)^{\frac{1}{2}}$, celle-ci ſe réduira à $rS(rr-xx)^{\frac{1}{2}}=rux$; ou $S^2r^2=S^2x^2+u^2x^2$, qui eſt l'équation de la courbe $ABMD$, dont les abſciſſes u doivent être priſes ſur CQ, & les ordonnées x paralléles à CA, dans laquelle toutes les fois qu'on fera des obſervations,

DE LA LUNE.

27. Posidoine.
28. Denis.
29. Pline.
30. Catherine. Cirille. Theophile.
31. Tracastaire.
32. Promontoire pointu.
33. Messahala.
34. Promontoire du Rêve.
35. Proclus.
36. Cleomede.
37. Snellius et Furnerius.
38. Petau.
39. Liangrenus.
40. Tarruntius.
41. Ptolomée.

A. Mer des Humeurs.
B. Mer des Nuages.
C. Mer des Pluïes.
D. Mer du Nectar.
E. Mer de la Tranquilité.
F. Mer de la Sérenité.
G. Mer de la Fecondité.
H. Mer de Crisius.

Sélénographie de la Lune.

1. Grimaldi.
2. Galilée.
3. Aristarque.
4. Kepler.
5. Gassendi.
6. Schikard.
7. Harpalus.
8. Heraclide.
9. Lansberg.
10. Reinhold.
11. Copernic.
12. Helicon.
13. Capuan.
14. Bullialdi.
15. Eratosthene.
16. Timochares.
17. Platon.
18. Archimède.
19. Isle du Sinus moyen.
20. Pitat.
21. Tycho Brahe.
22. Eudoxe.
23. Aristote.
24. Manilius
25. Menelas.
26. Hermes.
27. Posidoine.
28. Denis.
29. Pline.
30. Catherine Cirille Theophile.
31. Iracastaire.
32. Promontoire pointu.
33. Messahala.
34. Promontoire du Rêve.
35. Proclus.
36. Cleomede.
37. Snellius et Furnerius.
38. Petau.
39. Langrenus.
40. Taruntius.
41. Ptolomée.
A. Mer des Humeurs.
B. Mer des Nuages.
C. Mer des Pluyes.
D. Mer du Nectar.
E. Mer de la Tranquilité.
F. Mer de la Serenité.
G. Mer de la Fecondité.
H. Mer de Crisius.

vations, l'Aſtre y étant, la correction ſera nulle, additive quand il s'éloignera, & ſubſtractive quand il s'approchera.

Il eſt à remarquer que la courbe a deux branches ſemblables ABD: ſi l'on prend les u poſitives, & ALI ſi on les prend négatives, CA étant la plus grande de leurs ordonnées. Et de-même, en s'approchant infiniment à ſa Co-ordonnée CQ quand u eſt infinie; quoique dans le cas préſent il ne ſoit pas beſoin de la prendre que juſqu'à D, vu quelle ne peut être plus grande que CQ (r).

Quand la Latitude eſt nulle la courbe ſe confond avec la Ligne CQ, & par conſéquent c'eſt une ligne droite; parce qu'alors l'équation eſt $o = u^2 x^2$, & l'ordonnée ſera toujours $x = o$.

Quand la Latitude eſt de 90° la courbe ſe confond avec la tangente AK, & eſt auſſi une ligne droite; parce qu'en ce cas $S = \infty$, & l'équation ſe réduit à $x = r$.

Comme tout cela n'eſt pas fort intelligible pour ceux qui n'ont que peu de connoiſſance de la Géométrie, nous éclaircirons ce calcul par un exemple, qui ſera celui de trouver la correction ſuppoſée dans le premier Chapitre de $2\frac{1}{3}''$, dont nous nous ſervîmes pour corriger les hauteurs correſpondantes trouvées à *Lima* le 6 de *Mars* 1741.

La formule la plus facile pour cela, c'eſt $dE = \left(\frac{S}{z} - \frac{X}{Z}\right) dD$, dans laquelle S ſera la tangente de 12° 02′ 40″ Latitude de *Lima*; Z la tangente de l'angle horaire 52° 30′, qui valent 3h 30′, milieu de l'intervalle entre les obſervations du matin & du ſoir; z le ſinus du même angle horaire de 52° 30′; & X la tangente de la déclinaiſon 5° 24′ que le Soleil avoit à peu près dans cette occaſion; étant $dD = 408''$ qu'il avoit de variation en déclinaiſon dans les 7 heures qui s'écoulerent d'une obſervation à l'autre. Or en ſe ſervant des Tables Logarithmiques, on trouvera que la premiere quantité $\frac{S}{z} dD = \left(\frac{\text{tang. } 12° 02' 40''}{\text{ſin. } 52° 30'}\right) \cdot 408'' = 109''. 6$; & la ſeconde $\frac{X}{Z} dD = \left(\frac{\text{tang. } 5° 24'}{\text{tang. } 52° 30'}\right) \cdot 408'' = 29''. 6$; laquelle ſouſtraite de la premiere, reſte $80''$, dont la moitié $40''$, convertie en tems font $2\frac{1}{3}''$, ce qui fait la correction qu'on avoit ſuppoſée.

LIVRE QUATRIEME.

Sur la Dilatation & la Condenſation des Métaux.

DEpuis que les Phyſiciens ont remarqué la dilatation & la condenſation des Métaux, pluſieurs ont tâché d'éclaircir cette matière, & de meſurer les variations de cette dilatation & condenſation, pour faciliter l'exactitude néceſſaire dans les expériences, où l'on employe des Inſtrumens de divers Métaux. C'a été auſſi un des principaux objets de notre attention, vu qu'une ligne de plus ou de moins dans la toiſe qui ſert de meſure fondamentale, produit une erreur de 33 toiſes dans chaque degré de la Méridienne, qui étoit le principal but de notre miſſion.

La différence des longueurs des Pendules, qui font des vibrations en des tems égaux à *Paris* & ſous l'Equateur, ſur laquelle ſe fonde auſſi la figure applatie de la Terre, n'eſt que de $1\frac{1}{4}$ ligne, ſuivant les obſervations que Mr. *Richer* fit dans l'Ile de *Cayenne*: or ſi la dilatation & la condenſation des Métaux donnent des altérations égales dans les meſures que nous employâmes pour examiner lesdits Pendules, il eſt clair qu'on ne peut faire aucune obſervation exacte ſans cette connoiſſance: les conſidérations nous obligent d'agir avec la plus grande exactitude ſur ce point.

Dans l'Hiſtoire de l'Académie des Sciences de *Paris* ſous l'an 1670, il eſt dit que Mr. *Picard* obſerva que le froid condenſoit les Pierres & les Métaux, de telle ſorte que ces Corps perdoient un quart de ligne dans la longueur d'un pied.

Dans la même Hiſtoire, en l'année 1688, on lit encore que Mr. *de la Hire* obſerva qu'une toiſe de fer de 8 lignes d'épaiſſeur en quarré augmenta ſa longueur en Eté, ſur celle qu'elle avoit en Hiver quand il geloit, de $\frac{2}{3}$ de ligne.

Lib. 3. Prop. 19. p. 422. Mr. *Newton* dans ſon Traité intitulé *Philoſophiæ Naturalis Principia Mathematica*, après avoir remarqué les deux Obſervations rapportées, ajoûte, *virga ferrea, pedes tres longa, tempore hyberno in Angliâ brevior eſt, quam tempore æſtivo, ſextâ parte lineæ unius, quantum ſentio.*

Toutes ces Obſervations prouvent ſeulement que la longueur des Métaux varie ſelon la differente temperature de l'air. Mr. *Picard* ſe contente de dire, qu'ils ſe ſont condenſés ſans aſſigner le degré de froid. Mrs. *de la Hire* & *Newton* diſent ſimplement avoir trouvé

vé des longueurs différentes dans de certaines mesures de fer, selon qu'il étoit Hiver ou Eté; mais aucun ne parle du degré de froid ni de chaleur, ce qu'il importe de savoir, pour réduire les mesures à une même temperature, selon les degrés de chaleur que le Thermométre marque en chaque climat.

Mr. *Desaguliers* dans sa Philosophie Expérimentale rapporte aussi diverses Observations faites avec l'Instrument inventé par Mr. *Muschenbroek*; mais tout ce qu'elles nous apprennent, c'est la rélation de la dilatation des Métaux, & non pas la mesure absolue de chacune dans un degré connu de froid ou de chaud, ce qui pourtant feroit le point desiré.

On a fait aussi plusieurs autres Observations & Instrumens de la même espéce, mais ils ont tous ce même défaut ; ainsi le seul qui nous en a donné quelques expériences comme il faut, a été Mr. *de Mairan*, qui dans l'appendix à son Mémoire sur la longueur du Pendule à secondes à *Paris*, dit que 15 ou 20 degrés de plus de chaleur que le Soleil fit monter le Thermométre *, allongerent toujours une aune de fer exposée à ses rayons de $\frac{1}{30}$, ou $\frac{1}{22}$ de ligne par chaque 3 pieds $8\frac{1}{2}$ lignes de longueur.

Nous nous serions servi de ses variations, si Mr. *Godin* n'en avoit trouvé d'autres fort différentes en diverses opérations qu'il fit à *Paris*, & dans l'Ile de *St. Domingue*; mais jugeant que celles-ci n'avoient pas encore assez d'exactitude, on fut obligé de réitérer les Observations: & comme dans tout le cours de notre Ouvrage nous agissions avec beaucoup d'union & de concert, il me communiqua son idée, afin que tous les deux nous nous y appliquassions pour vérifier son exactitude.

Voici quels furent les Instrumens que nous y employâmes.

1. La toise de fer poli de 8 ligne de large, sur $3\frac{1}{2}$ d'épaisseur laquelle nous servoit de mesure fondamentale pour la Méridienne.

2. Une demi-toise d'acier de moyenne qualité de 6 lignes de large, sur trois d'épaisseur.

3. Une demi-toise de cuivre battu de 8 lignes de large sur 3 d'épaisseur.

4. Une plaque de laiton forgé & poli, sur lequel nous avions marqué une demi-

* Le Thermométre dont parle ici Mr. *de Mairan*, de-même que celui dont nous nous servimes dans nos expériences, est construit selon les principes de Mr. *de Reaumur*, qui consistent en ce que le volume de la liqueur condensée par le froid de la congélation de l'eau ou de la neige est de 1000 parties ou mesures, & le volume de la même liqueur dilatée par la chaleur de l'eau bouillante est de 1080 des mêmes parties, chacune desquelles est exactement égale à un degré de la division du Tube.

demi-toise: elle avoit 4 pouces de large & une demi-ligne d'épaisseur.

5. Une demi-toise de laiton fondu, battu & poli, de 6 lignes de large sur 2 d'épaisseur.

6. Un tube de verre de 35 pouces, 2 lignes de diamètre extérieur & 1 de diamétre intérieur.

7. Un Pilier de pierre de taille, qui se trouvoit dans la cour d'une maison.

I. *Expérience.*

A *Quito* le 31 d'*Avril* 1740 à 9h 45′ du matin, le Thermométre de Mr. *de Reaumur* marquant à l'ombre 1013½, Mr. *Godin* marqua par deux points fixes une longueur de 36 pouces 8 lignes sur la demi-toise d'acier, & sur celle de cuivre; & ayant laissé la mesure de cette longueur à l'ombre, de-même qu'une autre d'une toise prise sur celle dont il a été parlé ci-dessus, il exposa au Soleil celle-ci avec les deux demi-toises & le Thermométre.

A midi le tems s'étant maintenu au beau sans nuages ni vent, & le Thermométre marquant 1029⅓, Mr. *Godin* compara les longueurs des régles avec celles des mesures, & trouva la toise allongée de cent parties du Micrométre de ladite mesure, dont 234⅔ valent une ligne; la demi-toise d'acier allongée de 46, des mêmes parties, & la demi-toise du cuivre allongée de 82, ce qui réduit en centiémes de ligne, comme je ferai toujours, nous aurons,

La toise de fer allongée	42⅔	pour 16 degrés que le Thermométre avoit monté.
la demi-toise d'acier	19⅔	
celle de cuivre	35	

II. Le premier de *May* a 10h 15′ du matin, le Thermométre marquant 1014⅓, je pris avec une Régle la longueur de la toise; & l'ayant laissée à l'ombre, j'exposai au Soleil la toise, & le Thermométre.

A 11h le Thermométre marquant 1026, je trouvai la toise de fer allongée de 26 parties, & le Thermométre monté de 11⅓ degrés.

Pendant le tems que dura cette expérience il y eut quelques nuages au Ciel qui empêcherent sans-doute la toise de prendre toute son extension. Ce qui n'eut pas le même effet sur le Thermométre, celui-ci étant plus sensible.

III. Le 4 de *May* à 9h 20′ du matin le Thermométre marquant 1013½ je pris avec une Régle la longueur de la toise, & avec une autre je marquai 36 pouces 8 lignes sur la demi-toise d'acier, sur celle de cuivre & sur la plaque de laiton, & laissant les Régles à l'ombre, j'exposai les Métaux au Soleil avec le Thermométre; mais je n'y mis qu'à 10h 20′ la plaque de lai-

laiton, le Thermomètre étant alors à ſa plus grande hauteur $1035\frac{1}{4}$, où il ſe maintint juſqu'à 11 .

A 11^h 20′ le Thermomètre marquant $1035\frac{1}{4}$, & le tems étant demeuré ſerein & paiſible, je trouvai

La toiſe de fer allongée	$58\frac{1}{3}$	Pour 22 degrés du Therm.
La demi-toiſe d'acier	$29\frac{1}{4}$	
celle de cuivre	$37\frac{1}{2}$	
La plaque de laiton de demi-toiſe	35	

IV. Le 1 de *Juin* à 8^h 30′ du matin le Thermomètre étant à 1012, Mr. *Godin* marqua avec un Compas 35 pouces ſur le tube de verre, ſur la demi-toiſe d'acier, & ſur celle de laiton (n. 5); ayant laiſſé le Compas à l'ombre, il expoſa au Soleil les barres & le Thermomètre.

A 10^h 50′ du matin, le Thermomètre marquant 1029, le tems ayant continué clair, avec peu de vent il trouva

Le tube de verre allongé	$5\frac{1}{4}$	Pour 17 deg. du Thermomètre.
La demi-toiſe d'acier	$19\frac{1}{3}$	
celle de laiton	$34\frac{2}{3}$	

V. Le 5 de *Mai* à 2^h 15′ après midi le Thermomètre étant à 1014, nous prîmes Mr. *Godin* & moi la longueur de la toiſe avec le Compas, & avec un autre nous marquâmes 36 pouces ſur la demi-toiſe d'acier & ſur la plaque de laiton, & ayant laiſſé les Compas à l'ombre, nous mîmes les barres & le Thermomètre dans une auge pleine de neige endurcie ou gelée, de celle qu'on apportoit tous les jours à *Quito* d'une Montagne dans le voiſinage de *Pichincha*. Nous mîmes une couche de paille au fond de l'auge, enſuite les barres & puis la neige à huit pouces de profondeur, & enfin une autre couche de paille ſur le tout. Le haut du Thermomètre étoit ſeulement dehors, le reſte ne pouvant ſe couvrir à cauſe que l'auge n'avoit aſſez de profondeur.

A 5^h 15′ nous tirâmes les métaux de l'auge, après avoir caſſé la neige qui s'étoit durcie comme la glace. Le Thermomètre marquoit 995; mais nous jugeâmes qu'il auroit marqué 994, s'il avoit pu être tout-à-fait couvert. Les métaux étoient refroidis de telle ſorte, qu'on ne pouvoit les ſoufrir dans la main: on y jetta quelques goutes d'eau chaude deſſus, leſquelles furent gelées ſur le champ. Nous trouvâmes

La toiſe condenſée	$19\frac{2}{3}$	Pour 20 deg. que le Thermomètre avoit baiſſé.
La demi-toiſe d'acier	$13\frac{2}{3}$	
Celle de cuivre	18	
La plaque de laiton	21	

Le ſoir à 5^h 30′ nous répétâmes la même opération ſur la toiſe, avec les mêmes précautions, excepté que le Thermomètre reſta toujours dans ſa

caisse; & le tout se maintint dans la même position jusqu'au lendemain à 1 heure après midi.

Le Thermométre marqua toujours 1000, aussi la Toise garda-t-elle sa même longueur après avoir perdu les $19\frac{3}{5}$ parties du jour précédent. Mais il est à croire que si on eut mis le Thermométre sans sa caisse, se trouvant alors plus près de la neige il auroit descendu quelque chose de plus.

VI. Le 7 de *Janvier* 1744, à 9^h 3′ du matin, le Thermométre étant à 1014, je marquai avec une Régle 30 pouces sur le tube de verre, & sur un des piliers de la cour de la maison où je logeois, lequel avoit 14 pouces de diamétre, & qui étoit d'une pierre fort dure, & ayant laissé la Régle à l'ombre, j'exposai le tube de verre & le Thermométre au Soleil au même-tems que cet Astre commençoit à darder ses rayons sur le pilier.

A 11^h 15′ le Thermométre marquant 1042, & le tems se trouvant paisible & serein, je trouvai

Le tube de verre allongé	$8\frac{1}{2}$	Pour 28 deg. du Thermométre.
Le pilier de la maison	$4\frac{2}{3}$	

Le pilier étoit fort chaud du côté où le Soleil donnoit; mais de l'autre il étoit aussi froid qu'au commencement de l'expérience, ce qui me fit juger que s'il avoit été échaufé également par-tout, il auroit eu une extension beaucoup plus grande.

Réduction des Expériences précédentes à une variation de dix degrés dans le Thermométre.

	Centiemes de ligne.	
I. La Toise de fer	$26\frac{2}{3}$	Effets de la plus grande chaleur, ou dilatation.
Demi-toise d'acier	$12\frac{1}{3}$	
—— cuivre	22	
II. La Toise de fer	22	
III. La Toise de fer	$26\frac{1}{2}$	
Demi-toise d'acier	$13\frac{1}{2}$	
—— cuivre	17	
Plaque de laiton	16	
IV. Le Tube de verre de 35 pouces	3	
La demi-toise d'acier	$11\frac{1}{3}$	
—— Laiton	$20\frac{2}{3}$	
V. Le Tube de verre de 30 pouces	3	
—— Pilier de la maison	$1\frac{2}{3}$	
VI. La Toise de fer	10	Effets de la moindre chaleur ou condensation.
Demi-toise d'acier	7	
—— cuivre	9	
Plaque de laiton	$10\frac{1}{3}$	

Dans

Dans la troiſiéme Expérience il a été dit que la plaque de laiton d'une demi-toiſe, ne fut expoſée au Soleil qu'une heure après les autres, qui y reſterent deux heures, au tems que le Thermométre ſe trouvoit en ſa plus grande hauteur à $1035\frac{1}{2}$, où il ſe maintint l'heure reſtante. Ainſi donc, comme le Soleil fit monter le Thermométre la premiere heure à $1035\frac{1}{2}$, ſi la ſeconde heure avec la plaque de laiton on avoit expoſé un autre Thermométre, il ſeroit monté avec le même degré de chaleur, (puisque le Soleil le maintenoit à la même hauteur ſans l'augmenter) également à $1035\frac{1}{2}$, & ainſi les 16 degrés notés pour la plaque de laiton, correſpondent également aux $1035\frac{1}{2}$ du Thermométre: ſans-doute comme la plaque de laiton ne fut miſe au Soleil qu'une heure plus tard que les autres métaux, il eſt à croire qu'elle ne prit point toute l'extenſion qu'elle auroit priſe ſi elle y avoit été expoſée du premier moment. Mais auſſi je crois qu'elle n'auroit pas pris une double extenſion, quand même elle auroit reſté le double de tems au Soleil, parce que les métaux ne ſont ſuſceptibles, à chaque degré limité de chaleur, que d'un degré déterminé de dilatation qu'ils n'excédent point, quoiqu'ils demeurent expoſés plus long-tems à cette chaleur qu'il n'eſt néceſſaire pour leur donner cette dilatation; cependant ils ne laiſſent pas de ſe dilater avec moins de force au commencement de leur extenſion qu'à la fin, & de cette maniere l'extenſion de la demi-toiſe de laiton, ſera plus grande que 16, & moindre que 32. C'eſt pourquoi en prenant le terme moyen 24 on ne ſera pas loin de la vérité.

La ſeconde expérience comme on le voit clairement, fut défectueuſe, à cauſe des nuages qui interrompirent l'obſervation.

Dans la premiere, troiſiéme & quatriéme expériences les variations du fer s'accordent fort bien, ce qui fait voir que les métaux varient à proportion des degrés de chaleur du Thermométre, du-moins ceux qu'on a éprouvés. Au-contraire la premiere & la troiſiéme expérience doivent donner des quantités différentes; & dans cette ſuppoſition, les quantités aſſignées pour 10 degrés ſont certaines: or, en prenant un milieu, on peut dire que depuis le degré moyen du Thermométre 1013, juſqu'à un plus grand degré de chaleur que marquoit le Thermométre, les barres des métaux dont nous venons de parler, ſe dilatent par chaque 10 degrés, des quantités marquées dans la table ſuivante

La Toiſe de fer	$26\frac{1}{2}$
La moitié de la même	$13\frac{1}{4}$
Demi-toiſe d'acier	$12\frac{1}{3}$
—— de Cuivre	$19\frac{1}{4}$
Plaque de laiton	24

La demi-toise en Barre de laiton	20
Verre	3 $\frac{1}{4}$
Pierre de taille	2

La cinquiéme expérience ne s'accorde point avec les autres; ce qui paroît contraire à ce que nous avons dit ci-dessus, que les variations doivent être proportionnées aux degrés de chaleur ou de froid du Thermométre; mais il faut remarquer qu'il semble que les métaux ayent plus de facilité à se dilater qu'à se condenser, & que par conséquent, en prenant un milieu entre les expériences faites sur la dilation & la condensation il ne faut pas confondre ces deux choses ensemble; mais il faut assigner un terme moyen tel que 1013 ou 1012 dans le Thermométre de Mr. *de Reaumur*, & établir une table comme la précédente pour les dilatations ou augmentations de chaleur depuis ledit terme; & une autre, comme celle de la cinquiéme expérience, pour les condensations ou diminutions de chaleur, qui sont la même chose que l'augmentation du froid.

Il faut remarquer que dans ces sortes d'expériences les métaux se doivent dilater, ou comprimer, selon leur épaisseur: une barre fort épaisse a besoin de plus de tems pour être pénétrée du froid ou du chaud, que celle qui est mince, ce qui me fait conjecturer qu'une pierre doit se dilater beaucoup plus que ce qu'on voit dans la table ci-dessus. Le Pilier sur lequel on fit l'expérience ne put être pénétré au-delà d'un ou deux pouces dans le peu de tems que le Soleil lança ses rayons dessus; & il est probable que les particules internes & froides des pierres & des métaux empêchent les externes de prendre toute leur extension.

On pourroit étendre ces expériences beaucoup plus loin, en employant des métaux & autres matieres, en barres de mêmes dimensions, & après cela en d'autres d'une double ou triple grosseur, & aussi en y employant encore de plus ou moins battues & solides, puisque dans l'un & l'autre cas on trouvera toujours de la différence; ce que je laisse aux recherches des Curieux qui voudroient s'y appliquer, pendant que nous croyons que les expériences mentionnées ci-devant suffiront pour notre sujet, puisque nous prétendons seulement savoir les variations de la toise avec laquelle nous fîmes nos observations, pour en réduire les mesures dans une température assignée.

Il paroît que le verre est le moins susceptible de cette altération. C'est pourquoi on fera bien de s'en servir pour les étalons, ou mesures publiques, qui en seront par là-même plus justes, bien entendu cependant qu'elles ne demandent pas autant d'exactitude & de justesse que les nôtres; car

dans

dans celles de cette derniere espéce, il sera toujours besoin d'observer le Thermométre pour noter le degré de chaleur qu'il marquera, comme le fit Mr. *Godin* à *Paris*, quand il marqua la toise dont nous nous servîmes, le Thermométre de Mr. *de Reaumur* étant alors à 1013, qui est notre degré moyen, auquel nous réduirons les mesures, afin qu'elles s'accordent avec la toise du Châtelet de *Paris*, qui est celle qui est exposée pour le Public.

Les observations & les remarques que nous avons notées, ne sont avec tout cela utiles qu'à ceux qui se servent de la toise de *Paris* dans leurs mesures, & même qu'après avoir pris à cet égard les mêmes précautions que Mr. *Godin*; ce que peu de gens sont disposés à pratiquer, surtout en *Espagne*, où ces sortes de délicatesses ont paru jusqu'ici excessives. Ainsi avant mon départ de *Quito* je tâchai d'apporter avec moi un double de la toise de Mr. *Godin*, qui nous servit dans toutes nos mesures, la prenant sur une barre de fer, & mettant pour termes deux points fort délicats au tems que le Thermométre marquoit 1013. Outre cela à mon retour à *Madrid* je comparai ma toise, avec la Vare (ou aune) que le Conseil Royal de *Castille* a prescrit pour servir d'étalon, qui n'est autre chose qu'une barre de fer, terminée par deux dents qui s'élévent perpendiculairement sur elles, lesquelles contiennent la Vare de *Castille*, dont nous nous servîmes journellement. Je fis aussi cet examen pendant que le Thermométre marquoit 1013 & trouvai que cette Vare contenoit 30 pouces & 11 lignes de ma toise: d'où je conclus que le Pied de Roi de *Paris*, sixiéme partie d'une toise, est à la Vare de *Castille* comme 144 à 371; ce qui peut nous servir à réduire les mesures que nous fîmes avec la toise en Vares de *Castille*; & pour que gardant une Vare bien terminée, nous puissions nous en servir comme de la toise en *France*.

LIVRE CINQUIEME.

Expériences faites avec le Baromètre ſimple, desquelles on déduit la Loi de la dilatation de l'Air, & la méthode de trouver la hauteur des Montagnes.

CHAPITRE PREMIER.

Expériences faites dans le cours de notre Voyage.

DE toutes les obſervations & expériences Phyſiques que nous avions réſolu de faire, celles du Baromètre ſimple n'ont pas été les moins importantes. Ce Baromètre eſt auſſi appellé *Tube de Toricelli*, parce que ce fut ce Philoſophe qui le perfectionna en 1643, ſur les lumieres qui lui en avoient été communiquées par ſon Maître le fameux *Galilée*.

Fig. 3. Plan. XL. Cet Inſtrument eſt compoſé d'un tube de verre de deux à trois lignes de diamétre extérieur & d'une à deux d'intérieur, ſur 30 à 36 pouces, du pied de *Paris*, de long, bien fermé ou ſcellé hermétiquement par un bout, & ouvert de l'autre. Il a ſervi à donner les premieres idées de la principale propriété de l'air, qui eſt d'être peſant. Car ſi l'on remplit le tube de mercure, que l'on bouche avec le doigt l'extrémité ouverte, & qu'on la plonge dans un vaſe plein de mercure, le tube ne ſe vuidera point entiérement, lorsqu'on retirera le doigt; mais le mercure y reſtera à 28 pouce ou environ de hauteur au-deſſus du niveau du vaſe.

Ce que les Phyſiciens ont attribué avec beaucoup de raiſon à la gravité ou peſanteur de l'air, qui peſant ſur le mercure du vaſe, contrebalance le mercure qui eſt élevé dans le tube. Je ne m'arrêterai pas à prouver cette opinion; car la gravité de l'air ayant été déjà démontrée plus ſolidement * par d'autres expériences, il ne paroît pas poſſible d'en douter, & de s'écarter d'un ſentiment que tous les Philoſophes modernes regardent aujourd'hui comme une vérité décidée.

La hauteur du mercure dans le Baromètre doit donc être proportionnelle à la gravité ou preſſion operée ſur le mercure dans le vaſe, par une colonne

* Mém. de l'Acad. des Sc. an. 1687. Leç. de Phyſiq. Expér. par l'Abbé Nolet. T. III. p. 188. Tranſact. Phil. de la Soc. Roy. de *Londres* N. 305.

ne d'air dont le diamètre eſt égal à celui du vaſe, & qui s'élève juſqu'au plus haut de l'atmoſphere: or cette preſſion étant égale à la force avec laquelle l'air qui environne le vaſe fait effort, en vertu de ſon élaſticité, pour ſe dilater, parce que ſelon la troiſiéme loi du mouvement l'action & la réaction doivent être égales, la hauteur du mercure dans le Baromètre doit auſſi être proportionnelle à la force avec laquelle l'air qui environne la taſſe, en vertu de ſon élaſticité, fait effort pour ſe dilater.

Il ſuit de-là que les hauteurs du mercure dans le Baromètre ſeront plus grandes dans les vallées & les autres lieux bas, que ſur les Montagnes & éminences, parce que dans les premiers la colonne d'air qui péſe ſur le mercure dans la taſſe, eſt plus haute que dans le ſecond cas; & que ces hauteurs du mercure doivent conſerver un certain rapport avec les hauteurs des lieux où ſe font les expériences; par conſéquent celles-ci peuvent nous faire connoître celles-là, & de même, les hauteurs du mercure dans le Baromètre nous peuvent faire connoître les hauteurs des lieux où ſe font les expériences.

Il s'enſuit auſſi que les mêmes hauteurs du mercure doivent être altérées par le plus ou le moins d'élaſticité de l'air; or, celles-ci augmentant ou diminuant par le plus ou le moins de chaleur qui régne dans l'atmoſphere, comme il eſt démontré par diverſes expériences, il ſuit que dans un même lieu la hauteur du mercure du Baromètre doit varier à proportion que varie le degré de chaleur ou de froid.

Divers autres accidens peuvent également altérer la hauteur du mercure dans le Baromètre dans un même lieu; telles ſont les matieres hétérogénes répandues dans l'atmoſphere, qui changent ſa peſanteur ſuivant quelles y ſont en plus ou moins grande quantité; les différens vents qui régnent; les différentes qualités de mercure, ſelon qu'il eſt plus ou moins purgé, & quantité d'autres cauſes qui ſe trouvent détaillées dans pluſieurs Auteurs.

Ce que nous en avons dit ſuffit pour faire voir que nous n'ignorons pas les qualités que doivent avoir les obſervations, & à quelles altérations elles ſont ſujettes; & nous n'en avons parlé, qu'afin que le Lecteur puiſſe juger de l'exactitude de nos expériences.

Ces expériences furent entrepriſes dans la vue d'examiner deux queſtions qui partageoient alors un grand nombre de Philoſophes, & qu'il étoit difficile de décider à moins de faire voyage comme le nôtre. Il s'agiſſoit de ſavoir, ſi le mercure ſe maintenoit, dans la Zone torride, au niveau de la Mer, plus bas que dans les Pays du Nord, comme le croyoient pluſieurs Phyſiciens.

L'au-

L'autre queſtion étoit, ſi les différences de hauteur du mercure, qui ſe trouvent dans un même lieu & qui proviennent des cauſes ſusdites, étoient moins conſidérables dans cette même Zone qu'en *Europe*.

Car dans le premier cas, on concluroit que l'atmoſphere auroit moins de peſanteur dans la Zone torride que dans la tempérée. Dans le ſecond, que les différences ou altérations de ce poids ſeroient moins ſenſibles dans cette Zone-là que dans celle-ci.

Mr. *Godin* avant ſon arrivée à la *Martinique*, avoit tâché de faire ces expériences à bord du Vaiſſeau qui le portoit en *Amérique*; mais ſoit faute de commodité, ſoit par l'agitation continuelle du Navire, il ne put venir à bout de ſon deſſein.

Pendant ſon ſéjour à la *Martinique* & à *St. Domingue* il en fit quelques-unes ſur la *Montagne-Pelée*, & au *Petit Goave*, qu'il voulut bien me communiquer à ſon arrivée à *Carthagéne*. Nous parlâmes de les répéter ſur le Mont de *la Popa*; mais le mercure que le Facteur *Anglois* nous avoit donné pour cet effet étoit mal purifié & fort mêlé, deſorte que nous ne pûmes rien faire de paſſable.

A *Portobélo* & à *Chagres* nous répétâmes quelques-unes de ces expériences au bord de la Mer ainſi qu'à *Panama*, pour nous aſſurer de ces hauteurs, & examiner ſi nous pourrions diſtinguer quelque différence dans l'élevation des deux Mers, comme l'aſſuroient fort les gens du Pays, quoique ſans fondement.

Nous continuâmes les mêmes expériences à *Manta*, *Guayaquil*, jusques à *Quito*, dont les environs nous parurent plus propres qu'aucun lieu du Monde pour ces obſervations; car c'eſt ſur des Montagnes auſſi élevées que celles qu'on y trouve, que ſe découvrent beaucoup plus facilement les erreurs du Barométre.

Outre les motifs allégués ci-deſſus, qui nous obligeoient à entreprendre les obſervations du Barométre, nous en avions encore un particulier, qui fut qu'à cauſe des diſpoſitions des Montagnes & des Bois dans le Royaume de *Quito*, il nous fut très-difficile & pénible de lier les triangles de la Méridienne avec la Mer, pour conclure par-là la hauteur des Montagnes au-deſſus de ſa ſuperficie, & réduire la meſure de la Méridienne à la hauteur ou niveau de la Mer, comme nous le ferons au Livre VII: ainſi nous réſolûmes de déduire cette hauteur par le Barométre. Ce n'eſt pas que cette méthode ſoit la plus exacte; mais comme l'erreur qu'elle peut occaſionner ne pouvoit être que très-légere, nous nous déterminâmes à nous en ſervir, comme la ſeule par où nous puſſions ſurmonter

ter les difficultés du terrain, qui rendoient toute autre méthode impraticable.

Au reſte voici quelques-unes des expériences qui me furent communiquées par Mr. *Godin*.

Expériences du Baromètre ſimple faites à St. Louis *& au* Petit-Goave *dans l'Ile de* St. Domingue.

			p	l	p *
1735 *Juillet*	1	Au Fort-Royal 10 toiſes au-deſſus de la Mer	27	02	03
	13	*St. Louis* 1 toiſe au-deſſus de la Mer		09	02 $\frac{1}{2}$
		247 $\frac{1}{2}$ toiſes plus haut	26	03	01 $\frac{1}{2}$
	15	1 toiſe au-deſſus de la Mer	27	09	05 $\frac{1}{2}$
Août	24	Au *Petit-Goave* 550 toiſes au-deſſus de la Mer	24	11	10
	25	Au même lieu			06
		463 $\frac{1}{2}$ toiſes au-deſſus de la Mer	25	04	10
		339 $\frac{1}{2}$	26	00	04
		3 $\frac{1}{2}$	28	00	00
	30	Au même Lieu	27	11	06

Dans les Expériences que Mr. *Godin* fit à la *Martinique* il trouva le mercure beaucoup plus bas près des bords de la Mer. Les obſervations ſuivantes ont été faites conjointement avec *D. Antoine de Ulloa* dans notre voyage.

Expériences du Baromètre ſimple faites à Portobélo, Panama, *& au Royaume de* Quito.

			p.	l.	p.
1735 *Déc.*	7	A *Portobélo* 1 toiſe au-deſſus de la Mer	27	11	07
	22	A la Douane de *Chagres* au bord de la Mer		11	07
	23	Sur la Riviere de *Chagres* au-deſſus de la Mer		11	05
	28	Sur le bord de la Riviere de *Cruzes*		09	00
1736 *Janv.*	4	A *Panama* 1 toiſe au-deſſus de la Mer		11	07
		Au haut de la Montagne appellée *Cerro del Ancon*		04	07
Mars	10	A *Manta* au bord de la Mer		11	06
Avril		A *Guayaquil* 2 toiſes au-deſſus de la Riviere		10	00
May	16	A *Tarigagua* ſur le chemin de la *Bodega* de *Babahoyoa Guaranda*	25	00	01
					17 A

* La premiere Colonne contient les pouces, la ſeconde les lignes, & la troiſiéme les 12 points de ligne, ou points du pied de Roi de *Paris*, où le mercure ſe maintint dans le Baromètre ſimple.

	17 A *Guamac-Cruz* ſur le même chemin	22	01	02
	A *Quito* la moyenne hauteur de toutes les obſervations de Mr. *Godin*	20	01	00
Nov.	17 A *Caraburu*, extrémité ſeptentrionale de la Baſe meſurée dans la plaine de *Taruqui*	21	03	03
	13 A *Oyambaro*, extrémité Méridionale de la même Baſe	20	07	09
Sept.	26 Au Village de *Taruqui*		08	10

Les expériences ſuivantes furent faites par Mr. *Godin* & moi avec une autre précaution; car comme il eſt difficile de juger dans la taſſe ou vaſe où eſt le Baromètre, quand la ligne Zéro de la diviſion dans le Baromètre eſt au niveau avec le mercure, parce que celui-ci fait une ligne courbe en touchant l'inſtrument; Mr. *Godin* mit une demi-dame ſur le mercure & contre l'inſtrument, laquelle marquoit la diviſion avec beaucoup plus d'exactitude. Mais à-cauſe de cette courbe il y eut une différence de $1\frac{1}{2}$ ligne entre les obſervations faites avec la demi-dame & les autres, laquelle étant ajoûtée pour que ces expériences correſpondent avec les précédentes, on aura

		p	*l*	*p*
1737 *Août*	21 A *Caraburu*	21	03	03
	25 A *Oyambaro*	20	07	09
	31 A *Pambamarca* une toiſe plus bas que le ſignal que nous avions mis ſur cette Montagne, pour la meſure de la Méridienne.	17	03	04
Sept.	7 Au ſignal de *Tanlagua*	18	09	09
	A la Hacienda de *Tanlagua*	20	11	02
1738 *Octob.*	A *Riobamba* moyenne entre toutes les expériences.	19	01	03
1739 *Mars*	A *Alauſi* moyenne entre toutes les expériences	21	01	03
Avril	Au ſignal de *Chuſay* la même moyenne	17	10	00
Septemb.	A *Cuenca* le même moyenne	20	07	06

Don Antonio de Ulloa *fit avec* M. M. Bouguer & de la Condamine *les expériences ſuivantes.*

		p	*l*	*p*
1737 *Août*	16 Au ſommet de la Montagne de *Pichincha*	15	11	00
Sept.	A *Quito*	20	00	06
Déc.	23 A *Oyambaro*		07	06

1738

1738	*Janv.*	24	A *Caraburu*	21	03 03
	Février	3	A *Pambamarca*	17	03 10
	Mars	26	A *Pucaguicu* au pied de la neige de la Montagne de *Cotopaxi*	16	05 04
	Juillet	16	Au *Corazon* huit toises plus bas que le signal	16	09 05
	May	2	A *Sinaſaguan*	16	02 09
		16	A *Cannar*	19	05 00

Les différences des hauteurs du mercure dans le Baromètre d'un jour à l'autre dans un même lieu, en différens tems, furent obſervées conformément à la Table ſuivante.

Au *Petit-Goave*	$2\frac{1}{2}$ Lignes
Guayaquil	$1\frac{1}{4}$
Quito	1
Riobamba	$\frac{17}{32}$
Alauſi	$1\frac{1}{16}$
Chuſay	$\frac{7}{8}$

On voit dans cette Table, que plus les lieux où l'on faiſoit les expériences étoient élevés, moins les différences étoient ſenſibles, *Alauſi* étant plus haut que *Guayaquil*, *Quito* plus haut qu'*Alauſi*, & *Riobamba* & *Chuſay* plus élevés que *Quito*, & conſéquemment que les mêmes différences ſont beaucoup moindres ſous la Zone torride qu'en *Europe*, vu qu'on a trouvé ordinairement cette différence à *Paris* de deux pouces, & davantage. D'où il ſuit que l'altération de la peſanteur de l'atmoſphere eſt moins conſidérable près de l'Equateur que ſous de plus grandes Latitudes, & encore moins ſur les hauteurs que dans les vallons & autres lieux profonds. Il ſuit auſſi que les expériences du Baromètre près de l'Equateur & du rivage de la Mer, ſe peuvent faire avec exactitude & à une ligne & $\frac{1}{4}$ près de différence, & à la Latitude du *Petit-Goave* à $2\frac{1}{2}$ lignes près. Ce qui prouve que les hauteurs des Montagnes & collines trouvées par ce moyen, ne ſont ſuſceptibles d'aucune erreur que de celle qui peut provenir de ces légeres différences. Et ayant dit qu'ils ſont moins ſenſibles près de l'Equateur qu'en de plus grandes Latitudes, les hauteurs des Montagnes s'obtiendront plus facilement près de l'Equateur qu'en des plus grandes Latitudes.

La plupart des expériences faites ſur le rivage de la Mer, font voir que le mercure ſe ſoutient à 27 pouces $11\frac{1}{2}$ lignes, & c'eſt ſur cela que nous devons nous régler: car quoique celles qui ont été faites à *St. Louïs*

lui en donnent beaucoup moins, il eſt probable que cela procéde de la mauvaiſe qualité du mercure qu'on y a employé, ou parce que l'expérience a été mal faite; vu que celles du *Petit-Goave*, de *Portobélo*, *Chagres*, *Panama* & *Manta* conviennent toutes dans le nombre rapporté ci-deſſus à quelque légere différence près; & comme ſuivant la plupart des obſervations faites en *Europe* le mercure s'y ſoutient à 28 pouces, nous avons lieu de croire que ſur le bord de la Mer tant en *Europe* qu'en *Amérique*, il ſe maintient à la même hauteur. Si quelques perſonnes ont fait des expériences contraires, c'eſt vraiſemblablement que leurs Barométres n'avoient pas les mêmes diviſions que les nôtres, ce qui eſt d'autant plus vraiſemblable que quelque attention qu'on rapporte dans la conſtruction de ces Inſtrumens, jamais les diviſions faites par différentes perſonnes ne conviendront entr'elles, à moins qu'elles n'ayent de concert égard aux réflexions que nous avons faites dans le Livre précédent. D'ailleurs pluſieurs font ces ſortes d'expériences ſans examiner auparavant les diviſions que l'Ouvrier a faites à l'inſtrument, qui rarement ſe trouvent exactes.

Concluons de-là que l'atmoſphere péſe également en *Europe* comme en *Amérique;* & que le doute où l'on étoit à *Portobélo* & à *Panama*, ſi les Mers du Sud & du Nord étoient à la même hauteur, n'étoit point fondé ſur les expériences, ni ſur les régles de la Statique.

CHAPITRE II.

Sur la régle de la Dilatation de l'Air.

ON trouve dans les *Mémoires de l'Académie Royale des Sciences* diverſes expériences faites par Mr. *Mariotte*, qui font conclure que l'air en *France* ſe dilate en raiſon inverſe des poids qui le compriment, ce qui eſt auſſi l'opinion de Mr. *Boyle* en *Angleterre;* & quoique la ſeule ſuppoſition que l'air eſt compoſé de globules parfaitement élaſtiques, & infiniment petits, ſuffiroit pour faire admettre généralement cette régle, quelques expériences qui ont été faites ſous la Zone torride la confirment encore davantage.

M. *Godin* & moi nous trouvant le 31 d'Août 1737 ſur la Montagne de *Bambamarca* avec un Barométre ſimple dont le tube avoit exactement 31 pouces de long, nous nous aviſâmes de le remplir de mercure à diverſes repriſes, en y laiſſant ſeulement un peu de vuide ou d'air groſſier. Et fermant bien avec le doigt l'ouverture, nous le tournâmes doucement dans une taſſe, ou verre à demi rempli de mercure, nous marquâmes la hauteur où il reſtoit dans le Barométre.

Ob-

Observations.

Expériences.	Hauteur de l'air groſſier qu'on laiſſa dans le tube.		Profondeur du tube dans le mercure de la Taſſe.		Hauteur où ſe maintint le Mercure dans le Baromètre.	
	pouces.	*lignes.*	*pouces.*	*lignes.*	*pouces.*	*lignes.*
1	00	00			17	03 $\frac{1}{2}$
2	05	10 $\frac{3}{4}$	00	07	12	01 $\frac{1}{2}$
3	10	04	00	07	09	01 $\frac{1}{2}$
4	15	07	00	09 $\frac{3}{4}$	06	05 $\frac{1}{2}$

Pour voir ſi ces expériences s'accordent avec la régle aſſignée par Mr. *Mariotte*, il faut faire attention que l'air groſſier laiſſé dans le tube, dès qu'on tournoit celui-ci, en venoit occuper la partie ſupérieure, & qu'une partie du mercure ſe vuidant, l'air ſe dilatoit dans tout l'eſpace qu'il avoit occupé. Suivant *Mr. Mariotte* il faut que le lieu que cet air occupoit dans ſon premier état, ſoit à celui qu'il occupoit s'étant dilaté, comme le poids qui le comprimoit en cette derniere occaſion eſt au poids qui le comprimoit dans la premiere. Le poids qui comprimoit l'air dans la premiere, étoit le poids de toute l'atmoſphere, qui eſt égal au poids du mercure qui reſte dans le Barométre quand on fait l'expérience ſans laiſſer aucun air groſſier dans le tube, & qui dans ce cas eſt égal à 17 pouces 03 $\frac{1}{2}$ lignes: & le poids qui le comprimoit dans le ſecond cas, étoit la même colonne de mercure diminuée de celle qui reſtoit ſuſpendue dans le Barométre, quand l'expérience fut faite y laiſſant l'air groſſier. Et pour cette raiſon il eſt certain, que la preſſion de l'air dilaté, avec celui que faiſoit le mercure ſuſpendu dans le tube quand l'expérience ſe faiſoit, doit être égale à la preſſion ou poids de toute l'atmoſphere.

Ces réflexions nous conduiſent à la méthode de calculer la hauteur où doit reſter le mercure dans le Barométre, en ſuppoſant la quantité d'air groſſier qu'on laiſſe dans le tube & la régle de Mr. *Mariotte;* & pour examiner ſi elle convient avec les expériences, je n'ai qu'à en faire le calcul, & à confronter les hauteurs que ce Savant a données, avec celles de notre quatriéme colonne; leſquelles étant les mêmes, ladite régle ſera ſuffiſamment prouvée. Soient donc,

l = à la longueur du tube, qui reſtoit hors du mercure de la taſſe, quand on faiſoit l'expérience.

a = à la quantité d'air groſſier laiſſé.

f = à la force totale qui comprime l'air, avec le poids de tout l'Atmoſphere.

x = à la hauteur où le mercure reſte ſuſpendu.

$y =$ à l'espace qu'occupoit l'air étant dilaté.

Cela posé, il suit de ce qui a été dit auparavant, que

$x + y = l$

$f =$ à 17 pouces $02\frac{1}{7}$ lignes.

$f - x =$ à la force qui comprimoit l'air dilaté.

Suivant Mr. *Mariotte* il doit y avoir $y : a = f : f - x$: donc $fy - xy = af$: outre cela, par ce qui a été remarqué $x + y = l$: donc $x = l - y$.

Si l'on substitue cette valeur de x dans la premiere équation, elle donnera $y^2 + fy - ly = af$; qui supposant $l - f = b$ se réduira à $y^2 - by = af$; d'où se déduit $y = \frac{1}{2}b \pm (af + \frac{1}{4}b^2)^{\frac{1}{2}}$. Si l'on substitue en même tems cette valeur de y dans l'équation, $x = l - y$, on aura $x = l - \frac{1}{2}b \pm (af + \frac{1}{4}b^2)^{\frac{1}{2}}$, qui est la formule pour trouver les hauteurs où doit rester le mercure selon Mr. *Mariotte*.

Dans la seconde expérience il y a

$l = 31$ pouces moins 7 lignes	$= 30$	05
a	$= 05$	$10\frac{2}{3}$
f	$= 17$	$03\frac{1}{3}$
b	$= 13$	$01\frac{2}{3}$
$\frac{1}{2}b$	$= 06$	$06\frac{5}{6}$
$\frac{1}{4}b^2$	$= 43$	$02-$
af	$= 101$	$09-$
$(af + \frac{1}{4}b^2)^{\frac{1}{2}}$	$= 12$	00
$\frac{1}{2}b + (af + \frac{1}{4}b^2)^{\frac{1}{2}}$	$= 18$	$06\frac{5}{6} = y$; donc
x	$= 11$	$10\frac{1}{6}$, moindre de $3\frac{1}{3}$

lignes que dans l'expérience. On déduira de la même maniere les valeurs de x dans les expériences troisiéme & quatriéme, qui sont

	Expériences.	Suivant Mr. *Mariotte.* pouces.	lignes.	Suivant les Expériences pouces.	lignes.	Différences. lignes.
Valeurs de x..	2	11	$10\frac{1}{3}$	12	$01\frac{1}{3}$	$3\frac{1}{3}$
	3	08	$11\frac{1}{2}$	09	$01\frac{1}{2}$	2
	4	06	$00\frac{3}{4}$	06	$05\frac{1}{4}$	$4\frac{1}{2}$

La quatriéme colonne contient les différences qui se trouvent entre les expériences, & ce qui se conclud par la régle de Mr. *Mariotte;* mais telles qu'on les voit, elles sont beaucoup moindres par celle qu'on doit attendre dans la pratique; car pour peu que le tuyau de verre soit plus étroit vers l'extrémité ouverte, il arrivera que le mercure restera plus haut dans les

les expériences que ladite régle ne le donne, comme nous l'avons expérimenté nous-mêmes. A quoi ſi l'on ajoûte les inégalités intérieures du même tuyau, les matieres hétérogénes qui ſe répandent dans l'air, qui ſont autant de choſes inévitables dans la pratique, comment ne nous attendrions-nous pas à des différences conſidérables? Il faut donc convenir que les expériences ſont conformes à la théorie, & que l'air ſe dilate dans la Zone torride également que dans la tempérée en raiſon inverſe des poids qui le compriment.

Cela une fois établi, les dilatations de l'air, dans les diverſes hauteurs de l'atmoſphere, peuvent être exprimées comme l'a fait Mr. *Halley*, par les ordonnées d'une hyberbole entre ſes aſymptotes, qui ſont en raiſon inverſe des abſciſſes correſpondantes, lesquelles en ce cas repréſenteront les différens poids de l'atmoſphere, ou les différentes hauteurs du mercure dans le Barométre; car étant Trans. Phil N. 181 an. 1686.

a = à une hauteur du mercure dans le Barométre

b = à la dilatation de l'air dans le lieu où le mercure s'eſt maintenu à cette hauteur.

x = à une autre hauteur du mercure dans le Barométre.

z = à la dilatation de l'air qui y correſpond; nous aurons, ſuivant *Mr. Mariotte* $a : x = z : b$, & cette équation d'une hyperbole entre ſes aſymptotes $xz = ab$.

Si l'on décrit enſuite une hyperbole $CEFL$ entre ſes aſymptotes GA, AB, & qu'on prenne de A comme origine vers B les abſciſſes x égales aux hauteurs du mercure dans le Barométre; ſes ordonnées correſpondantes BC, DE, KF égales à celles de y, repréſenteront les diverſes dilatations de l'air dans les endroits de l'atmoſphere où le mercure ſe ſoutiendra aux hauteurs précédentes; & comme quand la hauteur du mercure dans le Barométre eſt $x = o$, ſon ordonnée correſpondante eſt $y = \infty$, il ſuit que l'air doit ſe dilater ſelon cette régle à l'infini. Et au-contraire pour qu'il ſoit $y = o$, il faut que $x = \infty$, il ſuit auſſi que pour que l'air ſe comprime à l'infini, il faut une hauteur infinie du mercure, ou, ce qui eſt le même, un poids infini. Pl. XL. Fig. 3.

Quelques Auteurs prétendent que cette régle ne peut s'étendre juſques à ces degrés extrêmes, parce qu'on ne peut concevoir, & qu'on ne connoît aucun corps élaſtique qui ſe comprime à l'infini: mais je ne m'amuſerai pas à défendre l'application générale de cette régle, vu qu'il ſemble que ce n'eſt qu'une pure ſpéculation: ceux qui voudront ſe charger de ce ſoin, feront bien de voir ce qu'en dit *Mr. Criſtian Wolff* dans ſon *Aréométrie* § 76.

Coro-

Corollaire. Les denſités de l'air étant en raiſon inverſe des dilatations, elles ſeront comme les poids qui le compriment, ou comme les hauteurs du mercure dans le Barométre: or nous avons dit à la page 95, que ces hauteurs ſont auſſi comme les forces élaſtiques, d'où il ſuit que les hauteurs du mercure, les denſités, & les forces élaſtiques de l'air ſeront toujours entre elles dans une même raiſon directe: par conſéquent tout ce qui a été dit & qui ſe dira des hauteurs du mercure dans le Barométre, ſe peut entendre également des denſités, & des forces élaſtiques de l'air; c'eſt-à-dire, que dans l'hyperbole $CEFL$, les abſciſſes x peuvent repréſenter indifféremment les hauteurs du mercure dans le Barométre, les denſités, ou les forces élaſtiques de l'air, les ordonnées correſpondantes Y, en repréſentant les dilatations.

M. Bouguer, dans ſon Eſſai ſur la gradation de la lumiére pag. 153. ſe fondant ſur le même principe que *Mr. Mariotte*, trouve que les dilatations de l'air aux diverſes hauteurs de l'atmoſphere ſe peuvent exprimer par les ordonnées de la Courbe Logarithmique, les abciſſes correſpondantes repréſentant les mêmes hauteurs de l'atmoſphere; mais comme c'eſt la même choſe que de les repréſenter par l'hyperbole, quant au but que nous nous propoſons je me contente d'indiquer cette ſeconde maniere de les exprimer.

CHAPITRE III.

De la maniere de trouver la hauteur des Montagnes & Collines par les expériences du Barométre.

ON ſuppoſe que la hauteur de l'atmoſphere eſt diviſée en diverſes couches, que les *Latins* nomment *Strata*, infiniment petites, chacune desquelles a un poids égal, ou, ce qui revient au même, une égale force élaſtique; & ſelon ce qui a été dit dans le Corollaire précédent ſes hauteurs ou dilatations ſeront en raiſon inverſe de ces forces, ou des hauteurs du mercure dans le Barométre: c'eſt-à dire, que ſi la premiere couche à la ſuperficie de la Mer, où le mercure ſe ſoutient à 28 pouces, eſt d'un pouce de haut, égale à l'ordonnée BC, la couche où le mercure ſe ſoutient à 14 pouces, ſera de deux pouces de haut, égale à l'ordonnée DE, & ainſi du reſte; avançant de ſorte que la derniere parviendra de ſoi-même à être infinie.

Ainſi



Fig. 2.

Fig. 4.

Fig. 5.

Fig. 1.

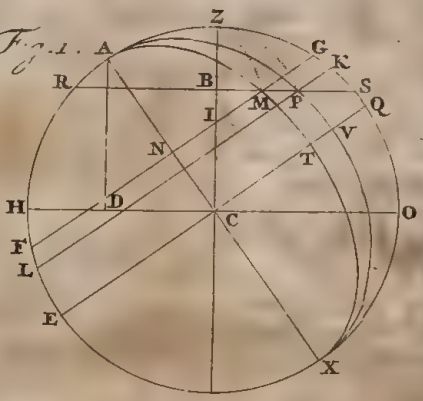

Fig. 2.

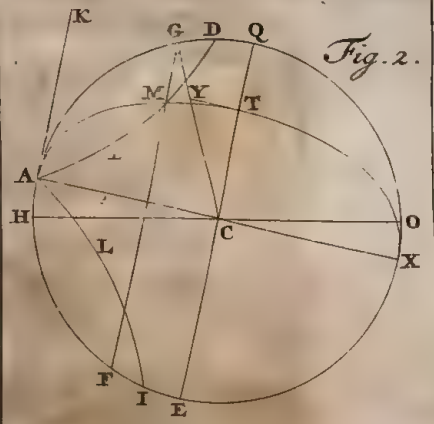

Fig. 3.

Fig. 4.



Fig. 5.

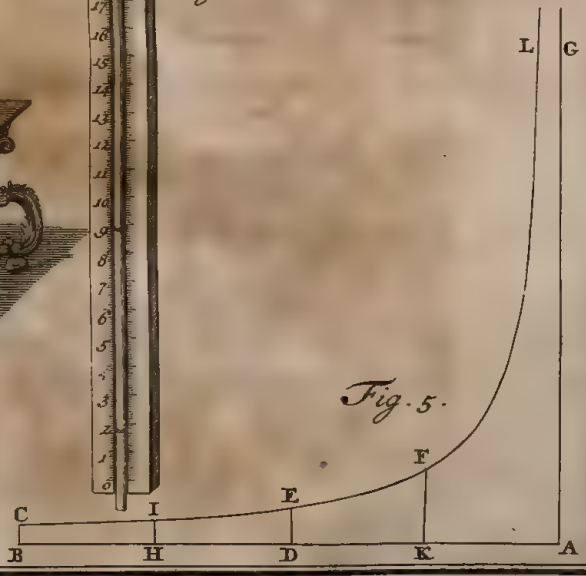

Ainſi la ſomme de toutes les hauteurs des couches, ou des ordonnées contenues entre deux points inégalement diſtans de la ſuperficie de la Mer, ſera la raiſon de l'élevation d'un point ſur l'autre; c'eſt-à-dire, que l'aire comme $BCED$, contenue entre les ordonnées BC, DE, exprimera la raiſon des éminences des points où le mercure ſe ſoutenoit aux hauteurs AB, AD.

Apres cela, ſi l'on a quatre expériences du Baromètre priſes à différentes hauteurs, à la premiere deſquelles, par exemple, le mercure reſte à la hauteur AB, à la ſeconde à AH, à la troiſiéme à AD, & à la quatriéme à AK, la hauteur de la ſeconde ſtation ſur la premiere ſera à la hauteur de la quatriéme ſur la troiſiéme comme l'aire $BCIH$ à l'aire $DEFK$: & de-même la hauteur de la ſeconde ſtation ſur la premiere, ſera à la hauteur de la troiſiéme ſur la premiere comme l'aire $BCIH$, à l'aire $BCED$, &c.

Après cela, par le moyen de la quadrature des eſpaces hyperboliques entre les aſymptotes, nous pouvons trouver la raiſon entre les hauteurs, ou montagnes, où l'on a fait les expériences du Baromètre; & pour cela il faut ſe ſervir des ſuites infinies, dont les opérations ſont un peu longues; mais en faiſant attention à ce qui eſt connu de tous les Géométres, & qu'il n'eſt pas néceſſaire de démontrer ici, ſavoir que lesdits eſpaces ſont les Logarithmes des raiſons des mêmes hauteurs où le mercure s'arrête dans le Baromètre, il eſt aiſé de trouver la méthode de déduire la raiſon des diverſes Montagnes, où ſe firent lesdites expériences, laquelle nous ſera donnée par toute table de Logarithme. Soient donc

$a =$ à la hauteur du mercure dans le Baromètre au premier endroit, ou ſtation
$b =$ à celle de la ſeconde
$c =$ à celle de la troiſiéme.
$d =$ à celle de la quatriéme.
$A =$ à la hauteur ou éminence de la ſeconde ſur la premiere.
$x =$ à la hauteur ou éminence de la quatriéme ſur la troiſiéme.

Et nous aurons par ce qui précéde A: $x =$ *$L\frac{a}{b}$: $L\frac{c}{d}$; & cette équation $x = \frac{AL\frac{c}{d}}{L\frac{a}{b}} = A.\left(\frac{Lc-Ld}{La-Lb}\right)$ (1): ou s'il n'y a que trois ſtations, ou expériences faites, on ſuppoſera $c = a$, & la formule reſtera en $x = A.\left(\frac{La-Ld}{La-Lb}\right)$ (2); ou auſſi $d = a$, & reſtera en $x = A.\left(\frac{Lc-La}{La-Lb}\right)$ (3);

On

* L. ſignifie Logarithme.

On voit par ces formules qu'il ne s'agit que de trouver, par des opérations de Géométrie pratique, la valeur de A, pour déduire toutes les hauteurs des Montagnes & autres lieux où l'on aura fait les expériences du Baromètre.

La Table suivante nous donnera cette valeur dans la derniere exactitude. On y verra les hauteurs de quelques Montagnes où nous fîmes les expériences du Baromètre, lesquelles je calculai, en me servant des observations, ou opérations qu'on donnera dans la mesure de la Méridienne, ou degré contigu à l'Equateur, & en ayant égard aux refractions terrestres, courbure de la Terre & autres particularités qui peuvent altérer le calcul, comme cela s'expliquera plus au long en la mesure dudit degré.

Hauteur sur le niveau de Caraburu *Signal Septentrional de la Base mesurée dans la Plaine de* Yaruqui.

Le signal *Oyambaro*, extrémité Méridionale de la même Base	126 toises.
Tanlagua	518
Pambamarca	883 $\frac{1}{2}$
Le sommet de la Montagne de *Pichincha*	1204
Le signal de *Corazon*	985
Pucaguaicu à *Cotopaxi*	1036
Chusay près d'*Alausi*	727 $\frac{1}{2}$
Sinasaguan	1106

La hauteur de la Montagne nommée l'*Ancon de Panama* est prise du niveau de la place, je la trouvai dans mon calcul de 101 $\frac{1}{2}$ toises sur la superficie de la Mer, quand la Marée est à sa hauteur moyenne. Ces hauteurs peuvent non seulement faire connoître celles des autres lieux où l'on auroit fait l'expérience du Baromètre, mais aussi servir de seconde preuve à la régle de la Dilatation de l'air, donnée dans le Chapitre précédent, si celles qui ont été mesurées Géométriquement, & celles qui ont été déterminées en même tems par le moyen du Baromètre s'accordent tellement entre elles, que la petite différence qui s'y rencontre puisse être attribuée aux accidens inévitables dans la pratique. C'est ce que nous allons examiner, nous servant de la formule (2) & des expériences faites aux endroits suivans, & nous aurons.

	p	l	p	p		
$a =$	21	03	03	= 3063	expérience faite à	*Carabura.*
$b =$	20	07	09	= 2973		*Oyambaro.*
$d =$	17	03	04	= 2488		*Pambamarca.*

$A =$ 126 toises, hauteur d'*Oyambaro* au-dessus de *Caraburu.*

$a =$

a = 3063, ſon Logarithme	=	3.48614,69968
b = 2973	=	3.47349,49092
$La - Lb$ =		1295,20876
a = 3063, ſon Logarithme	=	3.48614,69968
d = 2488	=	3.39585,03760
$La - Ld$ =		9029,66208
Compt: Logarith. de 1295. 2.	=	6.88766,31643
Logarithme de 9029.66	=	3.95563,96330
A = 126	=	2.10037,05451
x	=	2.94370,51066 = 878.4

Selon cela, la hauteur de *Pambamarca* au-deſſus de *Caraburu* déterminée par le Baromètre ſera 878. 4 toiſes.
Selon la table précédente elle ſera par la meſure Géométrique 882. 5
Donc la différence entre les deux meſures 4. 1

Par où l'on voit que la hauteur de *Pambamarca* ſur *Caraburu* conclue par la régle aſſignée de la dilatation de l'air, que nous donne le Baromètre, ne différe de la hauteur conclue Géométriquement que de 4 toiſes, qui eſt une exactitude auſſi grande qu'on la puiſſe ſouhaiter.

Néanmoins on la trouvera plus grande en ſe ſervant de la même formule, & des expériences faites à *Caraburu*, *Oyambaro* & *Pichincha*, faiſant le même calcul: c'eſt-à-dire, que la hauteur de *Pichincha* eſt par le Baromètre de 1225 toiſes
Par la meſure Géométrique de 1204
différence 21
Cela procéde d'une ligne d'erreur dans l'expérience du Baromètre de *Pichincha*, ou ſeulement de $\frac{1}{2}$ ligne dans celles de *Caraburu* ou d'*Oyambaro*; mais il n'eſt guére poſſible de parvenir à une plus grande exactitude.

Par la formule (2) & les expériences de *Caraburu*, *Oyambaro* & *Tanlagua*.
Hauteur de *Tanlagua* ſur *Caraburu* par le Baromètre 499 toiſes.
meſurée géométriquement 518
différence 19

Par la formule (1) & les expériences de *Caraburu*, *Oyambaro*, la Montagne nommée *Ancon de Panama* & le bord de la Mer.
Hauteur de l'*Ancon* par le Baromètre 88 toiſes.
Géométriquement 101
différence 13

Par la formule (2) & les expériences de la Montagne du

Petit-Goave { $3\frac{1}{2}$ / $339\frac{1}{2}$ / 550 } toises au-dessus de la superficie de la Mer.

Hauteur de la derniere station sur la premiere par le Barométre 524 toises.
Géométriquement $546\frac{1}{2}$
différence 22

Il semble que toutes ces hauteurs s'accordent fort bien, tant pour confirmer la régle de la dilatation de l'air, que pour que nous puissions nous servir des régles données pour déduire les hauteurs des Montagnes; car les différences qui s'y trouvent sont peu de chose, & ne méritent aucune attention, comme il paroît par ce que nous avons dit ci-devant: outre que si nous parvenons à déterminer la hauteur du terrein, où nous mesurâmes la Méridienne, au-dessus de la superficie de la Mer à 100 toises près, c'est plus qu'il ne nous faut.

Suivant donc lesdites régles, & nous servant de la formule (4) & des expériences faites à *Cayamburu*, *Oyambaro* & au rivage de la Mer, nous trouvâmes *Caraburu* élevé au-dessus de la superficie de la Mer de 1155 toises.

Par ces mêmes régles on peut trouver la hauteur de l'atmosphere, où l'air n'est pas encore perceptible, en négligeant la premiere couche, qui seule est infinie en extension.

Mr. Mariotte dans son Discours sur la Nature de l'Air, rapporte une expérience qu'il avoit faite avec la Machine Pneumatique, & dans laquelle l'air se dilata au moins 4000 fois davantage qu'il ne se trouve sur la superficie de la Terre. Ainsi, pour trouver la hauteur de l'atmosphere, jusqu'à l'endroit où l'air n'est pas encore perceptible, il faut supposer que dans cet endroit il est du-moins 4000 fois plus dilaté; nous pouvons donc le prendre de 4026: & comme les hauteurs du mercure dans le Barométre sont en raison inverse des dilatations de l'air, où se font les expériences, selon qu'il a été dit dans le *Corollaire* précédent, il suit qu'à une semblable hauteur le mercure restera 4026 fois plus bas que sur la superficie de la Mer, c'est-à-dire, à $\frac{1}{12}$ de ligne: moyennant quoi & par les formules, vous trouverez que l'air obtiendra cette dilatation à 35070 toises de hauteur au-dessus de la superficie de la Mer, ou à-peu-près à 37 milles de 60 dans un degré.

Mr. de la Hire le 7 *Décembre* 1682, fit l'expérience du Barométre sur le Mont *Clairet* près de *Toulon*, lequel a 257 toises de hauteur sur la superficie de la Mer, sur laquelle il fit aussi la même expérience. Dans la premiere il resta

à

à 26 pouces $4\frac{1}{2}$ lignes, & dans la seconde à 28 pouces 2 lignes de hauteur: d'où l'on conclud que l'air à la hauteur de 32460 toises aura une dilatation 4626 fois plus grande que sur le bord de la Mer: or par cette expérience on peut croire que la hauteur de l'atmosphere près de l'Equateur est plus grande qu'en *Europe*.

Mr. de la Hire, par cette même expérience, ne trouva l'atmosphere, jusqu'à l'endroit où l'air se dilate 4000 fois davantage, pas plus haute que de 20319 toises. La différence de ce nombre avec celle que nous avons donnée ci-dessus de 32460 provient de la méthode indirecte dont ce Savant se servit dans le calcul, n'ayant pas jugé à-propos d'employer la précédente, parce qu'il lui parut incommode de quarrer les espaces hyperboliques entre les asymptotes: & il est bien sûr que par les Tables Logarithmiques le calcul devient très-facile.

Dans la mesure de la Terre de Mr. *Cassini* pag. 150, on trouve que le 12 de *Mars* 1701 il fit l'expérience du Barométre dans une Salle de *Colibre*, 11 toises au-dessus de la superficie de la Mer, & que le mercure se soutenoit à 28 pouces.

Quelques heures après faisant la même expérience au pied de la Tour de la *Massane*, qui est élevée sur ladite Salle de 397 toises, & le mercure baissa de 2 pouces 7 lignes. Or, en nous servant de ces expériences, nous trouverons que l'air obtiendra une dilatation de 4026 plus grande que celle de *Colibre* à la hauteur de 34050 toises, détermination plus grande que celle de Mr. *de la Hire* de 1590: mais cette différence peut venir de la différence des saisons dans lesquelles ces expériences se sont faites.

Par cette même méthode on peut trouver la hauteur de l'atmosphere, où les créatures animées mouroient si elles y étoient élevées: car on voit que les Animaux renfermés dans la Machine Pneumatique y meurent en pompant la moitié de l'air, ce qui est la même chose que de dire, en dilatant l'air, & lui donnant une extension double de celle qu'il a sur la superficie de la Terre: or, trouver la hauteur où les animaux mourroient, c'est trouver celle où l'air a une dilatation double de celle qu'il a sur la superficie de la Terre, ou encore, le lieu où le mercure se soutiendra à 14 pouces dans le Barométre, qui est la moitié de la hauteur où il s'éléve sur le bord de la Mer. Si donc nous nous réglons sur ces dernieres expériences de Mr. *Cassini*, nous trouverons que les animaux ne sauroient vivre à la hauteur de 2446 toises dans la région de l'air. Maintenant si nous faisons attention aux expériences faites à *Caraburu* & *Oyamburo*, on trouvera que pour faire ces expériences il a falu s'élever à 1780 toises au-

deſſus du niveau du *Caraburu*, qui a déjà été déterminé à 1155 toiſes au-deſſus de la ſuperficie de la Mer, ce qui pris enſemble donne une quantité de 2935 toiſes, ou un peu plus d'une lieue marine, deſorte qu'il ne paroît pas croyable qu'ame vivante ait jamais été élevée à une plus grande hauteur. D'ailleurs il eſt certain que dans le tems que nous étions ſur les ſommets des *Paramos*, logés ſous des tentes de campagne, pour former la ſuite des triangles de la Méridienne, nous voyions journellement les *Buytres* ou Vautours du *Pérou* à 100 ou peut-être 200 toiſes au-deſſus de nos têtes, deſorte qu'ils n'étoient pas fort éloignés d'habiter la hauteur où le mercure reſte à 14 pouces, & où l'air a une double dilatation. Ce qui prouve que dans l'air libre il doit y avoir quelque cauſe inconnue, qui empêche la Nature d'opérer comme dans la Machine Pneumatique.

CHAPITRE IV.

Autre maniere de trouver la hauteur des Montagnes par les expériences du Barométre.

NOus avons déjà dit, que les matieres hétérogénes qui s'élévent & ſe répandent par l'atmoſphere en alterent ordinairement le poids, & en même tems ne permettent pas à l'air qui forme l'atmoſphere, de ſe dilater à la rigueur ſelon la régle mentionnée dans le Chapitre II. C'eſt pour cela que quelques-uns prétendent qu'à peu de diſtance de la ſuperficie de la Terre, cette dilatation ſe fait en raiſon différente: ils ſuppoſent que les couches de poids égal qui diviſent l'atmoſphere, ſe dilatent en progreſſion Arithmétique, chacune d'entre elles correſpondant à une égale augmentation ou diminution de hauteur du mercure dans le Barométre.

Suivant cette régle Mr. *Caſſini* a trouvé par ſes expériences faites en *France*, qu'en commençant du bord de la Mer, pour que le mercure baiſſe d'une ligne dans le Barométre, il faut s'élever à la hauteur de 60 pieds de Roi; pour qu'il baiſſe de 2 lignes à $60+61$; de trois lignes à $60+61+62$; & continuant ainſi dans une progreſſion Arithmétique, dont le premier terme commençant du bord de la Mer, où le mercure ſe ſoutient à 28 pouces, doit être 60, & l'excès des autres 1: ſuivant cela la ſomme d'une ſérie d'autant de termes qu'il y aura de lignes de différence entre les deux expériences faites en différens lieux, ſera la l'é-

l'élevation d'un endroit au-dessus d'un autre. Les mêmes expériences, que fit Mr. *Cassini* au pied de la Tour de *Massane* & à *Colibre*, entre lesquelles il trouva 2 pouces 5 lignes de différence, donnent, suivant cette régle, la hauteur de la Montagne au-dessus de la Salle de *Colibre* de 395 toises, qui ne differe de la mesure Géométrique que de 2 toises, qui est tout ce qu'on peut prétendre d'exactitude.

Le Pere *Feuillée* dans le premier Tome de son Ouvrage intitulé *Journal des Observations Physiques* &c. page 456 rapporte une table, qui consiste dans la progression qu'il a suivie dans les expériences qu'il fit à *Lima*, pour déterminer les hauteurs où s'étoit faite l'expérience du Baromètre, à laquelle il donne pour premier terme 60 pieds, & pour excès 2.

Mr. *Godin* détermina par les expériences qu'il fit au *Petit-Goave* que la progression pour ce climat-là devoit avoir pour premier terme 74 pieds 6 pouces $4\frac{5}{6}$ lignes, & pour excès des termes 10 pouces & $5\frac{7}{12}$ ligne.

Mr. *Bouguer* par les mêmes observations assigna pour premier terme $78\frac{1}{2}$ pieds; & l'excès de 8 pouces; mais à son arrivée au Royaume de *Quito*, voyant que cette progression ne convenoit pas, il en donna une autre dont le premier terme étoit $98\frac{1}{3}$ pieds & l'excès $\frac{2}{3}$ ou $\frac{16}{25}$ de pied. Si l'on applique les unes & les autres aux expériences & mesures données dans la table précédente, on verra qu'elles ne s'y accordent point.

Pour en déterminer une autre qui approche plus de la vérité, soient

x = au premier terme de la progression

z = à l'excès desdits termes

n = au nombre des termes entre les deux expériences, dont l'élevation d'une station au-dessus de l'autre mesurée Géométriquement, est A

m = au nombre des termes entre deux autres expériences, dont l'élevation d'une station au-dessus de l'autre est B.

Et nous aurons ces deux équations $nx + \frac{1}{2}n^2z = A$; & $mx + \frac{1}{2}m^2z = B$,

Par la premiere $z = \frac{2}{n^2}.(A - nx)$; dont la valeur introduite dans la seconde la réduit à $x = \frac{n^2B - m^2A}{nm.(n-m)}$; où l'on suppose $n < m$, & $A < B$.

Pour trouver à-présent les valeurs du premier terme x & de l'excès z, il n'y a qu'à mettre au-lieu de n, m, A & B les quantités correspondantes tirées des expériences & de la table précédente. Si nous prenons par exemple celles de *Caraburu*, *Oyambaro* & *Bambamarca*, nous aurons $n = 48$, $m = 7\frac{1}{2}$, $A = 882$, & $B = 126$; d'où l'on conclura $x = 16.51$ toises, ou environ 99 pieds, & $z = \frac{179\ 04}{2304}$ toises, ou $5\frac{1}{7}$ pouces.

Com-

Comme il ne faut que trois expériences pour donner des valeurs à x & à z, & deux mesures Géométriques pour en donner à A & à B, nous pourrions avec les expériences du Chapitre premier, & la Table précédente donner diverses valeurs à ces lettres, & par conséquent déterminer plusieurs fois par leur moyen la progression qui devra toujours être la même; mais au-contraire après en avoir bien fait l'examen, on trouvera que toutes les fois qu'on donne des valeurs différentes aux lettres, on conclud une progression différente: les unes donnent le premier terme plus grand, & l'excès moindre que le précédent: dans d'autres c'est tout le contraire; & quelques-unes donnent l'excès négatif: ce qui, comme je l'ai déjà dit, procéde du changement de poids en l'atmosphere dans les diverses occasions où l'on a fait les expériences.

Cela étant, nous ne pouvons rien faire de mieux, que de prendre une progression moyenne entre toutes celles qu'on peut déduire, telle, qu'en déterminant les Montagnes par ce moyen-là, & par des opérations Géométriques, les différences qui se trouveront soient les plus petites qu'il sera possible. Mais il faut pour cela les trouver toutes, les combiner, les comparer, ce qui est une opération un peu longue.

Cependant, après avoir tout bien examiné, j'ai conclu que la progression que l'on cherche, est celle qui a pour premier terme, en commençant du niveau de *Caraburu* 103$\frac{1}{2}$ pieds, & pour excès $\frac{2}{1000}$ de pieds; & si on commence du niveau de la Mer, cette même progression a pour premier terme 86, 246 pieds, & donne les hauteurs suivantes.

Hauteurs déduites par la Progression assignée, & par les Expériences du Baromètre, telles qu'elles ont été trouvées sur le terrain, comparées avec celles qu'ont donné les Opérations Géométriques.

Hauteurs sur *Caraburu*.

	Par la progression.	Par la Géométrie.	Différence.
Le sommet de la Montagne de *Pichincha*	1181 toises.	1204	23
Le signal de *Pambamarca*	867	883$\frac{1}{2}$	15$\frac{1}{2}$
Talangua	524	518	6
Oyambaro	130	126	4
Corazon	979$\frac{1}{2}$	985	2$\frac{1}{2}$
Pucaguaicu	1058	1036	22
Chufay	741$\frac{1}{2}$	727	14
Sinasaguan	1108	1106	2

Hau-

Hauteurs au-dessus du niveau de la Mer.

A *Saint Louis*	267	247 ½	19 ½
A la Montagne du *Petit-Goave*	535	550	15
	457	463 ½	6 ½
	342	339 ½	2 ½
A la Mont. nommée l'*Ancon de Panama*	101 ½	101 ½	0

La hauteur du signal de *Pambamarca* mesurée géométriquement est de 16½ toises plus grande que celle qu'a donné la régle; mais comme l'expérience du Baromètre fut faite une toise plus bas que le signal, je la rabattis de la différence, & par la même raison 8 de la hauteur du signal du *Corazon*.

Je ne comparai pas l'expérience faite à *St. Louis* avec celle du bord de la Mer déjà marquée pour 27 pouces 11½ lignes, mais avec une autre de 27 pouces 9½, qui est la hauteur que le mercure avoit en ce lieu-là.

On voit par cette Table l'impossibilité qu'il y a d'assigner une progression qui convienne à toutes les hauteurs; puisque si l'on augmente la progression donnée, elle conviendra à quelques hauteurs, & sera défectueuse pour d'autres: ainsi il s'en trouvera toujours qui ne s'accorderont pas exactement avec la régle: suivant cette progression je trouvai les hauteurs que voici.

Hauteurs au-dessus de la superficie de la Mer.

Caraburu signal septentrional de la Base mesurée dans la Plaine de *Taruqui*	1267 ½ toises.
Tarigagua sur la Montagne de *San Antonio*	534
Guamac-Cruz sur la même Montagne	1098 ½
La Ville de *Quito*	1517
Cuenca	1402
La Ville de *Riobamba*	1728
Le Village de *Taruqui*	1379
Alausi	1302
Cannar	1660
Le sommet de la Montagne de *Pichincha*	2471 ½

Cette derniere Montagne a de hauteur 2471½ toises, qui font plus de deux milles & demi, ce qui est au-dessus de tout ce que nous connoissons de Montagnes en *Europe*; car quoique *Strabon*, *Kircher*, *Riccioli* & divers autres Auteurs nous donnent des hauteurs de Montagnes beaucoup plus élevées, il paroît qu'on ne doit pas les en croire sur leur parole; le premier, parce qu'il n'a pas fait ces sortes de calculs avec l'exactitude

qu'il devoit; & les autres, parce que des Savans du premier ordre ayant mesuré géométriquement dans ces derniers tems plusieurs Montagnes des plus hautes de l'*Europe*, au-dessus du niveau de la Mer, ne les ont pas trouvées d'une élevation pareille à celle-là. En effet, Mr. *Cassini*, qui a mesuré celle de *Canigou* ou de *Canigo* dans les *Pyrénées*, ne l'a trouvée que de 1440 toises. Les plus hautes Montagnes d'*Europe* sont sans-contredit celles de *Suisse*; suivant les *Transactions Philosophiques n.* 406, celle qu'on appelle *Gemmi* dans le Canton de *Berne*, si fameuse par sa hauteur, n'a que 1685 toises, mesurée géométriquement. Selon le *P. Feuillée* le *Pic de Ténériffe* a 2193 toises de haut, ce qui est déjà une élevation supérieure à celle de toutes les Montagnes d'*Europe*; laquelle pourtant n'égale pas à beaucoup près celle de la Montagne de *Pichincha*, dont la hauteur doit paroître sur ce pied-là excessive à tous les *Européens*, & encore plus celle du *Chimborazo*, Montagne continuellement couverte de neige & proche de la Ville de *Riobamba*, qui selon mon calcul à 3380 toises de haut, qui font beaucoup plus d'une lieue marine.

LIVRE SIXIEME.

De la Viteſſe du Son.

CHAPITRE I.

Des Expériences faites ſur ce ſujet.

TOus les *Phyſiciens* conviennent généralement que le ſon n'eſt autre choſe que le mouvement, ou les vibrations d'un corps ſonore, qui communiquant ſon mouvement au Fluïde qui l'environne, y excite des ondes qui ſe ſuccédent les unes aux autres, qui s'étendent circulairement, & qui viennent frapper les organes de l'ouïe. L'expérience fait voir que le mouvement de ces ondes n'eſt pas ſubit, mais progreſſif; puisque la perſonne la plus proche du corps ſonore entend le ſon, avant celui qui en eſt plus éloigné. Or c'eſt la viteſſe de ces ondes que nous appellons vulgairement *viteſſe du ſon*, qui fait un point de diſcuſſion conſidérable entre les *Phyſiciens*, & ſur lequel ils ont fait auſſi diverſes expériences : mais celui qui a traité cette matiere le plus amplement, & avec la plus grande exactitude, c'eſt Mr. *Derham*, comme on le peut voir dans les *Tranſactions Philoſophiques n.* 313, où il propoſe les difficultés ſuivantes.

1. Que eſt l'eſpace que le ſon parcourt en une ſeconde, ou en plus de tems?

2. Si le ſon vient avec plus de viteſſe à l'Obſervateur, quand on tire par exemple un canon, la bouche tournée vers lui, que quand elle regarde le côté oppoſé.

3. Si le ſon parcourt d'égales diſtances dans des tems égaux, & dans tous les états de l'atmoſphere, ou hauteurs du Barométre.

4. S'il ſe meut avec plus de viteſſe de jour que de nuit.

5. S'il va plus vite par un vent favorable que par un vent contraire; & s'il y a quelque différence à cet égard, de combien elle eſt.

6. S'il ſe meut avec plus de viteſſe dans un tems calme que dans une tempête.

7. Si un vent traverſal accélére ou retarde le mouvement du ſon.

8. Si le ſon a le même degré de viteſſe en Eté qu'en Hiver.

9. Si le ſon eſt le même quand il neige que quand il fait beau.

10. Si un ſon fort a autant de viteſſe qu'un ſon foible.

11. Si le bruit du canon ſe meut avec une égale viteſſe à tous les degrés d'élevation du canon.

12. Si les différentes forces de la poudre alterent la viteſſe du ſon.

13. Si cette viteſſe eſt la même à toutes les hauteurs au-deſſus de la ſuperficie de la Terre.

14. Si elle eſt encore la même dans quelque direction que le ſon vienne, ſoit d'en-haut, ſoit d'en-bas: c'eſt-à-dire, du ſommet d'une Montagne ou d'une Vallée.

15. Si toutes les eſpéces de ſon, comme de Canons, de Cloches, de Marteaux &c. ont la même viteſſe.

16. Si le ſon va plus vite au commencement de ſon mouvement qu'à la fin.

17. Ou s'il ſe meut uniformement en parcourant des eſpaces égaux en tems égaux.

18. S'il ſe meut également vite dans toutes les Régions, c'eſt-à-dire, dans les Pays Septentrionaux & Méridionaux.

19. S'il va par le chemin le plus court, c'eſt-à-dire en ligne droite, ou ſelon la courbure de la ſuperficie de la Terre.

Mr. *Derham* a donné des ſolutions exactes à pluſieurs de ces queſtions. Après diverſes expériences faites en *Angleterre*, en diverſes ſaiſons, en differens tems, & avec differens canons, mouſquets & cloches, depuis 1 juſqu'à 8 milles de diſtance, tantôt dans une ſituation tantôt dans l'autre, & il a trouvé que le ſon parcourt des eſpaces égaux en un tems égal, c'eſt-à-dire, 1142 pieds d'*Angleterre* en une ſeconde: & que cela doit s'entendre de tous les Corps ſonores, en toute ſaiſon, ſoit en Eté ou en Hiver, de nuit ou de jour, pendant le calme ou dans la tempête, que le vent ſoit tranſverſal ou non, qu'il ſoit fort ou foible, que la poudre ait plus ou moins de force, de quelque côté que le canon ſoit tourné quand on le tire, ou quelque élevation que lui donne un vent favorable ou contraire; la ſeule choſe qui cauſe quelque altération, c'eſt que le premier vent accélére la viteſſe du ſon, & l'autre la rallentit.

Les ſeules queſtions qu'il paroît n'avoir pu réſoudre avec quelque exactitude, ſont les 13, 14, 18, & 19: pour les deux premieres, il auroit falu qu'il eût pu faire ſes expériences en des lieux fort élevés, & tels que la hauteur en fût ſenſible, ce qui ne ſe trouve point en *Angleterre:* quant à la 18. il eût falu faire l'expérience en des climats très-éloignés, l'un au Midi, l'autre au Septentrion; car quoiqu'il tâchât de ſuppléer à ce défaut en comparant ſes expériences avec celles qu'avoit fait l'*Academie del Cimento* à *Florence*, il ne ſe flatta pas de pouvoir donner rien de certain par cette opération; les deux Pays n'étant pas aſſez éloignés pour cela. A l'égard de la 19. il auroit falu faire les expériences à

des

des distances plus considérables que celles qu'il employa, pour qu'elles fussent sensibles à la courbure de la Terre; mais comme en ce cas le son ne s'entendroit pas, il paroît difficile de décider la question.

Il n'y a pas longtems que ces mêmes opérations ont été faites en *France* par Mrs. *Cassini de Thury*, *Maraldi*, & l'Abbé *de la Caille*, qui ont employé de plus grandes distances pour parvenir à plus d'exactitude, comme on le voit dans les *Mémoires de l'Académie des Sciences* de 1738, pag. 128. Ils ont donné les mêmes déterminations que Mr. *Derham*, excepté qu'ils donnent au son 173 toises pied de Roi de *Paris* par seconde, au-lieu de 1142 pieds *Anglois*, qui répondent à 178½ de ces toises.

Divers autres Observateurs en differens tems ont fait aussi diverses autres expériences, comme celles de l'*Académie del Cimento*, dont on a déjà parlé, & celles de Mrs. *Flamsteed*, *Halley* & autres; mais les plus exactes sont les précédentes, qui ne different entre elles que de 5½ toises: ce qui provient des différentes méthodes dont ils se sont servi pour faire leurs opérations, les uns usant de plus exactes mesures géométriques, & d'instrumens plus justes que les autres pour mesurer le tems, auquel à-cause des grandes distances où se firent les expériences, Mr. *de Thury* donna toute l'attention possible à l'occasion de la répétition qu'il fit en mesurant la Méridienne en *France*.

Notre séjour dans le Royaume de *Quito* nous offrant la même commodité, il nous parut que nous devions en profiter, pour examiner & résoudre la 13. & 18. question de Mr. *Derham*. La situation de *Quito* de 1517 toises au-dessus du niveau de la Mer, & où le mercure ne s'élevoit qu'à 20 pouces & une ligne, nous facilita le moyen de décider la 13. & étant si près de l'Equateur il nous étoit assez facile de résoudre la 18.

Résolus de faire quelques expériences, pendant que Mr. *de la Condamine* & moi allions nous mettre en chemin pour *Lima*, nos autres Compagnons détenus pour continuer la mesure de la Méridienne, firent conduire une piéce de canon de 4 pieds & demi de long & de 8 à 9 livres de bale, sur la Montagne nommée *El Panécillo*, au pied de laquelle est bâtie la Ville de *Quito*, & employant la plus grande distance qu'il étoit possible; quelques-uns d'entre eux se rendirent à la Montagne de *Pambamarca* au-delà du Village de *Quinche*, à une distance de 19300 à 19400 toises. Le canon fut tiré, mais il n'y eut pas moyen d'en entendre le bruit à *Pambamarca*, ce qu'on attribua au vent contraire. L'expérience fut renvoyée à une autre occasion.

Le 31 d'*Août* 1737 nous trouvant Mr. *Godin* & moi sur cette Monta-

gne de *Pambamarca*, où nous étions venus prendre les angles de la Méridienne, nous réſolûmes de faire une nouvelle expérience; on donna les inſtructions néceſſaires à ceux qui devoient tirer le canon ſur le *Panécillo*; & avant qu'il fût nuit nous dirigeâmes une Lunette vers le *Panécillo*, pour voir plus préciſément l'inſtant où l'on mettoit le feu au canon.

L'heure étant venue nous fîmes toute l'attention poſſible, & quoique nous euſſions bien apperçu deux lumieres nous n'entendîmes aucun bruit. Comme il n'y avoit point de vent contraire, nous attribuâmes cela aux vallons & aux coulées qui ſont entre les deux Montagnes, & dont quelques-unes ont plus de 100 toiſes de profondeur, & nous crûmes que le ſon ſe perdoit dans ces cavités : la Montagne de *Pambamarca* où nous nous trouvions, ayant auſſi 883½ toiſes de hauteur.

Ne pouvant donc exécuter notre expérience à un ſi grand éloignement, nous prîmes le parti d'abréger cette diſtance; & le 10 de *Juillet* 1738 Mr. *Godin* & moi nous allâmes à une habitation des Peres *Auguſtins* à l'extrémité Septentrionale de la Plaine d'*Annaquito*, ſur le Chemin Royal de *Guayabamba*, pour faire l'obſervation, pendant que *Don Antonio de Ulloa* & Mr. *Bouguer* ſe rendoient dans le même deſſein à l'habitation ou ferme de *Saguanche* qui eſt du côté oppoſé au *Panécillo*. De ſorte que nous étions les uns & les autres à-peu-près à une diſtance égale du canon.

Nous mîmes en mouvement un pendule à demi-ſecondes à l'abri du vent, afin que rien ne l'empêchât de faire ſes oſcillations égales. En même tems nous nous plaçâmes un peu au-deſſous, de maniere que nous entendions parfaitement les coups des demi-ſecondes, tandis que nous pouvions voir diſtinctement le *Panécillo* où étoit le canon. Tout réuſſit à ſouhait, & nous commençâmes à compter de l'inſtant de l'inflammation de la poudre juſqu'à celui où nous entendîmes le ſon. Après quoi nous étant communiqué les obſervations, nous trouvâmes qu'elles ne différoient pas d'une ſeconde. Nous prîmes un milieu entre les deux.

On tira cinq coups, de canon, trois vers Mr. *Bouguer* & *D. Antonio de Ulloa* qui étoient au midi, le quatriéme vers nous, & le cinquiéme verticalement. Ces diverſes directions étoient pour voir ſi elles apporteroient quelque différence.

Voici quels ſont les tems que le ſon employa à parcourir la diſtance entre le canon & l'endroit où nous nous trouvions.

Pre-

Premier coup	65	Tems que le ſon a mis pour arriver à l'ouïe, en demi-ſecondes.
Second	66½	
Troiſiéme	66	
Quatriéme	66	
Cinquiéme	66	

Ces cinq obſervations n'ayant aucune différence ſenſible, font une ſolution ſuffiſante de la 2. & de la 11 queſtion de *Mr. Derham.* Nous avons trouvé une parfaite conformité dans les trois dernieres, ayant rencontré de part & d'autre le même nombre de 66; & comme le 65 & le 66½ ont à peu près pour moyenne 66, nous nous en tinmes à ce nombre de 66, le prenant pour le véritable.

Ce tems devoit à la rigueur s'augmenter de celui qu'employe la lumiere pour aller du canon fraper les yeux de l'Obſervateur; mais ce tems eſt ſi peu de choſe dans la pratique qu'il ne merite pas d'attention, vu que ſuivant les obſervations des Satellites de *Jupiter* par Mr. *Roemer*, la lumiere ne tarde à venir du Soleil à nous que 7 à 8 minutes. L'obſervation étant finie nous reconnûmes que le vent avoit été contraire, & jugeâmes que ſon mouvement pouvoit être de deux toiſes par ſeconde; c'eſt pourquoi on doit ſuppoſer que dans l'endroit où nous obſervions, le vent retardoit le ſon de deux toiſes par ſeconde. Nous avions été avertis qu'au *Panécille* où étoit le canon il faiſoit calme, deſorte que ce n'étoit point-là que le ſon étoit retardé. On peut donc prendre un milieu, & compter qu'en général le ſon étoit retardé d'une toiſe par ſeconde.

D. Antonio de Ulloa fit à *Saguanche* les mêmes obſervations, au moyen d'un pendule, qui avoit 36 pouces 6⅔ lignes de long, pied de *Paris*, placé de maniere qu'en faiſant attention à ſes oſcillations, il voyoit en même tems le canon du *Panécillo*. Voici qu'elles furent ces obſervations.

Premier coup.	76	Tems que le ſon a employé pour arriver à l'ouïe, en demi-ſecondes.
Second	76½	
Troiſiéme	77	
Quatriéme	77	
Cinquiéme	76	

Prenant la moyenne entre ces cinq obſervations, nous aurons 76½ ſecondes, pour le tems que le ſon mit à aller du canon à la Ferme de *Saguanche*, ſans être aucunement retardé dans cet eſpace, vu qu'il faiſoit fort calme en cet endroit.

Il ne s'agit donc plus pour déterminer le chemin que le ſon fait en une ſeconde, que de ſavoir au juſte la diſtance qu'il y a de la Ferme des *PP. Auguſtins*, à l'endroit où ſur le *Panécillo* on avoit placé le canon, & d'ici

à

à *Saguanche*. Pour cet effet nous nous ſervîmes d'une baſe que nous avions meſurée à *Quito* de 296 toiſes 1 pieds $3\frac{1}{2}$ pouces, & nous l'avions meſurée avec d'autant plus d'exactitude, que nous l'avions d'abord deſtinée pour l'examen des diviſions de nos Quarts-de-cercle ; ainſi en formant trois triangles, dont nous obſervâmes les angles avec le Quart-de-cercle, je déterminai la diſtance du *Panécillo* où étoit le canon juſqu'à la Ferme des *PP. Auguſtins* où nous étions, de 5736 toiſes ; & *D. Antonio de Ulloa* trouva de-même que la diſtance de la Ferme de *Saguanché* au *Panécillo* étoit de 6820, des mêmes toiſes.

En diviſant les 5736 toiſes par les demi-ſecondes que le ſon employa pour aller du *Panécillo* à la Ferme des *PP. Auguſtins*, on trouvera que le ſon a parcouru $173\frac{9}{11}$ toiſes par ſeconde. De-même en diviſant les 6820 toiſes par les $76\frac{1}{2}$ demi-ſecondes que le ſon fut auſſi en chemin depuis le canon juſqu'à la Ferme de *Saguanche*, on trouvera qu'il parcourut $178\frac{45}{153}$ toiſes par ſeconde.

Enfin ſi l'on conſidere que le vent contraire retarda la viteſſe du ſon dans mon expérience, d'une toiſe par ſeconde, les $173\frac{9}{11}$ doivent donner $174\frac{9}{11}$ ou 175, en négligeant la petite fraction.

On voit que non ſeulement par-là les queſtions 13. & 18. ſont décidées, puiſque le réſultat de ces expériences ſur la viteſſe du ſon, eſt le même que celui des expériences de Mrs. *Derham*, & *Caſſini de Thury* ; mais qu'auſſi la Théorie donnée par Mr. *Newton* dans ſon ouvrage intitulé *Philoſophiæ Naturalis Princip. Mathem.* eſt confirmée. Cet Auteur dit dans le *Liv. II. Corollaire 2. Propoſit. 49.* que les viteſſes des impulſions, ou des ondulations, ſont en raiſon compoſée de la raiſon ſous doublée inverſe de la denſité du Fluïde & de la raiſon ſous doublée directe de ſon élaſticité : ſuppoſant donc.

$$\left.\begin{matrix} V \\ D \\ E \end{matrix}\right\} = \text{à la} \left\{\begin{matrix} \text{Viteſſe du ſon} \\ \text{Denſité de l'air} \\ \text{Elaſticité de l'air} \end{matrix}\right\} \text{En } \textit{Europe}.$$

$$\left.\begin{matrix} v \\ d \\ e \end{matrix}\right\} = \text{à la} \left\{\begin{matrix} \text{Viteſſe du ſon} \\ \text{Denſité de l'air} \\ \text{Elaſticité de l'air} \end{matrix}\right\} \text{A } \textit{Quito}.$$

Nous aurons ſuivant Mr. *Newton* $V : v = d^{\frac{1}{2}} E^{\frac{1}{2}} : D^{\frac{1}{2}} e^{\frac{1}{2}}$: mais en égal degré de chaleur & de froid (les quels ſuivant les expériences de Mr. *Derham* n'alterent point la viteſſe du ſon) $D : d = E : e$, donc $D^{\frac{1}{2}} = \frac{d^{\frac{1}{2}} E^{\frac{1}{2}}}{e^{\frac{1}{2}}}$:

dont la valeur en la mettant à la premiere proportion ſera réduite à $V : v = d^{\frac{1}{2}} E^{\frac{1}{2}} : d^{\frac{1}{2}} E^{\frac{1}{2}}$; c'eſt-à-dire, la viteſſe du ſon en *Europe* égale à la viteſſe du ſon à *Quito*, qui eſt ce qui réſulte de ces expériences.

La

La 14. queſtion eſt difficile à décider, par la difficulté qu'il y a à faire l'expérience à une grande diſtance pour qu'on puiſſe s'en aſſurer. Mais comme il eſt démontré qu'à toutes les hauteurs de l'atmoſphere le ſon a la même viteſſe, il eſt probable que cela ne differe point quoique le ſon parcoure un plan incliné. A-la-vérité cela ne devroit point être ainſi ſuivant la Théorie de Mr. *Huygens* & du Docteur *Grandi*, qui ſuppoſent que les ondes du ſon doivent être ſujettes à réfraction, comme tous les autres corps, en paſſant d'un milieu plus denſe à un autre qui l'eſt moins, & s'étendre en ce cas-là en lignes hyperboliques, leſquelles ne peuvent être également diſtantes de leur centre, ou corps ſonore.

CHAPITRE II.

Application du mouvement progreſſif du Son à quelques cas de Géométrie & de Navigation.

OUtre les utilités que tire la Phyſique des Expériences faites ſur le Son par une méthode inverſe, elles peuvent encore ſervir à la Géométrie & à la Navigation. Dans la premiere de ces Sciences on meſure des diſtances pour trouver la vélocité du ſon, & dans celles-ci on peut ſe ſervir de la vélocité déjà déterminée pour trouver des diſtances, en differens cas néceſſaires.

Il ne faut pour cela qu'avoir une montre à ſecondes, & tirant un coup de fuſil, de canon, ou de quelque autre choſe ſemblable, obſerver à la montre les ſecondes qui ſe ſont écoulées depuis l'inſtant de l'inflammation de la poudre juſqu'à l'ouïe du ſon, & les multipliant après par 175, on aura la diſtance entre le Canon & l'Obſervateur en toiſes du pied de *Paris*, dont 2850 ſont en *Eſpagne* une lieue de 20 dans un degré.

On peut ſe ſervir de cette méthode pour déterminer les baſes néceſſaires aux plans qu'on veut lever, les meſurant le plus loin qu'il ſera poſſible: par-là on n'évitera pas ſeulement les petites erreurs qui peuvent ſe gliſſer dans les autres méthodes, mais auſſi beaucoup d'ennui & de perte de tems. Si une Eſcadre ſe trouve mouiller dans une Baye ou Rade ennemie, & qu'on en veuille lever le plan ſans mettre pied à terre, on prend des deux Vaiſſeaux les plus éloignés, avec la bouſſole, tous les points néceſſaires, & enſuite on meſure la diſtance desdits Vaiſſeaux par le ſon, on lévera le Plan déſiré avec beaucoup de facilité.

On peut par une ſemblable opération dreſſer la carte de la diſpoſition d'une Armée Navale dans quelque débarquement, & marquer chaque Navire en ſon propre lieu, pour qu'on puiſſe voir dans quel ordre ſe trouvoit & ſe gardoit toute la Flotte, & cela avec grande facilité, ſe ſervant de l'occaſion que le Commandant tire quelque coup de Canon, ſoit pour ſignal ou autre choſe, pour la meſure de la baſe.

Quand quelques Vaiſſeaux naviguent de concert durant la nuit, il eſt mainte occaſion où l'on peut pratiquer la même opération, tant pour ſavoir à quelle diſtance on eſt du Commandant, ſurtout dans une tempête où il eſt dangereux de trop s'approcher & de s'éloigner trop de lui, que pour connoître combien on eſt éloigné du port où du mouillage pendant la brume ou dans la nuit. Mais il faudroit que ceux de terre fuſſent inſtruits pour qu'ils tiraſſent à-propos quelques coups de Fuzil ou de Canon, avec quoi on évitera la perte de quelques Bâtimens.

Je pourrois ajoûter bien d'autres cas ſemblables, où l'uſage du ſon ſeroit utile; mais il ſuffit de ceux-là pour prouver que cette méthode n'eſt pas à négliger.

LIVRE SEPTIEME.

De la mesure du degré du Méridien proche de l'Equateur, au Royaume de *Quito*.

SECTION PREMIERE.

Détermination de la Mesure Géométrique suivant mes observations.

CHAPITRE I.

Mesure de la Base fondamentale de la Plaine de Yaruqui.

NOus ne répéterons pas ici ce que nous avons déjà dit dans notre introduction, de l'opinion des Anciens touchant la figure de la Terre, ni des sentimens opposés des plus fameux Philosophes modernes sur le même sujet. Il suffira de dire que le moyen le plus sûr de décider ce grand différend, étoit de mesurer avec la justesse la plus grande qu'il seroit possible la longueur de deux degrés du Méridien Terrestre, l'un le plus près qu'il se pourroit du Pole, l'autre sous l'Equateur : afin que s'il y avoit entr'eux quelque différence, les observations en fussent sensibles, & qu'on ne les confondît pas avec les erreurs qui pourroient provenir des Instrumens; puisque de cette différence, la véritable figure de la Terre doit se déterminer, comme on l'a marqué dans l'introduction de cet Ouvrage, où il est dit que si la figure de la Terre est sphérique, cette différence en degrés doit être nulle, ou que si elle est oblongue le degré du Méridien près de l'Equateur doit excéder celui qui est proche du Pole, & si elle est applatie, ce doit être tout le contraire. Ainsi il paroit qu'il ne nous reste que de donner la méthode que nous nous étions proposée pour mesurer le degré près de l'Equateur, pour lequel nous étions destinés, & d'entrer d'abord dans les opérations qui se pratiquerent.

La meilleure méthode que l'on connoisse jusqu'aujourd'hui pour déterminer la grandeur des degrés terrestres, c'est de mesurer géométriquement & avec de bons instrumens, un terrein de 60 à 80 lieues ou davantage, qui aille du Nord au Sud, lequel ne sera qu'une portion ou arc du Méridien Terrestre: ensuite de vérifier astronomiquement, & avec des instrumens encore plus exacts, la différence en Latitudes des deux extrémités dudit terrain: c'est ce qu'on appelle *amplitude de l'Arc:* enfin en divisant les toises ou vares comprises dans le terrain ou arc du Méridien,

par les degrés de l'amplitude du même arc, la valeur du degré terrestre doit se trouver dans le quotient.

Le plus souvent la disposition du terrein empêche de le mesurer exactement du Nord au Sud; les Montagnes & les Vallons, dont il est coupé, obligent l'Observateur à se dévier ou à prendre des détours; & en ce cas la mesure ne fait point parfaitement un arc du Méridien; mais on l'y réduit facilement, par le moyen des opérations Trigonométriques, sans qu'il y reste la moindre erreur.

Voilà de quelle maniere nous crûmes devoir nous y prendre pour mesurer le degré près de l'Equateur.

Nous débutâmes d'abord par la mesure géométrique, en posant pour cet effet une base fondamentale dans la Plaine de *Taruqui*, qui nous parut la plus propre de toutes celles que nous examinâmes. Cette base fut prise depuis l'extrémité de la Hacienda ou Ferme d'*Oyambaro* jusqu'à celle de *Coraburu*, ce qui fait un terrain fort uni, quoiqu'un peu incliné, & coupé près d'*Oyambaro* d'une petite crevasse de 9 toises de large, ce qui étoit un obstacle de très-petite considération.

Mrs. *Bouguer*, *de la Condamine* & moi nous tâchâmes d'aligner cette base, en attendant que le reste de la Compagnie qui étoit à *Cayambe*, nous rejoignît. Nous mîmes des signaux à un peu plus de 600 toises les uns des autres, pour nous servir à diriger la mesure en ligne droite, ce qui étoit nécessaire pour la justesse de l'ouvrage. Nous nous assurâmes de ces positions, voyant que les signaux se couvroient les uns les autres quand nous nous mettions en leur direction.

La Compagnie s'étant réunie & ayant tous les instrumens nécessaires, pour plus grande sureté de l'ouvrage il nous parut convenable de mesurer la base séparément, & que la Compagnie se partageât en deux troupes, dont l'une mesureroit de *Caraburu* à *Oyambaro*, pendant que l'autre feroit de-même d'*Oyambaro* à *Caraburu*, nous proposant de confronter les deux mesures quand elles seroient achevées.

Sur cela Mrs. *Bouguer*, *de la Condamine* & *D. Antonio de Ulloa* commencerent la mesure de *Caraburu*, & Mr. *Godin* & moi nous commençâmes celle d'*Oyambaro*: & d'abord nous élevâmes un grand signal pareil à ceux que nous posâmes ensuite dans toute l'étendue de la Méridienne, comme on le voit dans la 1. Figure, au bas duquel nous mîmes une pierre de moulin, & sur celle-ci nous fîmes un petit point (qui servoit de commencement à la base) précisément à l'endroit où tomboit la verticale de la cime du signal: la même chose fut pratiquée à l'autre extrémité de la base.

Planche XLIII.

Rien

Rien ne fut négligé pour l'exactitude de cette mesure, sachant bien que l'erreur d'une ligne par toise, produiroit une autre erreur de près de 61 toises par degré.

On fit trois perches de trois pouces d'épaisseur en quarré, longues de 20 pieds chacune, d'un bois bien sec pour que l'humidité ne pût les déjetter, ni leur faire prendre d'autre figure que la droite. Afin qu'elle fussent bien terminées on cloua à leurs extrémités des plaques de cuivre, de l'épaisseur d'une ligne & demie, comme on le voit dans la 2. Figure.

Pour gouverner & manier ces perches en les plaçant dans la direction de la base & horizontalement, on fit des chevalets à peu près semblables à ceux dont parle Mr. *Cassini* dans sa *Mesure de la Terre* pag. 100, sur lesquels on les situoit & leur donnoit les mouvemens nécessaires; mais avec tant de peine & de lenteur, qu'il falut renoncer à ces chevalets, & chercher un autre expédient. Nous en imaginâmes & essayâmes plusieurs autres inutilement. Enfin nous nous fixâmes aux chevalets de Peintre, tels qu'on les voit dans la troisiéme Figure; lesquels on manioit non seulement plus promtement, mais qui tenoient les perches fermes dans la situation où on les mettoit. Ces chevalets étoient composés de trois pieux percés à leur extrémité, par où passoit une cheville *a*, qui leur servoit d'axe, tant pour les tenir joints, que pour arrêter le pied du milieu en arriere, & les autres deux en avant; en *b* on avoit cloué un anneau par où passoit une corde assez mince, dont un bout servoit à attacher promtement la perche par le moyen d'une boutonniere, & l'autre restoit ferme à la cheville *d*: celle-ci en tournant élevoit ou abaissoit peu à peu la perche selon qu'il étoit nécessaire.

On mettoit le bord ou extrémité de la premiere perche perpendiculairement sur le point, où l'on commençoit à mesurer, par le moyen d'un a plomb qu'on laissoit tomber d'un fil fort délié *A*, qui touchoit le Fig. 4.
piquet que l'on plantoit pour marquer l'endroit où l'on avoit cessé de travailler le jour précédent, & où l'on recommençoit ce jour-là. On plaçoit la perche dans la direction de la base par le moyen d'un autre aplomb, que l'on tenoit à la main, & dont Mr. *Godin* se chargeoit pendant que je tâchois de donner à la perche une situation horizontale par le moyen d'un niveau, que je mettois sur une régle de deux vares fort lisse & extrémement exacte, afin de remédier par-là aux petites inégalités de la perche.

La premiere perche ayant été posée, on plaçoit de la même maniere la seconde, puis la troisiéme, & ainsi de suite, faisant ensorte que l'oscula-tion se fît avec précision & sans heurt, pour qu'elles ne sortissent point de

la ſituation où elles étoient; & on les diſpoſoit de la maniere qu'on voit dans la Figure 4. Après quoi on faiſoit avancer la plus reculée, & l'on gagnoit du terrein: deſorte qu'on voyoit toujours deux perches ſans mouvement, & la troiſiéme qu'on diſpoſoit pour mettre en ligne droite afin d'avancer toujours vers la meſure.

La toiſe de fer que Mr. *Godin* avoit apportée de *Paris*, nous ſuivoit toujours. Elle étoit marquée d'une grande juſteſſe, & nous avions ſoin de la tenir toujours à l'ombre, & à l'abri de l'humidité. Le Thermomométre étoit auſſi toujours à côté de la toiſe, pour nous marquer les degrés de chaleur & de froid qu'il faiſoit, & afin qu'on pût faire les corrections néceſſaires à cet égard.

Tous les jours nous meſurions deux ou trois fois les perches; & pour cet effet nous prenions exactement avec un Compas la longueur de la toiſe de Fer, & tranſportions cette meſure ſur les perches, ſur leſquelles on clouoit des broquettes aux points que marquoit chaque meſure du compas, afin d'avoir exactement par-là chaque toiſe; & lorſqu'on trouvoit de la différence dans la longueur des perches (dont l'aſſemblage avoit dix toiſes) on avoit ſoin d'y faire la correction néceſſaire, en ajoûtant ou en retranchant la petite différence que cauſoit le compas, en meſurant les deux dernieres toiſes des extrémités; car les plaques de cuivre étant plus baſſes que la ſuperficie des perches, les deux dernieres toiſes étoient meſurées inclinées, & réduites au plan où l'on meſuroit les autres: il y avoit $\frac{2}{17}$ de ligne de correction.

Toujours quand le terrain alloit en déclinant, & que les perches qui ſe devoient mettre horiſontalement ſe trouvoient trop haut ou trop bas dans les chevalets, on les remettoit dans leur premier état par le moyen d'un aplomb, comme il a été dit que cela ſe pratiquoit, & cela chaque jour qu'on commençoit ou finiſſoit l'ouvrage, laiſſant toutes les nuits un piquet en terre, ſur lequel on marquoit avec un point l'endroit où l'on étoit reſté avec la meſure.

Ce fut ainſi que nous continuâmes cet ouvrage avec toute la délicateſſe & l'exactitude imaginable. Nous le commençâmes le 8 d'*Octobre* 1736, & le finîmes le 5 de *Novembre* de la même année, avançant chaque jour davantage; deſorte que ſi le premier jour nous ne meſurâmes que 40 toiſes, les derniers jours nous en meſurions 520, la continuation du travail nous rendant plus expéditifs à meſure que nous avancions, & les obſtacles diminuant à proportion.

Nous meſurâmes enſuite la petite crevaſſe géométriquement, prenant les

les angles avec une planchette : ſa largeur fut trouvée de 9 toiſes, que nous ajoûtâmes à la meſure des perches, & ayant fait toutes les corrections néceſſaires, nous trouvâmes la baſe en ligne horizontale de 6272 toiſes 4 pieds 2 pouces & 2 lignes.

Mrs. *Bouguer*, *de la Condamine* & *Don Antonio de Ulloa* trouverent la même baſe de 6272 toiſes 4 pieds & 5 pouces, comme on le verra dans la ſeconde ſection: deſorte que leur meſure ne differe de la nôtre que de deux pouces dix lignes, ſans que je puiſſe dire ſi cette différence fut l'effet du hazard, ou de l'exactitude. Ce que je ſai bien, c'eſt qu'on ne s'eſt communiqué qu'une ſeule fois après que la baſe fut finie, ce qu'on meſura chaque jour de part & d'autre par divers mémoires réciproques donnés en même-tems.

Quelque petite que fût cette différence, il falut néanmoins la diviſer, & prendre un milieu entre les deux meſures. Par ce moyen la meſure de la baſe fut déterminée à 6272 toiſes, 4 pieds, $3\frac{1}{2}$ pouces, qui eſt la diſtance horizontale depuis le ſignal marqué ſur la *pierre de moulin* placée à *Oyambaro*, juſqu'au ſignal de l'autre pierre à moulin placée à *Caraburu*.

Par cette diſtance horizontale établie, il faloit conclure la diſtance en ligne droite depuis le ſignal d'*Oyambaro* juſqu'au ſignal de *Caraburu*, afin qu'étant priſe comme baſe fondamentale, nous puſſions, en obſervant les angles à divers ſignaux ſitués dans les Lieux les plus avantageux, former une ſuite de triangles, qui déterminâſſent la Méridienne.

Si le terrein où nous meſurâmes la baſe avoit été égal & uniforme, ou tout dans un même plan, la diſtance établie eût été égale à la ligne de niveau, qui paſſe par la moitié de l'élevation d'*Oyambaro* ſur *Caraburu*; mais le terrein ne ſe trouvant pas dans le même plan, comme il étoit aiſé de s'en appercevoir en le voyant, il falut aſſigner la baſe meſurée à une autre élevation qu'à celle-là. Nous avions ſouvent délibéré là-deſſus Mr. *Godin* & moi. Enfin nous jugeâmes que la diſtance meſurée pouvoit, ſans erreur conſidérable, être établie à un tiers de l'élevation entre *Caraburu* & *Oyambaro*, vu que dix toiſes de plus ou de moins d'élevation n'augmentent ni ne diminuent de $\frac{1}{10}$ de toiſe. Nous crûmes donc que ce ſeroit tems perdu & peine inutile que de meſurer les diverſes inclinaiſons du plan, pour en déduire la ligne de niveau, qui étoit la meſure trouvée.

La hauteur d'*Oyambaro* vue de *Caraburu*, & la dépreſſion de *Caraburu* vue d'*Oyambaro*, avoient été obſervées à diverſes repriſes avec le quart-de-cercle en 1736. Mr. *Bouguer* donnoit la dépreſſion de *Caraburu* depuis *Oyambaro* de 1°. 12′ 20″; mais Mr. *Godin* & moi nous ne la trouvâmes que de

de 1° 11′ 45″. Cette différence nous obligea à examiner de-nouveau en 1737, les deux inclinaiſons des extrémités de la Baſe, avec la même précaution que nous avions obſervée dans toute la meſure de la Méridienne, & qui étoit de mettre des objets dans les deux extrémités à la hauteur du centre du quart-de-cercle, afin que dans l'une & l'autre obſervation la ligne viſuelle de la Lunette fût la même: ainſi obſervant avec toute l'attention imaginable nous trouvâmes d'*Oyambaro*, *Caraburu* déprimé 1° 11′ 35″ & de *Caraburu*, *Oyambaro* élevé 1 6 30

Pour trouver par ces réſultats la diſtance directe d'une extrémité à l'autre de la Baſe, ſoient

Fig. 5. Planche XLIV. C *Caraburu*

O *Oyambaro*

T Le point de la Terre où ſe joignent les perpendiculaires, tirées aux Horizons des Lieux *C* & *O*, ou le centre de la Terre *.

E D la meſure horizontale de 6272 t 4 p 3½ p, qu'on ſuppoſe paſſer par le tiers de la hauteur *HO* de *Oyambaro* au-deſſus de *Caraburu*.

Et étant *CB* perpendiculaire à *TC*, l'angle *BCO* ſera l'angle de hauteur obſervé à *Caraburu* de 1° 06′ 30″: de-même étant *FO* perpendiculaire à *OT*, l'angle *FOC* ſera l'angle de dépreſſion, obſervé à *Oyambaro* de 1° 11′ 35″

Par conſéquent on aura l'angle $COT = 88° 48′ 25″$

Et l'angle $OCT = 90° + BCO = 91° 06′ 30″$

Ces deux angles, avec celui qui eſt formé en *T*, doivent faire deux droits; par conſéquent en prenant le ſupplément des deux premiers, on conclura l'angle à *T*; mais pour vérifier les obſervations des deux angles précédens il ſera bon de trouver l'angle à *T* par une autre méthode.

Si la Terre n'eſt pas ſphérique, les lignes *CT*, & *OI*, peuvent être jointes à plus ou moins de diſtance du centre ſuivant la figure qu'on voudra

* Ces perpendiculaires, en ſuppoſant que la Terre n'eſt point une Sphere, ne ſe joignent point à ſon centre, à moins que la direction de la Baſe *CO* ne ſoit paralléle à l'Equateur; & en ſuppoſant que la Terre eſt applatie, & ſon axe nommé 1, & le diamétre de l'Equateur *A*, ſi la baſe ou le côté va ſuivant le Méridien, les perpendiculaires ſe joindront aux environs de l'Equateur où nous avons meſuré à une diſtance exprimée par $\frac{1}{A}$; mais qu'elles ſe joignent en l'un ou l'autre point, cela ne peut produire aucune erreur conſidérable dans la meſure, non ſeulement de la baſe, mais même d'aucun des plus grands côtés de la Méridienne, & la plus grande erreur qu'il puiſſe y avoir, ne peut être que de 2 lignes.

dra lui donner: car il peut y avoir diverſité dans l'angle *CTO:* mais quelque figure qu'on choiſiſſe parmi celles que les Auteurs modernes lui attribuent, l'erreur que cela peut produire dans ledit angle ne peut pas monter au-delà de 5 ſecondes. C'eſt pourquoi il me ſemble que pour abréger on peut trouver cet angle, comme tous les autres qui en pareils cas s'offriront dans la Méridienne, en diviſant la diſtance *CO* en toiſes par 16; moyennant quoi le quotient donnera la valeur de l'angle en *T* par ſecondes, que j'appellerai toujours *angle dans le centre de la Terre:* dans le cas préſent il ſera de 6′ 32″; mais l'ayant calculé plus exactement de 6′ 37″ je l'employerai ſur ce pied-là.

Angle *COT* =	88°	48′	25″
OCT =	91	06	30
CTO =	00	06	37
Somme	180	01	32.

L'excès 1′ 32″ vient ſans-doute de quelque petite erreur que peuvent occaſionner les Inſtrumens, peut-être parce qu'on les a corrigés de l'erreur des diviſions; mais le plus ſûr eſt de l'attribuer le plus ſouvent aux réfractions terreſtres, que pluſieurs Savans ont admiſes *. Suppoſant donc que dans les deux obſervations de *Carahuru* & d'*Oyambaro* les réfractions ayent été égales, nous aurons pour chacune 46″, & nous corrigerons ainſi les obſervations.

Angle	*COT* =	88°	48′	25″
Réfraction ſubſtractive				46
Vrai angle	*COT* =	88	47	39
Angle	*OCT* =	91	06	30
Réfraction ſubſtractive				46
Vrai angle	*OCT* =	91	05	44

L'angle dans *T* étant 6′ 37″, chaque angle *HCT*, *CHT* (parce que le triangle *CHT* eſt iſoſcéle) ſera de 89° 56′ 41½ & ayant ſuppoſé la ligne horizontale *ED* † au tiers de la hauteur *HO*, $EI = \frac{ED}{3}$ ſera de 2090 toiſes, 5 pieds, 5 pouces, & 2 lignes; & $ID = \frac{2ED}{3}$ ſera de 4181 toiſes, 4 pieds 10 pou-

* Mr. *Huygens* a fait diverſes expériences là-deſſus; en fixant un téleſcope à un objet; il l'a vu monter & baiſſer peu d'heures après du point où il l'avoit mis, par un effet de la réfraction, & de la différente denſité de l'atmoſphere.

† En rigueur géométrique la ligne *ED* meſurée eſt un arc ou portion de la circonférence de la Terre; mais c'eſt la même choſe de la ſuppoſer la corde du même arc, dont elle ne differe guere.

10 pouces, & 4 lignes, & dans le triangle CIE nous aurons pour connu l'angle $IEC = HCT = 89° 56' 41\frac{1}{2}$, l'angle ICE (complément de OCT) $= 88° 53' 30''$, & le côté $EI = 2090$ toises, 5 pieds, 5 pouces, 2 lignes: donc

$ECI = 88° 53' 30''$
$IEC = 89\ 56\ 41\frac{1}{2}$

	t	p	p	l
IE =	2090	5	5	2
IC =	2095	1	9	3

De la même maniere dans le triangle IOD sont connus, l'angle $IDO = 180° - CHO = 90° 03' 18\frac{1}{2}''$
$IOD =$ 88 47 39

	t	p	p	l
Et le côté ID =	4181	4	10	4 : donc

$IOD = 88° 47' 39''$
$IDO = 90\ 03\ 18\frac{1}{2}$

	t	p	p	l
ID =	4181	4	10	04
IO =	4182	4	04	10.

Donc $IC + IO = CO =$ 6274 toises, 0 pieds, 2 pouces & une ligne, qui est la distance en ligne droite de *Caraburu* à *Oyambaro*, laquelle le 24 d'*Août* 1737 nous allongeâmes, Mr. *Godin* & moi, de 3 pouces, 8 lignes: & ainsi la vraye distance sera de 6274 toises, 0 pieds, 5 pouces, 9 lignes; ou de 6274 toises, 0 pieds, 6 pouces juste.

CHAPITRE II.

De l'Examen des Divisions des Quarts-de-cercle.

AVant que d'entreprendre un ouvrage, il convient toujours d'examiner les Instrumens qu'on doit y employer, pour corriger les défauts & prévenir les erreurs. Cette raison nous porta, avant que de commencer les observations des angles qui formoient la suite des triangles de la Méridienne, à examiner les divisions des Quarts-de-cercle dont nous devions nous servir pour les observer: car si l'on n'est assuré de ces Instrumens, qui pourra se flatter d'avoir pris une mesure égale à une autre? d'avoir exactement divisé un Arc en deux parties égales? d'avoir précisément trouvé le centre d'un Cercle? toutes ces choses sont aisées dans la théorie,

théorie, mais difficiles dans la pratique, quand on veut y apporter un certain degré de juſteſſe.

Il s'agiſſoit, pour cet examen, de trouver une méthode qui n'occaſionnât pas une erreur égale ou plus grande que celle que l'Ouvrier pouvoit avoir commiſe dans la conſtruction des Inſtrumens. Entre pluſieurs méthodes la plus ordinaire eſt de vérifier avec le Compas le rapport de chaque corde de l'arc de l'Inſtrument avec ſon rayon, mais cette méthode eſt incertaine.

Une de celles que nous employâmes Mr. *Godin*, *D. Antonio de Ulloa* & moi, fut la même que celle dont Mr. *de Maupertuis* s'eſt ſervi pour examiner ſon ſecteur à *Tornéa*; laquelle eſt, je crois, auſſi ſujette à erreur à cauſe de la meſure géométrique qu'il faut pratiquer pour trouver l'angle véritable, qui doit corriger ceux de l'Inſtrument: car ſi dans les meſures peu conſidérables on trouve des difficultés, il eſt probable qu'on en trouve à proportion davantage dans les grandes: par conſéquent cette eſpéce de correction n'eſt guere plus ſure que celle que l'Ouvrier a déjà faite.

Nous eûmes encore recours à deux autres méthodes exemtes des défauts des précédentes: la premiere conſiſtoit à obſerver les angles de divers triangles, & d'en prendre la différence à 180 degrés; les combinant de telle ſorte, que les corrections de tous les degrés étoient aiſément trouvées. La ſeconde, c'étoit d'obſerver en quatre angles droits tout le tour de l'horizon, dont la quatriéme partie de l'excès ou défaut à 360 degrés étoit la correction du degré 90, & diviſant un angle droit en deux de 45 degrés, la moitié de l'excès ou défaut de 90 pour la correction de 45, & procédant ainſi juſqu'à celle de tous les autres degrés.

Toutes ces méthodes ont été miſes en uſage & répétées pour nous aſſurer des véritables corrections, & pouvoir les employer dans les obſervations de la Méridienne: le détail des ſoins & des attentions que nous eûmes pour ajuſter nos Inſtrumens, nous méneroit trop loin & demanderoit un Traité à part. Il me ſemble que ce que j'en ai dit ſuffira pour le préſent.

Qu'on ſe ſouvienne donc que les angles que nous obſervâmes dans la ſuite des triangles ne furent pas ſeulement corrigés des erreurs cauſées par les lunettes & autres, qui d'ordinaire ſont connues de ceux qui ſont un peu verſés dans ces matieres, mais auſſi de ce que nous reconnûmes dans les diviſions des Inſtrumens.

CHAPITRE III.

Des Angles de la ſuite des Triangles que l'on forma, & Calcul de leurs Côtés.

LA Baſe étant meſurée on prit avec les Quarts-de-cercle les angles de poſition de ſes extrémités, ainſi que des autres ſignaux qui formoient la ſuite des triangles, comme il a été dit dans le *Livre II. pag.* 46. & l'on calcula les diſtances d'un ſignal à l'autre de cette maniere: étant *AB* la Baſe, on eut avec les trois angles obſervés du triangle *ABC*, *AC*, avec ce côté & les trois angles du triangle *ACD*, on trouva *CD*, & ainſi des autres.

Planche XLI. Fig 10.

Il eſt certain qu'il auroit ſuffi d'avoir obſervé les deux angles de chaque triangle; mais pour être plus aſſurés que nous ne nous étions pas trompés en les meſurant, nous jugeâmes à propos de les obſerver tous trois: mais pour faciliter ce travail & le finir plus promtement, la Compagnie ſe diviſa en deux troupes, comme on avoit fait pour la meſure de la Baſe. Mrs. *Bouguer*, *de la Condamine* & *D. Antonio de Ulloa*, prenoient les angles d'un côté, pendant que nous les obſervions de l'autre Mr. *Godin* & moi. L'ordre étoit diſpoſé de telle ſorte que chaque Compagnie obſervoit à ſon tour deux angles de chaque triangle, & que le troiſiéme lui étoit communiqué par l'autre. De cette maniere, non ſeulement les obſervations étoient plus ſures, mais encore la meſure ſe faiſoit deux fois, & l'on comparoit l'une avec l'autre pour qu'il ne reſtât aucune ombre d'incertitude.

Les angles de toute la ſuite des triangles corrigés, comme je l'ai déjà dit, ſont ceux qu'on va voir dans la Table ſuivante, dans laquelle les degrés, minutes, & ſecondes, marqués à côté des ſignaux, ſont la valeur de l'angle formé dans ce ſignal, laquelle eſt compriſe entre les autres deux qui l'accompagnent. La premiere colonne des angles contient ceux qu'on a exactement trouvés & obſervés, n'en ayant été ſouſtrait que les corrections ſus-mentionnées; & la ſeconde ne contient que les mêmes angles corrigés arbitrairement, deſorte que la ſomme des trois angles de chaque triangle ſoit de 180 degrés. Au-reſte le mot *arbitrairement* ne doit pas faire croire que cette correction ait été faite à l'avanture. C'eſt au contraire le fruit de beaucoup de combinaiſons & de réflexions; tout ce que j'entens par-là, c'eſt que ſi l'on n'étoit pas auſſi aſſuré d'un angle, d'un triangle que des deux autres, la correction ſe faiſoit entierement ſur le premier, quelquefois ſur deux, & quelquefois ſur tous les trois.

1. Trian-

1. Triangle.

Signaux.	Angles observés.			Angles corrigés.		
A *Oyambaro*	63°	47′	40″	63°	47′	42″
B *Caraburu*	77	35	30½	77	35	32
C *Pambamarca*	38	36	44	38	36	46
Somme ——	179	59	54½	180	00	00

2.

A *Oyambaro*	74	10	44½	74	10	58
C *Pambamarca*	69	46	13	69	46	32
D *Tanlagua*	36	02	20¼	36	02	30
	179	59	17¾	180	00	00

3.

D *Tanlagua*	65	39	37	65	39	42
E *Guapulo*	67	17	33½	67	17	33½
C *Pambamarca*	47	02	38	47	02	44½
	179	59	48½	180	00	00

4.

E *Guapulo*	72	08	53¾	72	08	52
F *Guamani*	59	53	52	59	53	50
C *Pambamarca*	47	57	20¼	47	57	18
	180	00	06½	180	00	00

5.

E *Guapulo*	69	25	56¾	69	25	54
F *Guamani*	74	00	14	74	00	12
G *Corazon*	36	33	56	36	33	54
	180	00	06¾	180	00	00

6.

E *Guapulo*	38	05	12¾	38	05	10
G *Corazon*	58	53	29	58	53	26
H *Chinchulagua*	83	01	27	83	01	24
	180	00	08¾	180	00	00

7.

G *Corazon*	36	14	50½	36	14	53
H *Chinchulagua*	66	29	32	66	29	34½
I *Limpie-Pongo*	77	15	30	77	15	32½
	179	59	52½	180	00	00

Signaux.	Angles observés.			Angles corrigés.		
	8.					
G *Corazon*	66°	43′	23″	66°	43′	25 1/2″
I *Limpie-Pongo*	73	23	32 1/2	73	23	35
K *Milin.*	39	52	57	39	52	59 1/2
	179	59	52 1/2	180	00	00
	9.					
G *Corazon*	41	36	47	41	36	45
K *Milin*	44	16	48	44	16	47
L *Papaurcu*	94	06	28 1/2	94	06	28
	180	00	03 1/2	180	00	00
	10.					
K *Milin*	60	31	59	60	31	59
L *Papaurcu*	60	31	32	60	31	34
M *Vengotasin*	58	56	27	58	56	27
	179	59	58	180	00	00
	11.					
K *Milin*	52	18	08	52	18	06 1/2
N *Chulapu*	49	18	11 1/2	49	18	11 1/2
M *Vengotasin*	78	23	42	78	23	42
	180	00	01 1/2	180	00	00
	12.					
M *Vengotasin*	34	47	55	34	48	21
N *Chulapu*	73	54	03	73	54	03
O *Jivicatsu*	71	17	36	71	17	36
	179	59	34	180	00	00
	13.					
N *Chulapu*	75	56	18	75	56	22
O *Jivicatsu*	68	53	15	68	53	18
P *Chichichoco*	35	10	16	35	10	20
	179	59	49	180	00	00
	14.					
O *Jivicatsu*	34	29	33	34	29	33
Q *Mulmul*	73	24	27	73	24	27
P *Chichichoco*	72	05	59	72	06	00
	179	59	59	180	00	00

Si-

15.

Signaux.	Angles observés.	Angles corrigés.
P *Chichichoco*	48° 51′ 40½″	48° 51′ 40″
Q *Mulmul*	54 19 15½	54 19 15
R *Guayama*	76 49 06	76 49 05
	180 00 02	180 00 00

16.

Q *Mulmul*	60 49 40	60 49 38
R *Guayama*	91 22 27	91 22 25
S *Illmal*	27 47 59	27 47 57
	180 00 06	180 00 00

L'angle de *Illmal* nous ayant paru trop petit, d'où il pouvoit réſulter de l'erreur au côté *R S*, à peu de différence du véritable angle, nous réſolûmes de rectifier le même côté par de nouveaux triangles, qui ſont ceux qu'on voit formés de points; mais ayant enſuite trouvé le côté *R S* d'égale grandeur, tant par la premiere méthode, que par la ſeconde, à quelques pouces près, il me ſemble que pour éviter la confuſion, il vaudra mieux ne pas faire mention des angles ponctués.

17.

Signaux.	Angles observés.	Angles corrigés.
R *Guayama*	71° 35′ 55½″	71° 35′ 55″
T *Siſa-Pongo*	41 03 30½	41 03 30
S *Illmal*	67 20 36	67 20 35
	180 00 02½	180 00 00

18.

T *Siſa-Pongo*	48 31 38	48 31 40
V *Sesgum*	67 48 24	67 48 25
S *Ilmal*	63 39 53	62 39 55
	179 59 55	180 00 00

19.

T *Siſa-Pongo*	47 28 35	47 28 35
V *Sesgum*	52 00 56	52 00 56
U *Lanlanguſa*	80 30 29	80 30 29
	180 00 00	180 00 00

Si-

Signaux	Angles observés.	Angles corrigés.
	20.	
V *Sesgum*	71° 00′ 57″	71° 00′ 57″
U *Lanlanguſo*	47 46 09	47 46 34
X *Sénégualap*	61 12 29	61 12 29
	179 59 35	180 00 00
	21.	
U *Lanlanguſo*	66 28 40	66 28 27
X *Sénégualap*	55 40 46	55 40 46
Y *Chuſay*	57 50 56¾	57 50 47
	180 00 12¼	180 00 00
	22.	
X *Sénégualap*	78 05 57½	78 05 57½
Y *Chuſay*	45 22 03	45 21 56
Z *Tioloma*	56 32 32	56 32 06½
	180 00 32½	180 00 00
	23.	
Y *Chuſay*	50 53 07	50 53 07
Z *Tioloma*	51 55 36½	51 55 22
α *Sinaſaguan*	77 11 31	77 11 31
	180 00 14½	180 00 00
	24.	
Z *Tioloma*	56 59 52	56 59 44
α *Sinaſaguan*	50 38 00	50 38 52½
β *Quinoaloma*	72 21 23½	72 21 23½
	179 59 15½	180 00 00
	25.	
α *Sinaſaguan*	86 39 05	86 39 09
β *Quinoaloma*	48 53 40½	48 53 44
γ *Buéran*	44 27 04	44 27 07
	179 59 49½	180 00 00
	26.	
β *Quinoaloma*	47 25 01½	47 24 46
γ *Buéran*	47 12 00	47 11 44
δ *Taſuai*	85 23 45½	85 23 30
	180 00 47	180 00 00

Si-

27.

Signaux	Angles observés	Angles corrigés
♈ *Buéran*	85° 07′ 22″	85° 07′ 21″
♉ *Tasuai*	32 55 18	32 55 17
♊ *Surampalte*	61 57 23	61 57 22
	180 00 03	180 00 00

28.

♉ *Tasuai*	Cet angle fut conclu	33 40 21
♊ *Surampalte*	87 14 17	87 14 17
♋ *Guanacauri*	59 05 22	59 05 22
		180 00 00

29.

♊ *Surampalte*	20 33 14	20 33 16
♎ *La Torre de Cuença*	66 06 33½	66 06 35
♌ *Guanacauri*	93 20 07	93 20 09
	179 59 54½	180 00 00

Après ces triangles, on forma ceux que l'on voit ponctués, pour trouver la distance de *Guanacauri* (♋) à *los Bannos* (♍), qui fut la seconde Base examinée pour vérifier la suite des triangles. Nous mesurâmes cette Base Mr. *Godin* & moi, de la même maniere que celle d'*Yaruqui* & avec les mêmes précautions; & cet ouvrage nous occupa vingt & un jours. La Plaine où il fut fait n'étoit pas si commode que celle d'*Yaruqui*; car il falut renverser quelques murailles, & passer deux Rivieres en mesurant, qui avoient bien trois quarts d'aune ou une aune de profondeur, desorte que nous en avions jusqu'à la ceinture. Nous mesurâmes une autre Riviere beaucoup plus profonde encore, qui passe près de *Guanacauri*. Nous prîmes cette mesure géométriquement par le moyen de deux petits triangles, dont nous observâmes les angles avec le quart-de-cercle. Enfin toute correction étant faite de la même maniere qu'il a été dit en parlant de la mesure de la Base de *Yaruqui*, en y joignant la portion géométrique, nous trouvâmes la distance de *Guanacauri* (♋) à *los Bannos* (♍) de 6197 toises, 3 pieds, 8 pouces, & je trouvai la même distance par la suite des triangles de 6196 toises, 3 pieds, 07 pouces. On voit par-là que la différence se trouva d'une toise, 1 pouce, ce que nous crûmes provenir de la mesure des triangles. Mais si l'on fait attention que le climat de la Base depuis *Guanacauri* jusqu'à *los Bannos* n'est pas si chaud que celui de la Base de *Yaruqui*, on verra qu'une mesure convient fort bien avec l'autre. En effet ce dernier fut observé avec le Thermomètre de Mr. *de Reaumur* de 1023, & l'autre de 1016; cette différence est de sept

parties, ou degrés, auxquels correſpondent, comme il a été dit au Livre de la Dilatation des Métaux $\frac{18\frac{1}{2}}{100}$ de ligne de dilatation dans chaque toiſe, ce qui fera 7 pieds $11\frac{1}{2}$ pouces, dont il faut ôter les 6 pieds 1 pouce de la différence précédente, deſorte qu'il ne reſtera qu'un pied $10\frac{1}{2}$ pouces de différence, dans une ſi longue ſuite de triangles.

Après que nous eûmes meſuré la Baſe de *Cuenca*, ou de *Guanacauri*, & remarqué par les Latitudes de cette Ville, & celle de *Yaruqui*, que notre ſuite de triangles ne comprenoit pas encore trois degrés, il nous parut que nous devions la prolonger du côté du Nord au moins juſqu'aux trois degrés. Quelques-uns ont voulu nous perſuader qu'il ne faloit meſurer qu'un degré du Méridien, pour qu'il y eût moins d'erreur; mais d'autres, appuyés ſur de meilleures raiſons, ont été d'avis que plus l'arc meſuré a été grand, plus la meſure du degré doit être exacte. Pour s'en convaincre, il n'y a qu'à faire réflexion, que l'erreur qu'on peut commettre dans la meſure du degré, ne peut provenir que de celle des obſervations Aſtronomiques, ou détermination de l'amplitude de l'arc, & de celles qui réſultent de la meſure Géométrique: or, en les mettant au pire, elles peuvent augmenter à proportion de la grandeur de la meſure; mais en diviſant celle-ci par l'amplitude de l'arc, pour déterminer la valeur du degré, leſdites erreurs diminuent en la même raiſon qu'elles augmentoient auparavant: deſorte qu'à cet égard la meſure du degré n'en ſera ni plus ni moins exacte, ſoit qu'on meſure un grand ou un petit arc de la Méridienne. Il n'en eſt pas de-même à l'égard des erreurs que l'on commet dans les obſervations Aſtronomiques, puiſqu'elles ne peuvent augmenter ni diminuer, parce que l'amplitude de l'arc eſt grande ou petite; & comme en diviſant par celle-ci la longueur de celui-là, pour déterminer la valeur du degré, elles doivent diminuer ſelon que ledit arc eſt plus grand, il eſt évident que plus celui-ci aura été meſuré grand, moins il y aura d'erreur dans la détermination du degré.

Ces réflexions nous déterminerent, comme il a été dit, à prolonger la ſuite des triangles juſqu'à 3 degrés au moins, & pour cet effet nous y ajoûtâmes du côté du Nord les triangles ſuivans.

30e Triangle.

Signaux.	Angles obſervés.			Angles corrigés.		
E *Guapulo*	72°	53′	$15\frac{1}{2}$	72°	54′	10″
C *Pambamarca*	32	01	15	32	01	30
ζ *Campanario*	57	02	20	75	04	20
	179	56	$50\frac{1}{2}$	180	00	00

Si-

31.

Signaux.	Angles observés.	Angles corrigés.
C *Pambamarca*	96° 21′ 10″	96° 21′ 12″
ζ *Campanario*	38 07 36	38 07 38
φ *Cosin*	45 31 08½	45 31 10
	179 59 54½	180 00 00

32.

ζ *Campanario*	38 02 27	38 02 27
φ *Cosin*	75 42 01½	75 42 01½
✱ *Cuicocha*	66 15 49	66 15 31½
	180 00 17½	180 00 00

33.

φ *Cosin*	59 48 00	59 48 04
✱ *Cuicocha*	82 20 59	82 21 03
ω *Mira*	37 50 49	37 50 53
	179 59 48	180 00 00

Ayant les angles de tous ces triangles observés, examinés & corrigés, & la Base de *Taruqui* de 6274 toises & 6 pouces, nous commencerons à calculer la valeur de tous les côtés de la partie Occidentale de la suite desdits triangles, afin de déterminer ensuite par-là la valeur de l'arc terrestre.

Résolution des Triangles.

1 Triangle.

ACB 38° 36′ 46″
ABC 77 35 32
AB 6274½ toises
AC 9819 +

2 Triangle.

ADC 36° 02′ 30″
CAD 74 10 58
AC 9819+toises
CD 16056+

3.

CED 67 17 33½
CDE 65 39 42
CD 16056+toises
CE 15859—

4.

CFE 59 53 50
ECF 47 57 18
CE 15859—toises
EF 13613—

5.

EGF 36 33 54
EFG 74 00 12
EF 13613—toises
EG 21965. 864+.

6.

EHG 83 01 24
GEH 38 05 10
EG 21965. 864+toises
GH 13651—

7.

GIH 77° 15′ 32″
GHI 66 29 34
GH 13651—toiſes
GI 12834—

8.

GKI 39° 52′ 59
GIK 73 23 35
GI 12834—toiſes
GK 19179. 609+

9.

GLK 94 06 28
KGL 41 36 45
GK 19179. 609+toiſes
KL 12770—

10.

KML 58 56 27
KLM 60 31 34
KL 12770—toiſes
KM 12978—

11.

KNM 49 18 41
KMN 78 23 42
KM 12978—toiſes
KN 16767. 152—

11.

KNM 49 18 11
MKN 52 18 06
KM 12978—toiſes
MN 13544—

12.

MON 71 17 36
NMO 34 48 21
MN 13544—toiſes
NO 8162—

13.

NPO 35 10 20
NOP 68 53 18
NO 8162—toiſes
NP 13218. 061—

13.

NPO 35 10 20
ONP 75 56 22
NO 8162—toiſes
OP 13745—

14.

OQP 73 24 27
POQ 34 29 33
OP 13745—toiſes
PQ 8122—

15.

PRQ 76 49 05
PQR 54 19 15
PQ 8122—toiſes
OP 6775. 772+

15.

PRQ 76 49 05
QPR 48 51 40
PQ 8122—toiſes.
QR 6282+

16.

OSR 27 47 57
RQS 60 49 38
QR 6282+toiſes
RS 11761+

13.

RTS 41 03 30
SRT 67 20 35
RS 11761+toiſes
RT 16524. 693+

17.

17.

RTS 41° 03′ 30″
SRT 71 35 55
RS 16761+toises
ST 16991—

18.

SVT 67° 48′ 25″
TSV 63 39 55
ST 16991—toises
TV 16446+

19.

TUV 80 30 29
TVU 52 00 56
TV 16446+toises
TU 13142. 313+

19.

TUV 80 30 29
VTU 47 28 35
TV 16446+toises
VU 12289—

20.

VXU 61 12 29
UVX 71 00 57
VU 12289—toises
UX 13260—

21.

UYX 57 50 47
UXY 55 40 46
UX 13260—toises
UY 12935. 128—

21.

UYX 57 50 47
XUX 66 28 27
UX 13260—toises
XY 14360+

22.

XZY 56 32 06½
YXZ 78 05 57½
XY 14360+toises
YZ 16844—

23.

YαZ 77 11 31
YZα 51 55 22
YZ 16844 — toises
Yα 13597. 398 —

23.

YαZ 77 11 31
ZYα 50 53 07
YZ 16844—toises
Zα 13402 +

24.

Z$\beta\alpha$ 72 21 23½
αZβ 56 59 44
Zα 13402 + toises
$\alpha\beta$ 11794 +

25.

$\alpha\gamma\beta$ 44 27 07
$\alpha\beta\gamma$ 48 53 44
$\alpha\beta$ 11794 + toises
$\alpha\gamma$ 12690 320 +

25.

$\alpha\gamma\beta$ 44 27 07
$\beta\alpha\gamma$ 86 39 09
$\alpha\beta$ 11794 + toises
$\beta\gamma$ 16813 —

26.

$\beta\delta\gamma$ 85 23 30
$\gamma\beta\delta$ 47 24 46
$\beta\gamma$ 16813 — toises
$\gamma\delta$ 12419 —

27.

γπδ	61	57	22
γδπ	32	55	17
γδ	12419 — toiſes		
γπ	7647. 190 +		

28.

δθπ	59	05	22
πδθ	33	40	21
δπ	14020 — toiſes		
πθ	9060 —		

30.

CζE	75	04	20
ECζ	32	01	30
EC	15859 — toiſes		
Eζ	8703. 393 +		

31.

Cφζ	45	31	10
ζCφ	96	21	12
Cζ	15687 + toiſes		
ζφ	21851 +		

32.

ζΨφ	66	15	31½
φζΨ	38	02	27
ζθ	21851 toiſes		
φΨ	14710 + toiſes		

27.

γπδ	61	57	22
δγπ	85	07	21
γδ	12419 — toiſes		
δπ	14020 —		

29.

πιδ	66	06	35
πθι	93	20	09
πθ	9060 — toiſes		
πι	9892. 084 +		

30.

CζE	75	04	20
CEζ	72	54	10
EC	15859 — toiſes		
Cζ	15687 +		

32.

ζΨφ	66	15	31½
ζφΨ	75	42	01½
ζφ	21851 + toiſes		
ζΨ	23132. 220 +		

33.

φωΨ	37	50	53
Ψφω	59	48	04
φΨ	14710 + toiſes		
Ψω	20721. 275		

TABLE *des diſtances qu'il y a entre les Signaux Occidentaux de la ſuite des Triangles.*

De *Mira* (ω) a *Cuichoca* (Ψ)	20721. 275 toiſes.
Cuichocha (Ψ) *Campanario* (ζ)	23132. 220
Campanario (ζ) *Guapulo* (E)	8703. 392
Guapulo (E) *Corazon* (G)	21965. 864
Corazon (G) *Milin* (K)	19179. 609
Milin (K) *Chulapu* (N)	16767. 152
Chulapu (N) *Chichichoco* (P)	13218. 061
Chichichoco (P) *Guayama* (R)	6775. 772
Guayama (R) *Siſa-Pongo* (T)	16524. 693

Si-

De *Sisa-Pongo* (T) a *Lanlangusо* (U)	13142.313 toises
Lanlangusо (U) *Chusai* (Y)	12935.128
Chusay (Y) *Sinasaguan* (α)	13597.398
Sinasaguan (α) *Buéran* (γ)	12690.320
Buéran (γ) *Surampalte* (π)	7647.190
Surampalte (π) *Torre de Cuenca* (ι)	9892.084

CHAPITRE IV.

De la Réduction des Distances Occidentales de la suite des Triangles à des distances Horizontales.

LE Royaume de *Quito* étant très-montueux & crevassé, il ne se pouvoit que partie des signaux ne fussent plus élevés que les autres, desorte qu'il en falut mesurer les distances en différens Plans, lesquels nous réduirons à un seul qui sera l'Horizontal: & pour cet effet; soit AB la distance d'un signal à l'autre; T le centre de la Terre ou le point de réunion des perpendiculaires aux horizons des signaux A & B; & l'angle ATB sera *l'angle au centre de la Terre*, dont nous avons dit que la valeur se trouvera en secondes, en divisant la distance AB en toises par 16. Qu'on tire AC, BD, perpendiculaires à AT, TB, & l'angle BAC sera celui de la hauteur du signal B vu de A, & celui de DBA celui de la dépression du signal A vu de B. Qu'on tire aussi AE, desorte que le triangle AET soit isoscéle; & EB sera la hauteur du signal B sur la ligne horizontale du signal A, & AE la distance horizontale au niveau dudit signal A. Fig 6. Planche XLIV.

Par la construction de la figure il est évident, que $BEA = 90° + \frac{ETA}{2}$; de-même que $CAE = \frac{ETA}{2}$; Donc ABE (Complément de la dépression DBA) $= 90° - BAC - ATE$; & DBA (angle de la dépression) $= BAC$ (angle de la hauteur) $+ ATE$: c'est-à-dire que l'angle de dépression, est plus grand que celui de hauteur de *l'angle au centre de la Terre* ATE; & pour trouver la distance horizontale AE nous aurons toujours cette analogie.

$BEA = 90° + \frac{ETA}{2}$ est à

ABE (complément de la dépression) $= 90 - BAC$ (angle de hauteur) $- ATE$: comme

BA distance d'un signal à l'autre, à
AE sa distance horizontale.

Les angles des hauteurs des signaux les uns à l'égard des autres que nous observâmes (comme je l'ai dit au Livre II.) sur les lieux-mêmes, avec toute l'attention & le soin imaginable, sont les suivans.

TABLE *des Angles de hauteur d'une partie des Signaux à l'égard de l'autre, lesquels angles sont nécessaires pour le calcul des triangles.*

	Angles de hauteur ou dépression		
De *Mira* (ω) on observa *Cuicocha* (ϕ)	2°	01′	05″ haut.
Campanario (ζ) *Cuicocha* (ϕ)	0	21	39
Cosin (φ)	0	22	55
Guapulo (E)	1	56	10 dép.
Guapulo (E) *Campanario* (ζ)	1	46	35 haut.
Corazon (G)	1	34	15½
Oyambaro (A) *Pambamarca* (C)	4	20	29
Tanlagua (D)	1	18	30
Corazon (G) *Milin* (K)	1	24	35 dép.
Milin (K) *Corazon* (G)	1	05	42⅔ haut.
Chulapu (N)	0	24	35
Chulapu (N) *Milin* (K)		42	03 dép.
Chichichoco (P)		39	55
Chichichoco (P) *Chulapu* (N)		27	05 haut.
Guayama (R)	3	29	35
Guayama (R) *Sisa-Pongo* (T)	0	38	52 dép.
Sisa-Pongo (T) *Guayama* (R)	0	22	47 haut.
Lanlangusо (U)	0	29	45
Lanlangusо (U) *Sisa-Pongo* (T)	0	42	35 dép.
Chusai (Y)	1	20	05
Sesgum (V) *Lanlangusо* (U)	1	52	20 haut.
Crusa (Y) *Lanlangusо* (U)		07	50½
Sinasaguan (α)		29	02
Sinasaguan (α) *Chusai* (Y)	1	42	24 dép.
Buéran (γ)		43	04
Buéran (γ) *Sinsaguan* (α)		30	42 haut.
Surampalte (π)		14	38 dép.
Yasuai (δ) *Bueran* (γ)	0	21	08 haut.

Su-

Surampalte (π) *Buéran* (γ)	1°	07′	07″
la Tour de Cuenca	2	55	27½ dép.

Réduction des Côtés à des lignes horizontales.

Côté $\omega\varphi$ = 20721.275 toises

Mira (ω) hauteur de *Cuicocha* (φ) *	2°	01′	05″
Angle au centre de la Terre	0	21	35
De *Cuicocha* (φ) dépreſſion de *Mira* (ω)	2	22	40
Son complément	87	37	20

Analogie.

90° 10′ 47½″ : 87° 37′ 20″ = ($\omega\varphi$) 20721.275 : ($\omega\varphi$ horizontal) 20703.536

Côte $\varphi\zeta$ = 23132.220

De *Campanario* (ζ) hauteur de *Cuicocha* (φ)	0°	21′	39″
Angle au centre de la Terre	0	24	06
Cuicocha (φ) dépreſſion de *Campanario* (ζ)	0	45	45
Son complément	89	14	15

90° 12′ 03″ : 89° 14′ 15″ = ($\varphi\zeta$) 23132.220 : ($\varphi\zeta$ horizontal) 23130.299

Côté ζE = 8073.393

De *Guapulo* (*E*) hauteur de *Campanario* (ζ)	1°	46′	35″
Angle au centre de la Terre	0	09	04
De *Campanario* (ζ) dépreſſion de *Guapulo* (*E*)	1	55	39
Obſervée ſe trouva	1	56	10
Milieu entre les deux	1	55	55
Son complément	88	04	05

90° 04′ 32″ : 88° 04′ 05″ = (ζE) 8703.393 (ζE horizontal) 8698.453

Côté

* Ces hauteurs devroient être corrigées de la réfraction terreſtre qui les altere. Je tâchai, par diverſes obſervations des hauteurs & dépreſſions des ſignaux qui furent faites dans toutes la ſuite des triangles, de déduire la réfraction qui correſpond à chaque ſignal par rapport à ſa hauteur & à ſa diſtance : mais j'y trouvai tant de diverſité, que quelques obſervations donnoient la réfraction négative, au-lieu qu'elles auroient dû la donner tout autrement. C'eſt pourquoi je les ai ômiſes, d'autant plus qu'il ne peut réſulter d'erreur tant ſoit peu conſidérable, ſi l'on prend ces angles d'une minute plus ou moins grands, pour les opérations ſuivantes. Néanmoins je n'ai pas laiſſé, en obſervant la hauteur ou la dépreſſion des Signaux correſpondans, de prendre un milieu qui eſt la même choſe que d'emp'oyer la réfraction.

Côté $EG = 21965.864$

De *Guapulo* (*E*) hauteur de *Corazon* (*G*)	1°	34′	15½″
Angle au centre de la Terre	0	22	53
Du *Corazon* (*G*) dépreſſion de *Guapulo* (E)	1	57	08½
Son complément	88	02	51½

90° 11′ 26½″ : 88° 02′ 51½″ = (*EG*) 21965.864 :
(*EG* horizontal) 21953.234

Côté $GK = 19179.609$

De *Milin* (*K*) hauteur du *Corazon* (*G*)	1°	05′	42½″
Angle au centre de la Terre	0	19	59
Du *Corazon* (*G*) dépreſſion de *Milin* (*K*)	1	25	41½
Obſervée ſe trouva	1	24	35
Milieu entre les deux	1	25	08
Son complément	88	34	52

90° 09′ 59½″ : 88° 34′ 52″ = (*GK*) 19179.609 :
(*GK* horizontal) 19173.809

Côté $KN = 16767.152$

De *Milin* (*K*) hauteur de *Chulapu* (*N*)	0°	24′	35″
Angle au centre de la Terre	0	17	28
De *Chulapu* (*N*) dépreſſion de *Milin* (*K*)	0	42	03
Obſervée ſe trouva	0	40	40
Milieu entre les deux	0	41	21½
Son complément	89	18	38½

90° 08′ 44″ : 89° 18′ 38½″ = (*KN*) 16767.152 :
(*KN* horizontal) 16765.992

Côté $NP = 13218.061$

Chichichoco (*P*) hauteur de *Chulapu* (*N*)	0°	27′	05″
Angle au centre de la Terre	0	13	46
Chulapu (*N*) dépreſſion de *Chichichoco* (*P*)	0	40	51
Obſervée ſe trouva	0	39	55
Milieu entre les deux	0	40	23
Son complément	89	19	37

90° 06′ 53″ : 89° 19′ 37″ = (*NP*) 13218.061 :
(*NP* horizontal) 13217.175

Côté $PR = 6775.772$

De *Chichichoco* (*P*) hauteur de *Guayama* (*R*)	3°	29″	35″

Angle

Angle au centre de la Terre	0°	07′	03 $\frac{1}{2}$″
De *Guayama* (*R*) dépreſſion de *Chichichoco* (*P*)	3	36	38 $\frac{1}{2}$
Son complément	86	23	21 $\frac{1}{2}$

90° 03′ 31 $\frac{3}{4}$″ : 86° 23′ 21 $\frac{1}{2}$″ = (*PR*) 6775.772
(*PR* horizontal) 6762.335

Côté *RT* = 16524.693

De *Siſa-Pongo* (*T*) hauteur de *Guayama* (*R*)	0°	22′	47″
Angle au centre de la Terre	0	17	13
De *Guayama* (*R*) dépreſſion de *Siſa-Pongo* (*T*)	0	40	00
Obſervée ſe trouva	0	38	52
Milieu entre les deux	0	39	26
Son complément	89	20	34

90° 08′ 36 $\frac{1}{2}$″ : 89° 20′ 34″ = (*RT*) 16524.693 :
(*RT*) horizontal) 16523.658

Côté *TU* = 13142.313

De *Siſa-Pongo* (*T*) hauteur de *Lanlanguſo* (*U*)	0°	29′	45
Angle au centre de la Terre	0	13	41
De *Lanlanguſo* (*U*) dépreſſion de *Siſa-Pongo* (*T*)	0	43	26
Obſervée ſe trouva	0	42	35
Milieu entre les deux	0	43	00 $\frac{1}{2}$
Son complément	89	16	59 $\frac{1}{2}$

90° 06′ 50 $\frac{1}{2}$″ : 89° 16′ 59 $\frac{1}{2}$″ = (*TU*) 13142.313:
(*TU*) horizontal) 13141.311

Côté *UΥ* = 12935.128

De *Chuſai* (Υ) hauteur de *Lanlanguſo* (*U*)	1°	01′	50
Angle au centre de la Terre	0	13	28
De *Lanlanguſo* (*U*) dépreſſion de *Chuſai* (Υ)	1	21	19
Obſervée ſe trouva	1	20	05
Milieu entre les deux	1	20	42
Son complément	83	39	18

90° 06′ 44 $\frac{1}{2}$″ : 88° 39′ 18″ = (*UΥ*) 12935.128 :
(*UΥ* horizontal 12931.589

Côté (Υ*α* = 13597.398

De *Chuſai* (Υ) hauteur de *Sinaſaguan* (*α*)	1°	29′	02″
Angle au centre de la Terre	0	14	10
De *Sinaſaguan* (*α*) dépreſſion de *Chuſai* (Υ)	1	43	12
Obſervée ſe trouva	1	42	24

Milieu entre les deux	1°	42′	48″
Son complément.	88	17	12

90° 07′ 05″ : 88° 17′ 12″ = (♈α) 13597.398 :
(♈α horizotal) 13591.351

Côté αγ = 12690.320

De *Buéran* (γ) hauteur de *Sinaſaguan* (α)	1°	30′	42″
Angle au centre de la Terre	0	13	13
De *Sinaſaguan* (α) dépreſſion de *Buéran* (γ)	1	43	55
Obſervée ſe trouva	1	43	04
Milieu entre les deux	1	43	29½
Son complément	88	16	30½

90° 06′ 36½″ : 88° 16′ 30½ = (αγ) 1269.320 :
(αγ horizotal) 12684.594

Côté γϖ = 7647.190

De *Surampalte* (ϖ) hauteur de *Buéran* (γ)	1°	07′	07½
Angle au centre de la Terre	0	07	58
De *Buéran* (γ) dépreſſion de *Surampalte* (ϖ)	1	15	05½
Obſervée fut trouvée	1	14	38
Milieu entre les deux	1	14	51¾
Son complément	88	45	08¼

90° 03′ 59″ : 88° 45′ 08¼ = (γϖ) 7647.190
(γϖ horizontal) 7645.400

Côté ϖι = 9892.084

De *Surampalte* (ϖ) dépreſſion de la *Tour de Cuenca*	2°	55′	27½″
Son complément	87	04	32½
Angle au centre de la Terre	0	10	18

90° 01′ 09″ : 87° 04′ 32½″ = (ϖι) 9892.084
(ϖι horizontal) 9879.214

Il réſulte du calcul précédent la Table qui ſuit:

TABLE

TABLE *des distances horizontales d'un Signal à l'autre; c'est-à-dire, au niveau d'un Signal plus bas que les deux dont on donne la distance.*

De *Mira* (ω) a *Cuicocha* (♆)	20703. 536 toises
Cuicocha (♆) *Campanario* (ξ)	23130. 299
Campanario (ξ) *Guapulo* (E)	8698. 453
Guapulo (E) *Corazon* (G)	21953. 245
Corazon (G) *Milin* (K)	19173. 809
Milin (K) *Chulapu* (N)	16765. 992
Chulapu (N) *Chichichoco* (P)	13217. 175
Chichichoco (P) *Guayama* (R)	6762. 335
Guayama (R) *Sisa-Pongo* (T)	16529. 658
Sisa-Pongo (T) *Lanlangusо* (U)	13141. 311
Lanlangusо (U) *Chusai* (Y)	12931. 589
Chusai (Y) *Sinasaguan* (α)	13591. 351
Sinasaguan (α) *Buéran* (γ)	12684. 594
Buéran (γ) *Surampalte* (π)	7645. 400
Surampalte (π) *Torre de Cuenca* (ι)	9879. 214

CHAPITRE V.

*Observations de l'*Azimuth *du Soleil; & déduction des inclinaisons des côtés des Triangles par rapport au Méridien.*

IL est nécessaire de déduire, des distances horizontales conclues, les distances entre les Parallèles de tous les signaux, dont la somme donnera la longueur de l'arc du Méridien terrestre. Pour cet effet, il faut connoître les inclinaisons des côtés occidentaux des Triangles par rapport au Méridien, & ce fut aussi pour cela, que pendant le cours du travail nous observâmes les angles azimuthaux, que le Soleil formoit avec les signaux les plus proches, qui sont les suivans.

Le 25 de *Novembre* 1736, Mr. *Godin* observa, du signal d'*Oyambaro* (*A*), le centre du Soleil, ayant de hauteur 11° 40′ 55″, l'angle entre le limbe septentrional de cet Astre & le signal de *Pambamarca* (C) de 66° 28′ 38″.

Dans la Projection Stéréographique de la Sphere, sur le Plan du Méridien, soient

Fig 7. Planche XLIII. *HR* L'Horizon.
NS l'Axe de la Sphere.
RS la hauteur du Pole d'*Oyambaro*.
Z le Zénith.
P le ſignal de *Pambamarca*.
O le centre du Soleil.

PZ ſera le complément de la hauteur de *Pambamarca* ſur l'Horizon.

OZ le complément de la hauteur du Soleil ſur l'Horizon; & la portion du plus grand Cercle *PO* comprendra les degrés de l'angle obſervé entre le ſignal de *Pambamarca* & le Soleil. Dans le triangle *PZO* les trois côtés étant connus, on peut parvenir à la connoiſſance de l'angle horizontal *PZO*. Et dans le triangle *OZS*, *SZ* étant le complément de la latitude d'*Oyambaro*, & *SO* le complément de la déclinaiſon du Soleil à l'heure de l'obſervation les trois côtés ſont connus: donc on connoît auſſi l'angle azimuthal *OZS*, qui joint à *PZO* donnera l'angle *PZS* que l'azimuth de *Pambamarca* formoit avec le Méridien, ou l'inclinaiſon du ſignal avec le Méridien, qui eſt ce qu'on déſire.

Calcul.

Hauteur du centre du Soleil	11°	40′	55″
Réfraction ſubſtractive	0	4	40
Hauteur véritable du centre du Soleil	11	36	15
Hauteur du ſignal de *Pambamarca*	4	20	29
Angle du limbe ſeptentrional du Soleil obſervé	66	28	38
Sémidiamétre apparent du Soleil de Mr. *de Louville*	00	16	15
Angle du centre du Soleil obſervé	66	44	53
Complément de la hauteur du centre du Soleil	78	23	45
de *Pambamarca*	85	39	31
Angle du centre du Soleil obſervé	66	44	53
Somme	230	48	09
Demi Somme	115	24	$04\frac{1}{2}$
Premiere différence	37	00	$19\frac{1}{2}$
Seconde différence	29	44	$33\frac{1}{2}$
Sinus de l'angle $\frac{PZO}{2}$	23	34	04

Donc l'angle horizontal entre le ſignal de *Pambamarca* & le centre du Soleil 67° 08′ 08″

[a] Liv. 2. Complément de la hauteur du centre du Soleil 78° 23′ 45″
Latitude d'*Oyambaro* [a] 89 48 40

Dé-

Déclinaiſon du Soleil			
Heure de l'obſervation *	69	06	13
Somme	237	18	38
Demi-ſomme	118	39	19
Premiere différence	40	15	34
Seconde différence	28	50	39
Sinus de l'angle $\frac{OZS}{2}$	34	20	34

Donc l'angle azimuthal du centre du Soleil à l'heure de l'obſervation 68° 41′ 08″;

Lequel étant joint à l'angle horizontal entre le ſignal de *Pambamarca* & le centre du Soleil, 67° 08′ 08″,

Nous aurons l'angle PZS, de 135 49 16

Dont le ſupplément donne l'inclinaiſon du ſignal de *Pambamarca* du Nord à l'Eſt ou l'angle HZP de 44 10 44

Le 26 de *Novembre* de la même année, Mr. *Godin* obſerva, du ſignal d'*Oyambaro* (*A*) le centre du Soleil ayant de hauteur 11° 44′ 35″ l'angle entre le limbe ſeptentrional du Soleil & le ſignal de *Pambamarma* (*C*) de 66° 39′ 28″ Fig. 10 Planche XLI.

Les données pour ce calcul ſont

Hauteur du centre du Soleil	11	44	35
Réfraction ſubſtractive	00	4	39
Hauteur véritable du Soleil	11	39	56
Angle du limbe ſeptentrional du Soleil obſervé	66	39	28
Sémidiamétre apparent de Mr. *de Louville*	00	16	15
Angle du centre du Soleil obſervé	66	55	43
Complément de la hauteur de *Pambamarca* (*C*)	85	39	31
Latitude d'*Oyambaro* (*A*)	89	48	40
Déclinaiſon du Soleil	68	54	52

Avec quoi, en faiſant le calcul comme le précédent, on trouvera l'inclinaiſon de *Pambamarca* du Nord à l'Eſt, ou l'angle HZP de 44° 11′ 30″ Fig. 7 Planche XLIV.

Le même jour 26 de *Novembre* nous obſervâmes du même ſignal d'*Oyambaro* (A) Mr. *Godin*, *Don Antonio de Ulloa*, & moi, le centre du Soleil ayant de hauteur 1° 46′ 30″, l'angle entre le limbe ſeptentrional du Soleil & le ſignal de *Tanlagua* (*D*) de 80° 49′ 27½″ Fig. 10 Planche XLI.

Les

* Pour calculer la déclinaiſon du Soleil, on prend la plus grande de 23° 28′ 20″, conformément à ce qui a été dit dans notre premier Livre.

Les données pour ce calcul ſont

Hauteur du centre du Soleil	1°	46′	30″
Réfraction ſubſtractive	0	22	37
Hauteur véritable du centre du Soleil	1	23	53
Hauteur de *Tanlagua* (*D*)	1	18	30
Angle du limbe ſeptentrional du Soleil obſervé	80	49	$27\frac{1}{2}$
Sémidiamétre apparent du Soleil de Mr. *de Louville*	0	16	15
Angle du centre du Soleil obſervé	81	05	$42\frac{1}{2}$
Complément de Latitude d'*Oyambaro* (*A*)	89	48	40
Déclinaiſon du Soleil	68	49	44

Avec quoi, en faiſant le calcul, on trouvera l'inclinaiſon de *Tanlagua*, (*D*) du Nord à l'Ouëſt de 30° 03′ 01″

Le 21 de *Février* 1739 Mr. *Godin* & moi nous obſervâmes du ſignal de *Seſgum* (V), le Soleil & le ſignal de *Lanlanguſo* (U) étant dans le même point de vue dans la lunette, nous obſervâmes, dis-je, avec le Micrométre, l'angle que formoit le limbe ſeptentrional du Soleil avec ledit ſignal de 00° 21′ $35\frac{1}{2}$″

Les données pour ce calcul ſont

La latitude de *Seſgum* (V) calculée eſt de	1	52	12
La hauteur du ſignal de *Lanlanguſo* (U) qui eſt la même que celle du centre du Soleil	1	52	20
Réfraction ſubſtrative	0	21	57
Hauteur véritable du centre du Soleil	1	30	23
Complément de la déclinaiſon du Soleil	79	34	15

Avec quoi, en faiſant le calcul, on trouvera l'inclinaiſon de *Lanlanguſo* (U) du Sud à l'Ouëſt de 80° 14′ 31″

Le 8 de *Juillet* 1739 Mr. *Godin* & moi nous obſervâmes du ſignal de *Tafuai* (δ) l'angle entre le limbe méridional du Soleil & le ſignal de *Buéran* (γ), le Soleil étant à la partie méridionale du ſignal, de 2° 30′ 49″

Les données pour ce calcul ſont

Hauteur du ſignal de *Buéran* (γ), qui eſt la même que celle du centre du Soleil	0	21	08
Réfraction ſubſtractive	0	31	08
Véritable dépreſſion du Soleil,	1	10	00
Latitude de *Tafuai*, (δ) calculée	2	41	46
Déclinaiſon du Soleil	22	29	19
Sémidiamétre apparent du-même	00	15	47

Avec

Avec quoi, en faisant le calcul, on trouvera l'inclinaison de *Buéran* (γ) du Nord à l'Ouëst de 65° 14′ 36″

Le 20 de *Février* 1744 j'observai du signal de *Campanario* (ζ), le Soleil ayant de hauteur 1° 45′ 06″, l'angle entre le limbe méridional de cet Astre & le signal de *Cosin* (φ) de 40° 28′ 13″

Les données pour ce calcul sont

Hauteur du centre du Soleil	1	45	06
Réfraction subsstractive	0	22	46
Hauteur véritable du centre du Soleil	1	22	20
Hauteur de *Cosin* (φ)	00	22	55
Angle du limbe méridional du Soleil observé	40	28	13
Sémi-diamétre apparent du même	00	16	13
Angle du centre du Soleil observé	40	12	00
Latitude Sud de *Campanario* (ζ) calculée	00	02	30
Déclinaison du Soleil	11	01	41 ½

Avec quoi, en faisant le calcul, on trouvera l'inclinaison de *Cosin* (φ) du Nord à l'Est de 60° 50′ 16″

Des six observations on a déduit les inclinaisons suivantes,

1 2	d'*Oyambaro* (A) *Pambamarca* (C) du Nord à l'Est	44°	10′	44″
		44	11	30
3	*Tanlagua* (D) du Nord à l'Ouëst	30	03	01
4	De *Sesgum* (V) *Lanlanguso* (U) du Sud à l'Ouëst	80	14	31
5	*Tasuai* (∂) *Buéran* (γ) du Nord à l'Ouëst	65	14	36
6	*Campanario* (ζ) *Cosin* (φ) du Nord à l'Est	60	50	16

Ces cinq inclinaisons ne sont pas suffisantes pour calculer toutes les distances entre les paralléles des signaux, il faut encore savoir toutes les inclinaisons des côtés occidentaux de la suite des triangles, lesquelles se peuvent déduire, en ajoûtant à une inclinaison donnée la somme des trois angles formés à un signal, & en prenant le suplément, c'est-à-dire, que si l'on a connu l'inclinaison de ϒζ, en y ajoûtant les trois angles ϒζφ, φζC, CζE, & prenant le suplément de toute la somme, il restera l'inclinaison de ζE du Sud à l'Est: mais il est nécessaire d'avertir, que les trois angles qu'il faut ajoûter, doivent être réduits en horizontaux, parce que pour avoir les inclinaisons de tous les côtés occidentaux, il faut réduire en horizontaux tous les angles formés aux signaux occidentaux, de-même qu'un angle formé à *Oyambaro* & à *Pambamarca*, qui est la même opération que je fis pour réduire en horizontal l'angle observé entre les signaux & le Soleil dans les observations de l'Azimuth: c'est-à-dire, que

Planche XLIII. Fig. 7. si P représente un signal, & O un autre, l'arc du plus grand cercle PO comprendra l'angle observé entre les deux signaux P, O, & les complémens de ses hauteurs sur l'horizon PZ, OZ étant connus, on connoîtra les trois côtés du triangle PZO, par où l'on parviendra à connoître l'angle PZO, qui est l'horizontal compris entre lesdits signaux P, O.

Planche XLI. Fig. 10.

Réduction des angles formés à Cuicocha (☿) *en horizontaux.*

De *Cuicocha* (☿) dépression de *Mira* (ω) + 90°	92°	22′	40″
Cosin (φ) + 90	90	09	58
Angle à *Cuicocha* (☿) entre *Mira* (ω) & *Cosin* (φ)	82	21	03
Somme	264	53	41
Demi-somme	132	26	50 1/2
Premiere différence	40	04	10 1/2
Seconde difference	42	16	52 1/2
Sinus de la moitié de l'angle	41	10	32
Donc l'angle horizontal à *Cuicocha* (☿) entre *Mira* (ω), & *Cosin* (φ)	82	21	04
De *Cuicocha* (☿) dépression de *Cosin* (φ) + 90°	90	09	58
Campan. (ζ) + 90°	90	45	45
Angle à *Cuicocha* (☿) entre *Cosin* (φ), & *Campanario* (ζ)	16	15	31 1/2

Et en poursuivant le calcul on trouvera cet angle réduit en horizontal de 66° 15′ 32″.

Réduction des angles formés à Campanario (ζ) *en horizontaux.*

De *Campan.* (ζ) compl. de la hauteur de *Cuicocha* (☿)	89°	38′	21″
Cosin (φ)	89	37	05
Angle à *Camp.* (ζ) entre *Cuicocha* (☿) & *Cosin* (φ)	38	02	27
Qui donne l'horizontal de	38	02	30
De *Campanario* (ζ) comp. de la hauteur de *Cosin* (φ)	89	37	05
Pambamarca (C)	89	04	10
Angle à *Camp.* (ζ) entre *Cosin* (φ) & *Pambamarca* (C)	38	01	38
D'où l'on déduit l'horizontal	38	07	34
De *Campanario* (ζ) compl. de la hauteur de *Pamb.* (C)	89	04	10
Dépression de *Guapulo* (E) + 90°	91	55	55
Angle à *Campanario* (ζ) entre *Pamb.* (C) & *Guapulo* (E)	75	04	20
D'où l'on déduit l'horizontal	75	01	44

Ré-

Réduction de l'angle formé à Oyambaro (A) *entre Pambamarca* (C) *& Tanlagua* (D).

Complément de la hauteur de *Pambamarca* (C)	85°	39′	31″
Tanlagua (D)	88	41	30
Angle obſervé	74	10	58
D'où ſe déduit l'horizontal	74	14	06

Réduction de l'angle formé à Pambamarca (C) *entre* Oyambaro (A), *& Campanario* (ζ) *en horizontal.*

Complément de la dépreſſion d'*Oyambaro* (A)	85°	29′	33″
Campanario (ζ)	88	47	50
Angle obſervé	54	47	44½
D'où on déduit l'horizontal	54	46	38½

Réduction des angles à Guapulo (E).

Complément de la hauteur de *Campanario* (ζ)	88°	13′	25″
Pambamarca (C)	88	03	45
Angle obſervé	72	54	10
D'où ſe déduit l'horizontal	72	56	50
Complément de la hauteur de *Pambamarca* (C)	88	03	45
Guamani (F)	87	51	30
Angle obſervé	72	08	52
Horizontal	72	12	02
Complément de la hauteur de *Guamani* (F)	87	51	30
du *Corazon* (G)	88	25	45
Angle obſervé	69	25	54
Horizontal	69	28	17

Réduction des angles au Corazon (G).

Dépreſſion de *Guapulo* (E) + 90°	91°	57′	08½
Chinchulagua (H) + 90°	90	48	39
Angle obſervé	58	53	26
Horizontal	58	53	58
Dépreſſion de *Chinchulagua* (H) + 90°	90°	48′	39″
Limpie-Pongo (I) + 90°	90	08	39
Angle obſervé	36	14	53
Horizontal	36	14	36

Dépreſſion de *Limpie-Pongo* (I) + 90°	90°	08′	39″
Milin (K) + 90°	91	25	08
Angle obſervé	66	43	25 $\frac{1}{2}$
Horizontal	66	43	12

Réduction des angles à Milin (K)

Complément de la hauteur du *Corazon* (G)	88°	54′	17 $\frac{1}{2}$
Papaurcu (L)	89	56	37
Angle obſervé	44	16	47
Horizontal	44	16	14
Complément de la hauteur de *Papaurcu* (L)	89	56	37
Vengotaſin (M)	88	48	40
Angle obſervé	60	31	59
Horizontal	60	31	39
Complément de la hauteur de *Vengotaſin* (M)	88	48	40
Chulapu (N)	89	35	25
Angle obſervé	52	18	06 $\frac{1}{2}$
Horizotal	52	18	06 $\frac{1}{2}$

Réduction des angles à Chulapu (N).

Dépreſſion de *Milin* (K) + 90°	90°	41′	21 $\frac{1}{2}$
Complément de la hauteur de *Vengotaſin* (M)	89	32	45
Angle obſervé	49	18	11
Horizontal	49	17	27
Complément de la hauteur de *Vengotaſin* (M)	89	32	45
Dépreſſion de *Fivicatſu* (O) + 90°	92	42	50
Angle obſervé	73	54	03
Horizontal	73	51	34
Dépreſſion de *Fivicatſu* (O) + 90°	92°	42′	50″
Chichichoco (P) + 90°	90	40	23
Angle obſervé	75	56	22
Horizontal	75	57	18

Réduction des angles à Chichichoco (*P*)

Complément de la hauteur de *Chulapu* (N)	89°	32′	55″
Dépreſſion de *Fivicatſu* (O) + 90°	91	09	19
Angle obſervé	35	10	20
Horizontal	35	08	02

Dé-

Dépreſſion de *Jivicatſu* (O) + 90°	91	09	19
Complément de la hauteur de *Mulmul* (Q)	88	46	55
Angle obſervé	72	06	00
Horizontal	72	03	28
Complément de la hauteur de *Mulmul* (Q)	88	46	55
Guayama (R)	86	30	25
Angle obſervé	48	51	40
Horizontal	48	51	04

Réduction des angles à Guayama (*R*)

Dépreſſion de *Chichichoco* (P) + 90°	93°	36′	38″
Mulmul (Q) + 90°	92	17	57½
Angle obſervé	76	49	05
Horizontal	76	56	02
Dépreſſion de *Mulmul* (Q) + 90°	92	17	57½
Ilmal (S) + 90°	91	34	07½
Angle obſervé	91	22	25
Horizontal	91	26	16
Dépreſſion d'*Ilmal* (S) + 90°	91	34	07½
Siſa-Pongo (T) 90°	90	39	26
Angle obſervé	71	35	55
Horizontal	71	36	33

Réduction des angles à Siſa-Pongo (*T*)

Complément de la hauteur de *Guayama* (R)	89°	37′	13″
Dépreſſion d'*Ilmal* (S) + 90°	90	39	33
Angle obſervé	41	03	30
Horizontal	41	02	45
Dépreſſion d'*Ilmal* (S) + 90°	90	39	33
Sesgum (V) + 90°	91	06	33
Angle obſervé	48	31	40
Horizontal	48	31	55
Dépreſſion de *Sesgum* (V) + 90°	91	06	33
Complément de la hauteur de *Lanlanguſo* (U)	89	30	15
Angle obſervé	47	28	35
Horizontal	47	27	06

Réduction des angles à Lanlanguſo (*U*)

Dépreſſion de *Siſa-Pongo* (T) + 90°	90	43	00½
Sesgum (V) + 90°	92	04	20
Angle obſervé	80	30	29
Horizontal	80	32	16
Dépreſſion de *Sesgum* (V) + 90°	92	04	20
Sénégualap (X) + 90°	90	22	35
Angle obſervé	47	46	34
Horizontal	47	45	25
Dépreſſion de *Sénégualap* (X) + 90°	90	22	35
Chuſai (Y) + 90°	91	20	42
Angle obſervé	66	28	27
Horizontal	66	28	35

Réduction des angles à Chuſai (*Y*)

Complément de la hauteur de *Lanlanguſo* (U)	88	52	09½
Sénégualap (X)	89	14	55
Angle obſervé	57	50	47
Horizontal	57	51	14
Complément de la hauteur de *Sénégualap* (X)	89°	14′	55″
Tioloma (Z)	89	17	25
Angle obſervé	45	21	56
Horizontal	45	22	10
Complément de la hauteur de *Tioloma* (Z)	89	17	25
Sinaſaguan (α)	88	30	58
Angle obſervé	50	53	07
Horizontal	50	53	32

Réduction des angles à Sinaſaguan (α)

Dépreſſion de *Chuſai* (Y) + 90°	91°	42′	48″
Tioloma (Z) + 90°	90	40	14
Angle obſervé	77	11	31
Horizontal	77	12	21
Dépreſſion de *Tioloma* (Z) + 90°	90	40	14
Quinoaloma (β) + 90°	91	33	06½
Angle obſervé	50	38	52½
Horizontal	50	39	04

Dé-

Dépreſſion de *Quinoaloma* (β) + 90°	91	33	06½
Buéran (γ) + 90°	91	43	29½
Angle obſervé	86	39	09
Horizontal	86	41	48

Réduction des angles à Buéran (γ)

Complément de la hauteur de *Sinaſaguan* (α)	88°	29′	18″
Quinoaloma (β)	89	56	08
Angle obſervé	44	27	07
Horizontal	44	26	02
Complément de la hauteur de *Quinoaloma* (β)	89	56	08
Dépreſſion de *Taſuai* (δ) + 90°	90	32	28
Angle obſervé	47	11	44
Horizontal	47	11	32
Dépreſſion de *Taſuai* (δ) + 90°	90	32	28
Suralpalte (π) + 90°	91	14	51¾
Angle obſervé	85	07	21
Horizontal	85	07	59

Réduction des angles à Suralpalte (π)

Complément de la hauteur de *Buéran* (γ)	88°	52′	52″½
Taſuai (δ)	89	50	57½
Angle obſervé	61	57	22
Horizontal	61	57	13
Complément de la hauteur de *Taſuai* (δ)	89	50	57½
Dépreſſion de *Guanacauri* (θ) + 90°	93	09	02½
Angle obſervé	87	14	17
Horizontal	87	13	32
Dépreſſion de *Guanacauri* (θ) + 90°	93	09	02½
la Tour de Cuenca (ε) + 90°	92	55	27½
Angle obſervé	20	33	16
Horizontal	20	34	57

Ayant réduit les angles en horizontaux, on peut, comme nous l'avons dit, trouver toutes les inclinaiſons des côtés occidentaux de la ſuite des triangles, par raport au Méridien.

Par la troiſiéme obſervation de l'Azimuth *Tanlagua* (D) reſte d'*Oyambara* (A) du N. à l'O. 30° 03′ 01″

Ce

Ce qui ſouſtrait de l'angle horizontal à *Oyambaro* (A) entre *Tanlag.* (D) & *Pambamarca* (C)	74°	14′	06″
Selon cet Azimuth *Pambamarca* (C) reſtera du N. à l'E. d'*Oyambaro* (A)	44	11	05
Par le premier Azimuth cette même direction eſt de	44	10	44
ſecond	44	11	30
Milieu Arithmétique entre les trois	44	11	06½
En y ajoûtant l'angle horizontal à *Pambamarca* (C) entre *Oyambaro* (A) & *Campanario* (ζ)	54	46	38½
On aura la ſomme	98	57	45
Dont le ſuplément ſera l'inclinaiſon de *Campanario* (ζ) depuis *Pambamarca* (C) du N. à l'O.	81	02	15
En y ajoûtant l'angle horizontal à *Campanario* (ζ) entre *Pambamarca* (C) & *Coſin* (φ)	38	07	34
On aura la ſomme	119	09	49
Dont le ſuplément ſera l'inclinaiſon de *Coſin* (φ) depuis *Campanario* (ζ) du N. à l'E.	60	50	11
Qui differe fort peu du dernier Azimuth obſervé, lequel eſt de	60	50	16
Deſorte qu'on peut prendre un milieu & poſer de *Campanario* (ζ) *Coſin* (φ) reſte du N. à l'E.	60	50	13
En ſouſtrayant l'angle horizontal à *Campanario* (ζ) entre *Coſin* (φ) & *Cuicocha* (ϒ)	38	02	30
De *Campan.* (ζ) *Cuicocha* (ϒ) reſtera du N. à l'E.	22	47	43
En ſouſtrayant cette inclinaiſon des deux angles horizontaux à *Cuicocha* (ϒ)	148	36	36
Reſte	125	48	53
Et ſon ſuplément donne l'inclinaiſon de *Cuicocha* (ϒ) à *Mira* (ω) du N. à l'E.	54	11	07
De *Campanario* (ζ) *Cuicocha* (ϒ) du N. à l'E.	22	47	43
Plus les trois angles horizontaux à *Campanario* (ζ)	151	11	48
Somme	173	59	31
Son ſuplément reſte de *Camp.* (ζ) *Guapulo* (E) du S. à l'E.	06	00	29
En ajoûtant la différence des trois angles horizontaux à *Guapulo* (E) à 360°	145	22	51
Somme	151	23	20
Son ſuplément de *Guapulo* (E) le *Corazon* reſte (G) du S. à l'O.	28	36	40
En ajoûtant les trois angles horizontaux au *Corazon* (G)	161	51	46

Som-

Somme moins 180°; du *Corazon* (G) reſte *Milin* (K) du S. à l'O.	10°	28′	26″
En ajoûtant les trois angles horizontaux à *Milin* (K)	157	05	59½
Somme	167	34	25½
Son ſuplément reſte de *Milin* (K) *Chulapu* (N) du S. à l'E.	12	25	34½
En ſouſtrayant des trois angles horizontaux à *Chulapu* (N) moins 180°	19	06	19
Reſtera la direction de *Chulapu* (N) à *Chichichoco* (P) du S. à l'O.	06	40	44½
En ajoûtant les trois angles horizontaux à *Chichichoco* (P)	156	02	34
Somme	162	43	18½
Son ſuplément reſte de *Chichichoco* (P) *Guayama* (R) du S. à l'E.	11	16	41½
En ſouſtrayant ces trois angles horizontaux à *Guayama* (R) moins 180°	59	58	51
Reſtera la direction de *Guayama* (R) à *Siſa-Pongo* (T) du S. à l'O.	42	42	09½
En ajoûtant les trois angles horizontaux à *Siſa-Pongo* (T)	137	01	46
Somme	179	43	55½
Son ſuplément reſte de *Siſa-Pongo* (T) *Lanlanguſo* (U) du S. à l'E.	00	16	04½
Ce qui ſouſtrait de l'angle horizontal à *Lanlanguſo* (U) forme entre *Siſa-Pongo* (T) & *Seſgum* (V)	80	32	16
Reſtera de *Lanlanguſo* (U) *Seſgum* (V) du N. à l'E.	80	16	11½
Par l'obſervation du 4e. Azimuth il s'eſt trouvé	80	14	31
Dont la différence, après une ſi longue ſuite de triangles, n'eſt que de	00	01	40½
Ce qui prouve l'exactitude des triangles & des obſervations.			
De *Lanlanguſo* (U) *Seſgum* (V) reſte du N. à l'E. ſuivant l'obſervation,	80	14	31
A quoi ajoûtant les deux angles horizontaux à *Lanlanguſo* (U)	144	14	00
Somme moins 180°; de *Lanlanguſo* (U) *Chuſai* (Y) reſte du S. à l'O.	14	28	31
En ajoûtant les trois angles horizontaux à *Chuſai* (Y)	154	06	47
Somme	168	35	18
Son ſuplément de *Chuſai* (Y) *Sinaſaguan* (α) reſte du S. à l'E.	11	24	42
En ſouſtrayant cela des trois angles horizontaux à *Sinaſaguan* (α) moins 180°	34	33	13

Reſtera *Buéran* (γ) de *Sinaſaguan* (α) du S. à l'O.	23°	08′	31″
En ajoûtant les deux premiers angles horizontaux à *Buéran* (γ)	91	37	34
Somme	114	46	05
Son ſuplément, *Yaſuai* (δ) reſte de *Buéran* (γ) du S. à l'E.	65	13	55
Par l'obſervation du 5e. Azimuth reſte	65	14	41
Dont la différence n'eſt que de	00	00	41

Ce qui prouve de-nouveau l'exactitude des obſervations.

De *Sinaſaguan* (α) *Buéran* (γ) reſte du S. à l'O.	23	08	31
En ajoûtant les trois angles horizontaux à *Buéran* (γ)	176	45	33
Somme moins 180° ; *Surampalte* (π) reſte de *Buéran* (γ) du S. à l'O.	19	54	04
En ajoûtant les trois angles horizontaux à *Surampalte* (π)	169	45	42
Somme moins 180° ; de *Surampalte* (π) reſte la *Tour de Cuenca* (ι) du S. à l'O.	09	39	46

Voici la Table déduite de tout ce calcul.

TABLE *des diſtances qu'il y a entre les Signaux Occidentaux de la ſuite des Triangles.*

De *Mira* (ω) *Cuichoca* (ψ) reſte	54°	11′	07″	S. O.
Cuichocha (ψ) *Campanario* (ζ)	24	47	43	
Campanario (ζ) *Guapulo* (E)	06	00	29	S. E.
Guapulo (E) *Corazon* (G)	28	36	40	S. O.
Corazon (G) *Milin* (K)	10	28	26	
Milin (K) *Chulapu* (N)	12	25	34½	S. E.
Chulapu (N) *Chichichoco* (P)	06	40	44½	S. O.
Chichichoco (P) *Guayama* (R)	17	16	41½	S. E.
Guayama (R) *Siſa-Pongo* (T)	42	42	09½	S. O.
Siſa-Pongo (T) *Lanlanguſo* (U)	00	16	04½	S. E.
Lanlanguſo (U) *Chuſai* (Y)	14	28	31	S. O.
Chuſai (Y) *Sinaſaguan* (α)	11	24	42	S. O.
Sinaſaguan (α) *Buéran* (γ)	23	08	31	S. O.
Buéran (γ) *Surampalte* (π)	19	54	04	
Surampalte (π) *la Tour de Cuenca* (ι)	09	39	46	

CHA-

CHAPITRE VI.

Déduction des distances entre les paralléles des Signaux.

AYant ainsi trouvé les inclinaisons des côtés de la suite des triangles par rapport au Méridien, nous pouvons calculer les distances entre les paralléles des signaux, après avoir expliqué la méthode de les déduire, & ce qui dans le cas présent en facilite le calcul.

Dans la projection Stéréographique de la Sphere sur le Plan de l'horizon soient,

Z le Zénith, & un signal
A autre signal
ZN un Méridien
ZA un cercle d'Azimuth
AN un grand cercle, qui passant par le signal *A* tombe perpendiculairement sur le Méridien *ZN*.

Fig. 8. Planche XLIII.

Imaginons-nous le triangle rectiligne & rectangle *ZAD*, formé sous le triangle spherique *ZAN*, desorte que le côté *ZD* coïncide avec le Méridien *ZN*, de-même que l'hypothénuse du triangle rectiligne avec l'Azimuth *ZA*; ne restant, sans coïncider, que le côté *AD* avec le grand cercle *AN*, & le côté *ZD* du triangle rectiligne sera moindre que le côté *ZN* du triangle spherique de toute la portion *DN*; mais celle-ci est si petite, qu'on peut sans crainte d'erreur, prendre un côté pour l'autre dans le calcul, & résoudre aussi un triangle pour l'autre. Le grand cercle *AN* qui tombe perpendiculairement sur le Méridien *ZN*, est l'Equateur même, puisque c'est sous l'Equateur que s'est faite la mesure de la suite des triangles: donc c'est aussi le paralléle du signal *A*, & par conséquent la distance *ZN*, ou *ZD* du triangle rectiligne rectangle *ZDA* est celle des paralléles des signaux *Z*, & *A*; & pour la trouver, la résolution de ce triangle suffit ; une autre maniere rendra la chose plus intelligible.

Posons *ZD* pour le Méridien du signal *Z* & *AB* pour celui du signal *A*, *ZB* pour le paralléle de *Z* & *AD* pour celui de *A*, nous aurons les angles *DAB*, *DZB* droits; & les Méridiens *ZD*, *AB*, parce qu'on a fait la mesure sous l'Equateur, sont sensiblement paralléles: donc les angles *ADZ*, *ZBA*, seront droits également, & par conséquent la distance *ZD*, entre les paralléles des deux signaux, est la même que celle du triangle rectiligne *ZDA*, & se trouvera, sans autre correction, avec cette analogie.

Comme le rayon
Au Co-sinus de l'inclinaison *DZA*

Ainſi la diſtance des ſignaux ZA réduite en horizontale
A la diſtance entre les paralléles ZD. Cela ſuppoſé, voici le calcul.

Planche XLI. Fig. 10. **Trouver la diſtance entre les paralléles de ☉☿.**

Rayon	90° 00′ 00″
Co-Sinus de l'inclinaiſon	54 11 07
Diſtance horizontale ☿☉	20703. 536 toiſes
Diſtance entre les paralléles de ☉☿	12155. 006
de ☿ζ	
Rayon	90° 00′ 00″
Co-Sinus de l'inclinaiſon	22 47 48
Diſtance horizontale ☿ζ	23130. 299 toiſes
Diſtance entre les paralléles de ☿ζ	21323. 709
de ζE	
Rayon	90° 00′ 00″
Co-Sinus de l'inclinaiſon	06 00 29
Diſtance horizontale ζE	8698. 453 toiſes
Diſtance entre les paralléles de ζE	8650. 321
de EG	
Rayon	90° 00′ 00″
Co-Sinus de l'inclinaiſon	28 36 40
Diſtance horizontale EG	21953. 234 toiſes
Diſtance entre les paralléles de EG	19272. 536
de GK	
Rayon	90° 00′ 00″
Co-Sinus de l'inclinaiſon	10 28 26
Diſtance horizontale GK	16173. 809 toiſes
Diſtance entre les paralléles de GK	18854. 333
de KN	
Rayon	90° 00′ 00″
Co-Sinus de l'inclinaiſon	12 25 34
Diſtance horizontale KN	16765. 992 toiſes
Diſtance entre les paralléles de KN	16373. 266
de NP	
Rayon	90° 00′ 00″
Co-Sinus de l'inclinaiſon	06 40 44½
Diſtance horizontale NP	13217. 175 toiſes
Diſtance entre les paralléles de NP	13127. 474
de PR	

Rayon

Rayon	90° 00′ 00″
Co-Sinus de l'inclinaiſon	17 16 41½
Diſtance horizontale PR	6762. 335 toiſes
Diſtance entre les paralléles de PR de RT	6457. 178
Rayon	90° 00′ 00″
Co-Sinus de l'inclinaiſon	42 42 09½
Diſtance horizontale RT	16523. 658 toiſes
Diſtance entre les paralléles de RT de TU	12142. 961
Rayon	90° 00′ 00″
Co-Sinus de l'inclinaiſon	00 16 04½
Diſtance horizontale de TU	13141. 311 toiſes
Diſtance entre les paralléles de TU de $U\Upsilon$	13141. 167
Rayon	90° 00′ 00″
Co-Sinus de l'inclinaiſon	14 28 31
Diſtance horizontale $U\Upsilon$	12931. 589 toiſes
Diſtance entre les paralléles de $\Upsilon\alpha$ de $\Upsilon\alpha$	12521. 083
Rayon	90° 00′ 00″
Co-Sinus de l'inclinaiſon	11 24 42
Diſtance horizontale $\Upsilon\alpha$	13591. 351 toiſes
Diſtance entre les paralléles $\Upsilon\alpha$ de $\alpha\gamma$	13322. 659
Rayon	90° 00′ 00″
Co-Sinus de l'inclinaiſon	23 08 31
Diſtance horizontale de $\alpha\gamma$	12684. 594 toiſes
Diſtance entre les paralléles de $\alpha\gamma$ de $\gamma\pi$	11663. 917
Rayon	90° 00′ 00″
Co-Sinus de l'inclinaiſon	19 54 04
Diſtance horizontale de $\gamma\pi$	7945. 400 toiſes
Diſtance entre les paralléles de $\gamma\pi$ de π^2	7188. 828
Rayon	90° 00′ 00″
Co-Sinus de l'inclinaiſon	09 39 46
Diſtance horizontale de π_2	9879. 214 toiſes
Diſtance entre les paralléles	9739. 055

Il eſt néceſſaire de marquer ces diſtances entre les paralléles, leſquelles ſont à l'élevation du ſignal plus bas que les deux dont on donne la diſtance, vu que c'eſt à cette hauteur ou niveau que nous avons calculé les diſtances horizontales.

CHAPITRE VII.

Réduction des diſtances trouvées entre les paralléles, au niveau de la Mer.

COmme les ſignaux de la ſuite des triangles avoient diverſes élevations les uns par rapport aux autres, & que les diſtances aſſignées entre les paralléles, ſont à la hauteur des ſignaux les plus bas, ces diſtances ſont toutes en différens plans paralléles à l'horizon, & il eſt à propos de les réduire à un même plan: & comme tous les Auteurs ont pris le niveau de la Mer pour la ſuperficie de la Terre, c'eſt à ce plan qu'il faut les réduire; mais pour cela il faut auparavant chercher les élevations des ſignaux au-deſſus de la ſuperficie de la Mer

Pour faire cette opération, nous eûmes toujours deſſein tant que dura la meſure des triangles, de lier les ſignaux avec la Mer, par le moyen d'autres triangles; mais nous ne pûmes l'exécuter à cauſe de l'éloignement où nous étions de la Mer, & des obſtacles infinis de l'inégalité du Pays, ſans compter les brouillards fréquens qui nous empêchoient de voir la Mer. Pour ſupléer à ce défaut, je crois que le Barométre ſuffit, & qu'il donne les déterminations avec plus de juſteſſe qu'il n'en faut pour une ſemblable opération, en ſuppoſant, comme il eſt vrai, que 100 toiſes de différence dans les hauteurs des ſignaux ne cauſent aucune erreur ſenſible dans le calcul.

Dans le Livre V. des expériences du Barométre nous avons donné la hauteur de la Ville de *Cuenca* au-deſſus de la ſuperficie de la Mer; à laquelle ſi l'on ajoûte les différentes hauteurs des autres ſignaux les uns à l'égard des autres, on aura le calcul déſiré.

Pour calculer les diverſes élevations ou hauteurs de ſignaux les uns ſur les autres, ſoient

Fig 6. Planche XLIV.

A un ſignal
B un autre
T le centre de la Terre

Qu'on tire *AE* deſorte que le triangle *ATE* ſoit iſoſcéle, & la hauteur

teur du ſignal B ſur le ſignal A ſera EB, laquelle on trouvera par cette analogie.

$AEB = 90° + \frac{ETA}{2}$ *, eſt à $BAE =$ à l'angle de hauteur $BAC + \frac{ETA}{2}$; comme $AB =$ à la diſtance d'un ſignal à l'autre, à EB hauteur déſirée. Cela ſuppoſé, voici le calcul.

Fig 10. Planche XLI.

De la hauteur ☀ ſur ☁.

$90° + \frac{ETA}{2}$	90° 10′ 47″
Eſt à l'angle de hauteur $+ \frac{ETA}{2}$	02 11 52½
Comme la diſtance ☀☁	20721. 275 toiſes
A la hauteur de ☀ ſur ☁	794. 7

De ☀ ſur ☾

$90° + \frac{ETA}{2}$	90° 12′ 03″
Angle de hauteur $+ \frac{ETA}{2}$	00 33 42
Diſtance ☀☾	23132. 220 toiſes
Hauteur de ☀ ſur ☾	226. 8

De ☾ ſur E

$90° + \frac{ETA}{2}$	90° 04′ 32″
Angle de hauteur $+ \frac{ETA}{2}$	01 51 23
Diſtance ☾E	8703. 393 toiſes
Hauteur de ☽ ſur E	281. 9

De G ſur E

$90° + \frac{ETA}{2}$	90° 11′ 56½
Angle de hauteur $+ \frac{ETA}{2}$	01 46 12
Diſtance EG	21965. 864 toiſes
Hauteur de G ſur E	678. 5

De G ſur K

$90° + \frac{ETA}{2}$	90° 09′ 59″
Angle de hauteur $+ \frac{ETA}{2}$	01 15 08½

Diſtan-

* C'eſt auſſi le premier terme des analogies de la réduction des côtés en horizontaux Chap. IV.

Distance $G K$	19179. 609 toises
Hauteur de G sur K	419. 2
De N sur K	
$90° + \frac{ETA}{2}$	90° 08′ 44″
Angle de hauteur $+ \frac{ETA}{2}$	00 32 37½
Distance KN	16767. 152 toises
Hauteur de N sur K	159. 1
de N sur P	
$90° + \frac{ETA}{2}$	90° 06′ 53″
Angle de hauteur $+ \frac{ETA}{2}$	00 33 30
Distance NP	13218. 061 toises
Hauteur de N sur P	128. 8
de R sur P	
$90° + \frac{ETA}{2}$	90° 03′ 31¾
Angle de hauteur $+ \frac{ETA}{2}$	03 33 06¾
Distance PR	6775. 772 toises
Hauteur de R sur P	419. 8
de R sur T	
$90° + \frac{ETA}{2}$	90° 08′ 36½″
Angle de hauteur $+ \frac{ETA}{2}$	00 30 49½
Distance RT	16524. 693 toises
Hauteur de R sur T	148. 2
de U sur T	
$90° + \frac{ETA}{2}$	90° 06′ 50½″
Angle de hauteur $+ \frac{ETA}{2}$	00 36 10
Distance TU	13142. 313 toises
Hauteur de U sur T	138. 2
de U sur Υ	
$90° + \frac{ETA}{2}$	90° 00′ 44½″
Angle de hauteur $+ \frac{ETA}{2}$	01 13 57¾
Distance $U\Upsilon$	12935. 128 toises
Hauteur de U sur Υ	278. 2

de

de α sur Υ

$90° + \frac{ETA}{2}$	90° 07′ 05″
Angle de hauteur $+ \frac{ETA}{2}$	01 35 43
Distance $\Upsilon\alpha$	13597. 398 toises
Hauteur de α sur Υ	378. 5

de α sur γ

$90° + \frac{ETA}{2}$	90° 06′ 36½″
Angle de hauteur $+ \frac{ETA}{2}$	01 36 53
Distance de $\alpha\gamma$	12690. 310 toises
Hauteur de α sur γ	357. 6

de γ sur π

$90° + \frac{ETA}{2}$	90° 03′ 59″
Angle de hauteur $+ \frac{ETA}{2}$	01 10 52¾
Distance $\gamma\pi$	7647. 190 toises
Hauteur de γ sur π	157. 7

de π sur ε

$90° + \frac{ETA}{2}$	90° 05′ 09″
Angle de hauteur $+ \frac{ETA}{2}$	02 50 18½
Distance $\pi\varepsilon$	9892. 084 toises
Hauteur de π sur ε	489. 8

La hauteur de la Ville de *Cuenca* sur la superficie de la Mer, selon le Livre V. est de 1402 toises, à quoi ajoûtant la hauteur de la tour de la grande Eglise qui servoit de signal, on aura la hauteur de ε sur la superficie de la Mer de 1414 toises, & en joignant à celle-ci la hauteur de π sur ε 489. 8 toises, on aura celle de π de 1903. 8 : & en suivant cet ordre, voici la Table qui en résulte.

TABLE *des Hauteurs des Signaux Occidentaux de la suite des Triangles sur la superficie de la Mer.*

Hauteur de *Mira* (ω)	1333. 6 toises
Cuicocha (Ψ)	2128. 3
Campanario (ξ)	1901. 1
Guapulo (E)	1619. 6
Corazon (G)	2298. 1
Milin (K)	1878. 9

Hauteur de *Chulapu* (N)	2038. 0 toises
Chichichoco (P)	1909. 2
Guayama (R)	2329. 0
Sisa-Pongo (T)	2180. 8
Lanlanguso (U)	2319. 9
Chusai (Y)	2040. 6
Sinasaguan (α)	2419. 1
Buéran (γ)	2061. 5
Surampalte (π)	1903. 8.
La Tour de Cuenca (ι)	1414. 0

Pour réduire, par le moyen de cette Table, les distances entre les paralléles des signaux au niveau de la Mer, soient

Fig. 9. Planche XLIII.

$E\,A$ la distance qui doit être réduite
T le centre de la Terre
$B\,C$ le niveau de la Mer

Et tirant les deux lignes $E\,T$, $A\,T$; $B\,C$ sera la distance réduite, qu'on connoîtra par cette analogie.

$T\,E$ le rayon de la Terre plus la hauteur $B\,E$ est à
$E\,A$ distance propose; comme
$B\,E$ hauteur sur le niveau de la Mer, à
$E\,A - B\,C$

Dont le dernier terme étant soustrait de la distance proposée, on aura la véritable ou réduite; & après le calcul fait on aura les réductions suivantes.

Distance entre les paralléles de α ♆	12115. 006 toises
Moins ce que la maison qui servoit de signal à *Mira* étoit au Nord de l'Observatoire, qui étoit une Ferme près de *Pueblo Viejo*	170. 62
Reste	11944. 386
Soustraction par 1333½ toises de hauteur de α sur la Mer	4. 843
Distance entre les paralléles α ♆ réduite	11939. 543
Entre les paralléles de ♆ ζ	21323. 709
Soustraction par 1901½ toises de hauteur de ζ	12. 348
Distance réduite	21311. 361
Entre les paralléles ζ E	8650. 321
Soustraction par 1619½ toises de hauteur de E	4. 265
Distance réduite	8646. 056
Entre les paralléles de $E\,G$	19272. 536
Soustraction par 1619½ toises de hauteur de E	9. 503

Dis-

Distance réduite	19263. 033 toises
Entre les parallèles de GK	18854. 333
Soustraction par 1879 toises de hauteur de K	10. 790
Distance réduite	18843. 543
Entre les parallèles de KN	16373. 266
Soustraction par 1879 toises de hauteur de K	9. 357
Distance réduite	16363. 909
Entre les parallèles de NP	13127. 474
Soustraction par 1909 toises de hauteur de P	7. 631
Distance réduite	13119. 843
Entre les parallèles de PR	6455. 956
Soustraction par 1909 toises de hauteur de P	3. 753
Distance réduite	6452. 203
Entre les parallèles de RT	12142. 961
Soustraction par 2181 toises de hauteur de T	8. 060
Distance réduite	12134. 901
Entre les parallèles de TU	13141. 167
Soustraction par 2181 toises de hauteur de T	8. 716
Distance réduite	13132. 451
Entre les parallèles de $U\Upsilon$	12521. 083
Soustraction par 2041 toises de hauteur de Υ	7. 800
Distance réduite	12513. 283
Entre les parallèles de $\Upsilon\alpha$	13322. 659
Soustraction par 2041 toises de hauteur de Υ	8. 290
Distance réduite	13314. 369
Entre les parallèles de $\alpha\gamma$	11663. 917
Soustraction par 2061 toises de hauteur de γ	7. 330
Distance réduite	11656. 587
Entre les parallèles de $\gamma\varpi$	7188. 828
Soustraction par 1903 toises de hauteur de ϖ	4. 172
Distance réduite	7184. 656
Entre les parallèles de $\varpi\epsilon$	9739. 055
Plus ce dont l'Observatoire étoit plus au Sud que la tour de l'Eglise qui servoit de signal	114. 845
Somme	9853. 900
Soustraction par 1414 toises de hauteur de ϵ	4. 205
Distance réduite	9849. 695

De ce calcul se déduit la Table suivante.

TABLE *des distances entre les parallèles des Signaux Occidentaux de la suite des Triangles réduits au Niveau de la Mer.*

Entre ceux de *Pueblo Viejo*, & *Cuicocha* (♀)	11939.	543 toises
Cuicocha (♀) & *Campanario* (ζ)	21311.	361
Campanario (ζ) & *Guapulo* (E)	8646.	056
Guapulo (E) & *Corazon* (G)	19263.	033
Corazon (G) & *Milin* (K)	18843.	543
Milin (K) & *Chulapu* (N)	16363.	909
Chulapu (N) & *Chichichoco* (P)	13119.	843
Chichichoco (P) & *Guayama* (R)	6452.	203
Guayama (R) & *Sisa-Pongo* (T)	12134.	901
Sisa-Pongo (T) & *Lanlangusо* (U)	13132.	451
Lanlangusо (U) & *Chusai* (Y)	12513.	288
Chusai (Y) & *Sinasaguan* (α)	13314.	369
Sinasaguan (α) & *Buéran* (γ)	11656.	587
Buéran (γ) & *Surampalte* (π)	7184.	656
Surampalte (π) & l'Obſerv. de *Cuenca*	9849.	659
Somme	195725.	397

Cette ſomme eſt la diſtance entre les paralléles des deux Obſervatoires de *Puébio Viejo* & de *Cuenca*; ou la longueur de l'arc du Méridien terreſtre compris entre lesdits Obſervatoires.

SECTION SECONDE.

Détermination de la Meſure Géométrique ſelon les Obſervations de *Don Antonio de Ulloa*

CHAPITRE I.

Meſure de la Baze fondamentale de la Plaine de Yaruqui.

LE meilleur moyen pour s'aſſurer de la juſteſſe des meſures, c'eſt de les réitérer pluſieurs fois, tantôt d'une même méthode, tantôt d'une autre: & tant qu'on peut la varier, ce n'eſt que mieux; car alors on eſt ſûr que l'erreur, s'il y en a, ne vient point de la méthode qu'on a d'abord miſe en pratique.

Ainſi, quoique dans la premiere Section nous ayons donné la meſure de

de l'arc du Méridien compris entre les paralléles de *Cuenca* & de *Pueblo Viejo*, il eſt néceſſaire de nous en aſſurer, par celle que fit *Don Antonio de Ulloa* par une différente ſuite de triangles en compagnie de Mrs. *Bouguer* & *de la Condamine*.

La Baze fondamentale par où ils commencerent la meſure fut la même que la nôtre, & ils la commencerent, comme nous l'avons dit dans la Section précédente, à *Caraburu*, & en prenant les mêmes précautions que nous primes Mr. *Godin* & moi.

Ils employerent d'abord, pour le maniment des perches, les mêmes chevalets que Mr. *Caſſini* décrit dans ſa meſure de la Terre pag. 100; mais bientôt ils y trouverent les mêmes défauts que nous, peu de ſolidité, & beaucoup de difficulté à leur donner une diſpoſition convenable, deſorte qu'ils furent obligés de les abandonner, & de poſer les perches ſur le terrain même, meſurant enſuite de la même maniere que nous le faiſions avec les chevalets de Peintre, ſans autre différence que dans la maniere de conduire la meſure dans la direction de la Baze; car au-lieu de l'aplomb dont nous nous ſervîmes ils éleverent deux chevrons G, C, d'où pendoient deux aplombs GM, CD, le premier directement ſur le piquet E, où commençoit la meſure. Un obſervateur ſe plaçoit avec ſa lunette derriere cet aplomb, pour ajuſter les deux aplombs avec le ſignal le plus proche de ceux qu'on avoit placés ſur la Baze. Enſuite on tendoit une corde du piquet E au piquet F ſous le ſecond aplomb ou CD, de ſorte qu'elle reſtoit dirigée & exactement ſur la Baze, & leur ſervoit à y diriger immédiatement les perches; & pour que celles-ci, ou quelque autre accident, ne puſſent doubler la corde, ils eurent la précaution de clouer les longues baguettes H, qui la tenoient droite. Fig 11. Planche XLIV.

Comme le terrain n'eſt ni horizontal, ni exactement uni, i's ne pouvoient pas toujours y porter leurs perches, c'eſt pourquoi ils employerent les cales & les piquets, au moyen desquels ils élevoient les perches autant qu'il faloit, & jettoient les aplombs, qui ſe préſentoient comme on voit dans la figure 12.

Chaque jour ils examinoient la longueur de leurs perches avec beaucoup de ſoin, & n'en avoient pas moins à les garantir de toute eſpéce d'humidité & de chaleur.

Ils meſurerent auſſi géométriquement la petite coulée avec la planchette & le quart de cercle: & prenant toutes les précautions imaginables, c'eſt-à-dire, corrigeant leurs perches, les meſurant fréquemment avec une toiſe de fer, les allongeant, & les racourciſſant, ſelon qu'elles étoient

affectées par l'air & le tems; enfin ajoûtant à leur mesure la largeur de la coulée, ils trouverent la Baze de 6272 toises, 4 pieds, 5 pouces en ligne horizontale, ce qui, comme nous l'avons déjà observé ailleurs, ne differe de notre détermination que de 2 pouces & 10 lignes; sur quoi elle fut fixée à 6272 toises 4 pieds $3\frac{1}{2}$ pouces.

D. Antonio de Ulloa calcula de la même maniere que moi, par cette distance horizontale, les distances en ligne droite depuis l'extrémité de *Cu-*
Fig. 10. Planche XLI. *raburu* (B) jusqu'à celle d'*Oyambaro* (A); mais ayant pris de quelques secondes plus ou moins, les angles de hauteur & de dépression observés dans les deux lieux ci-dessus nommés, il fit cette distance de 6274 toises 00 pieds $1\frac{1}{2}$; 7 lignes moins que celle que je déterminai par mon calcul.

Mais d'ailleurs il fait remarquer, que Mr. *Bouguer* ayant fait le même calcul que lui, trouva la même distance de 6274 toises, 9 pouces; c'est pourquoi il jugea à propos, pour avoir un nombre rond, de négliger ces 9 pouces, avertissant néanmoins que son premier calcul s'accorde avec toute la justesse possible avec celui de Mr. *Godin* & le mien.

Voyant que son calcul ne s'éloignoit guére des 6274 toises justes, il prit la Baze de cette longueur, & leva la suite des triangles de la maniére suivante.

CHAPITRE II.

Où l'on traite des angles de la suite des triangles, & de leurs côtés calculés par D. Antonio de Ulloa.

NOus avons dit dans le Chapitre III. de la I. Section comment la compagnie s'étoit partagée en deux pour s'assurer des observations, & que chaque compagnie observoit deux angles de chaque triangle, le troisiéme lui étant communiqué par l'autre. On avoit résolu d'observer cet ordre depuis le commencement jusqu'à la fin, & que chaque compagnie garderoit la même suite de triangles.

Mais on ne put pas toujours suivre scrupuleusement cette disposition, le terrain étant trop scabreux, trop crevassé & trop montueux, desorte qu'en bien des occasions les seules observations d'un signal nous coutoient beaucoup de fatigue & de travail. Celui qui étoit sur la Montagne de *Pichincha*, couta 23 jours à Mrs. *Bouguer*, *Godin* & *D. Ant. de Ulloa*, sans qu'ils pussent prendre les angles nécessaires à cause des nuages qui leur déro-

déroboient la vue des autres ſignaux; inconvénient que nous éprouvâmes dans preſque toute la meſure de la Méridienne, & qui joint à quelques autres, fit abandonner le ſignal du ſommet de *Pichincha*, à la place duquel Mr. *Godin* & moi, nous en mîmes un autre au haut de *Guapulo* (E), & en même tems Mr. *Bouguer* un ſemblable à mi-côte de la Montagne de *Pichincha*. De cette maniere les deux compagnies prirent différente ſuite de triangles, qui ne furent réunis que lorſque le terrain le permit, ce qui n'arriva qu'au neuviéme triangle. Fig. 10. Planche XLI.

En arrivant à *Cuenca* Mr. *Godin* & moi nous réſolûmes de meſurer une ſeconde Baze aux environs de cette Ville, pour rectifier nos opérations: cependant l'autre compagnie continua la ſuite des triangles juſqu'à *Tarqui*; ce qui mit quelque différence entre celle de *D. Ant. de Ulloa*, & la mienne, comme il eſt aiſé de s'en appercevoir dans la figure où les triangles repréſentés par des lignes entieres ſont ceux que j'ai obſervés, & ceux de *D. Ant. de Ulloa* ſont repréſentés par des lignes entrecoupées. Voici les obſervations des angles du même *D. Ant. de Ulloa*.

1. Triangle.

	Angles obſervés.			Angles corrigés.		
Oyambaro (A)	63°	48′	10″	63°	48′	14″
Caraburu (B)	77	35	33	77	35	38
Pambamarca (C)	38	36	04	38	36	08
Somme	179	59	47	180	00	00
	2.					
Oyambaro (A)	74	11	15	74	10	57
Pambamarca (C)	69	46	56	69	46	38
Tanlagua (D)	36	02	42	36	02	25
	180	00	53	180	00	00
	3.					
Tanlagua (D)	89	14	00	89	14	04
Pichincha (b)	52	09	20	52	09	24
Pambamarca (C)	38	36	28	38	36	32
	179	59	48	180	00	00
	4.					
Pichincha (b)	61	06	31	61	06	30
Shangalli (d)	79	06	35	79	06	33
Pambamarca (C)	39	46	58	39	46	57
	180	00	04	180	00	00

Pichin-

	Angles obſervés.			Angles corrigés.		
	5.					
Pichincha (b)	58°	26′	20″	58°	26′	18″
Shangalli (d)	82	57	40	82	57	38
el Corazon (G)	38	36	06	38	36	04
Somme	180	00	06	110	00	00
	6.					
Shangalli (d)	41	14	36	41	14	45
el Corazon (G)	74	08	09	74	08	18
Pucaguaicu (e)	64	36	48	64	36	57
	179	59	33	180	00	00
	7.					
el Corazon (G)	62	56	20	62	56	13
Pucaguaiçu (e)	75	17	35	75	17	45
Milin (K)	41	45	54	41	46	02
	179	59	49	180	00	00
	8.					
Corazon (G)	41	37	11	41	37	04
Milin (K)	44	16	02	44	16	15
Papaurcu (L)	94	06	23	94	06	41
	179	59	36	180	00	00
	9.					
Milin (K)	60	31	24	60	31	36
Papaurcu (L)	60	31	24	60	31	36
Vengotaſin (M)	58	56	57	58	56	48
	179	59	25	180	00	00
	10.					
Milin (K)	42	18	38	52	18	35
Chulapu (N)	49	18	01	49	07	58
Vengotaſin (M)	78	23	31	78	23	27
	180	00	10	180	00	00
	11.					
Vengotaſin (M)	34	47	55	34	47	55
Chulapu (N)	73	54	24	73	54.	24
Jivicatſu (O)	71	17	41	71	17	41
	180	00	00	180	00	00

Chu-

12.

	Angles observés	Angles corrigés
Chulapu (N)	75° 56′ 22″	75° 56′ 22″
Fivicatſu (O)	68 53 22	68 53 22
Chichichoco (P)	35 10 16	35 10 16
Somme	180 00 00	110 00 00

13.

Fivicatſu (O)	34 29 20	34 29 05
Mulmul (Q)	73 24 51	73 24 35
Chichichoco (G)	72 06 35	72 60 20
	180 00 46	180 00 00

14.

Chichichoco (P)	48 51 40	48 51 41
Mulmul (Q)	54 19 09	54 19 11
Guayama (R)	76 49 06	76 49 08
	179 59 55	180 00 00

15.

Mulmul (Q)	60 49 25	60 49 30
Guayama (R)	91 22 20	91 22 26
Ilmal (S)	27 47 59	27 48 04
	179 59 44	180 00 00

L'angle à *Ilmal* paroiſſant fort petit, *D. Ant. de Ulloa* ſe ſervit de-même que moi des angles auxiliaires ponctués, qu'on voit dans la figure, pour s'aſſurer du côté *RS:* mais il le trouva de la même longueur par l'une & l'autre voye, deſorte qu'il n'eſt pas néceſſaire d'interrompre la ſuite des triangles d'enhaut.

16.

Guayama (R)	71° 35′ 56″	71° 35′ 51″
Siſa-Pongo (T)	41 03 25	41 03 26
Ilmal. (S)	67 20 36	67 20 37
	179 59 57	180 00 00

17.

Siſa-Pongo (T)	48 31 53	48 31 50
Sesgum (V)	67 48 24	67 48 21
Ilmal (S)	63 39 52	63 39 49
	180 00 09	180 00 00

	Angles observés.			Angles corrigés.		
	18.					
Sisa-Pongo (T)	47°	28′	26″	47°	28′	29″
Sesgum (V)	52	01	12	52	01	15
Lanlanguso (U)	80	30	13	80	30	16
Somme	179	59	51	180	00	00
	19.					
Sesgum (V)	71	00	58	71	00	58
Lanlanguso (U)	47	46	33	47	46	32
Sénégualap (X)	61	12	30	61	12	30
	180	00	01	180	00	00
	20.					
Lanlanguso (U)	66	28	40	66	28	39
Sénégualap (X)	55	40	52	55	40	51
Chusai (Y)	57	50	33	57	50	30
	180	00	05	180	00	00
	21.					
Sénégualap (X)	78	06	00	78	05	56
Chusai (Y)	45	21	40	45	21	35
Tioloma (Z)	56	32	34	56	32	29
	180	00	14	180	00	00
	22.					
Chusai (Y)	50	53	07	50	53	00
Tioloma (Z)	51	55	34	51	55	27
Sinasaguan (α)	77	11	40	77	11	33
	180	00	21	180	00	00
	23.					
Tioloma (Z)	56	59	53	56	59	53
Sinasaguan (α)	50	38	07	50	38	45
Quinoaloma (β)	72	21	22	72	21	22
	178	59	22	180	00	00
	24.					
Sinasaguan (α)	86	39	19	86	39	20
Quinoaloma (β)	48	53	35	48	53	36
Buéran (γ)	44	27	03	44	27	04
	179	59	57	180	00	00

Qui-

	Angles observés.			Angles corrigés.		
	25.					
Quinoaloma (β)	47°	25′	10½″	47°	24′	49″
Buéran (γ)	47	12	00	47	11	48
Tafuai (δ)	85	23	35	85	23	23
	180	00	36½	180	00	00
	26.					
Buéran (γ)	85	07	16	85	07	13
Tafuai (δ)	32	55	36	32	55	33
Surampalte (τ)	61	57	17	61	57	14
	180	00	09	180	00	00
	27.					
Tafuai (δ)	Cet ang'e fut trouvé			33	40	21
Surampalte (τ)	87	15	17	87	14	17
Guanacauri (θ)	59	05	22	59	05	22
				180	00	00
	28.					
Surampalte (τ)	20	33	14	20	33	16
La Tour de Cuenca (ε)	66	06	33½	66	06	35
Guanacauri (θ)	93	20	07	93	20	09
	179	59	54½	180	00	00

Outre ces triangles *Don Antonio de Ulloa* continua la ſuite par les ſignaux *f*, *h*, *g*, *m*, *n*, *p*, juſqu'à la diſtance *np*, qui eſt la nouvelle Baze qu'il meſura dans la plaine de *Tarqui* conjointement avec Mrs. *Bouguer* & *de la Condamine* de la même maniere que celle de *Taruqui*, pour s'aſſurer des obſervations des triangles. Cette plaine de *Tarqui* eſt fort unie, agréable, & propre à de telles opérations. Suivant la ſuite des triangles *D. Antonio de Ulloa* trouva dans cette plaine la diſtance *n p* de 5259 toiſes, 3 pieds, 10 pouces 8½ lignes; & par la meſure Géométrique, il la trouva de 5259 toiſes, 5 pieds, 1 pouce, & 8½ lignes, par conſéquent plus grande de 1 pied 3 pouces.

L'air étant plus froid dans la plaine de *Tarqui* que dans celle de *Taruqui*, il auroit falu obſerver cette différence avec le Thermométre; mais n'ayant pas alors cet inſtrument, on ne put connoître la différence que le froid de *Tarqui* pouvoit occaſionner ſur la toiſe de fer, mais à coup ſûr elle ne ſeroit d'aucune conſidération.

La continuation des triangles vers le Septentrion, que je fis pour prolonger

longer la Méridienne, juſqu'à ce qu'elle embraſſa trois degrés, fut faite en compagnie de *D. Antonio de Ulloa*; ainſi ces triangles ſont les mêmes pour tous les deux: il y a ſeulement quelque différence occaſionnée par la différente maniere de les corriger, comme on le peut voir par ce qui ſuit.

	Angles obſervés.			Angles corrigés.		
	29.					
Tanlagua (D)	56°	39′	37″	65°	39′	42″
Guapulo (E)	67	17	33½	67	17	33½
Pambamarca (C)	47	02	38	47	24	44½
	179	59	48½	180	00	00
	30.					
Guapulo (E)	72	53	15½	72	54	09
Pambamarca (C)	32	01	15	32	02	10
Campanario (☿)	75	02	20	75	03	41
	179	56	50½	180	00	00
	31.					
Pambamarca (C)	96	21	10	96	21	15
Campanario (☿)	38	07	36	38	07	35
Coſin (Φ)	45	31	08½	45	31	10
	179	59	54½	180	00	00
	32.					
Campanario (☿)	38	02	27	38	02	09
Coſin (Φ)	75	42	01½	75	42	02
Cuicocha (♆)	66	15	49	66	15	49
	180	00	17½	180	00	00
	33.					
Coſin (φ)	59	48	00	59	48	04
Cuichocha (ψ)	82	20	59	82	21	03
Mira (ω)	37	50	49	37	50	53
	179	59	48	180	00	00

Par ces triangles, & par la baze de *Yaruqui*, que *D. Antonio de Ulloa* trouva de 6274 toiſes, il calcula les côtés de la ſuite des triangles de la maniere ſuivante.

TABLE

TABLE *de la grandeur des côtés de la ſuite des Triangles.*

De	*Caraburu* (B)	à *Oyambaro* (A)	6274 toiſes
	Oyambaro (A)	à *Pambamarca* (C)	9821. 129
		Tanlagua (D)	15663. 550
	Pambamarca (C)	à *Tanlagua* (D)	16060. 483
	Pichincha (b)	à *Tanlagua* (D)	12690. 723
		Pambamarca	20335. 855
	Pambamarca (C)	à *Shangalli* (d)	18131. 313
	Pichincha (b)	à *Shangalli* (d)	13251. 719
		au *Corazon* (G)	21079. 145
	Shangalli (d)	au *Corazon* (G)	18 79. 508
		à *Pucaguaicu* (e)	19268. 561
	Pucaguaicu (e)	au *Corazon* (G)	13206. 571
	Corazon (G)	à *Milin* (K)	19179 832
	Pucaguaicu (e)	à *Milin* (K)	17655. 654
	Corazon (G)	*Papaurcu* (L)	13423 046
	Papaurcu (L)	à *Milin* (K)	12771. 314½
		à *Vengotaſin* (M)	22978. 489
	Milin (K)	à *Vengotaſin* (M)	12978. 489
		à *Chulapu* (N)	16768. 923
	Vengotaſin (M)	à *Chulapu* (N)	13545. 239½
		à *Jivicatſu* (O)	13740. 167½
	Chulapu (N)	à *Jivicatſu* (O)	8161. 243½
		à *Chichichoco* (P)	13217. 468
	Jivicatſu (O)	à *Chichichoco* (P)	13743. 857½
		à *Mulmul* (Q)	13647. 100
	Chichichoco (P)	à *Mulmul* (Q)	8119. 596
		à *Guayama* (R)	6773. 883
	Guayama (R)	à *Ilmal* (S)	11757. 451
	Mulmul (Q)	à *Ilmal* (S)	13461. 919
	Ilmal (S)	à *Siſa-Pongo* (T)	16985. 480½
		à *Seſgum* (V)	13745. 816
	Siſa-Pongo (T)	à *Seſgum* (V)	16440. 572
		à *Lanlanguſo* (U)	13139. 151
	Seſgum (V)	à *Lanlanguſo* (U)	12284. 675
		à *Sénégualap* (X)	10380. 265
	Lanlanguſo (U)	à *Sénégualap* (X)	13255. 161½

	à	*Chufai* (Y)	12931. 512 toiſes
De *Sénégualap* (X)	à	*Chufai* (Y)	14356. 227½
	à	*Tioloma* (Z)	12244. 369
Chufai (Y)	à	*Tioloma* (Z)	16838. 601
	à	*Sinafaguan* (α)	13593. 472
Tioloma (Z)	à	*Sinafaguan* (α)	13397. 781½
	à	*Quinoaloma* (β)	10871. 107½
Sinafaguan (α)	à	*Quinoaloma* (β)	11790. 729
	à	*Buéran* (γ)	12686. 213
Quinoaloma (β)	à	*Buéran* (γ)	16808. 000
	à	*Tafuai* (δ)	12371. 894½
Buéran (γ)	à	*Tafuai* (δ)	12415. 177
	à	*Surampalte* (π)	7647. 209
Tafuai (δ)	à	*Surampalte* (π)	14016. 109½
	à	*Guanacauri* (θ)	16317. 382
Surampalte (π)	à	*Guanacauri* (θ)	9057. 614
	la	*Tour de Cuenca* (ε)	9889. 578½
Guanacauri (θ)	à la	*Tour de Cuenca* (ε)	3478. 097
Pambamarca (C)	à	*Guapulo* (E)	15862. 712
	à	*Campanario* (ζ)	15692. 018
Tanlagua (D)	à	*Guapulo* (E)	12740. 616½
Guapulo (E)	à	*Campanario* (ζ)	8708. 765
Pambamarca (C)	à	*Cofin* (Φ)	13578. 675
Campanario (ζ)	à	*Cofin* (Φ)	21858. 271
	à	*Cuicocha* (Ψ)	23138. 404
Cofin (Φ)	à	*Cuicocha* (Ψ)	14712. 651
	à	*Mira* (ω)	23765. 410
Cuicocha (Ψ)	à	*Mira* (ω)	20724. 490½

CHAPITRE III.

Réduction des côtés précédens en horizontaux: & concluſion de la hauteur de quelques-uns des ſignaux ſur les autres.

NOus avons expliqué dans le Chapitre IV. de la Section précédente la méthode de réduire les angles inclinés des triangles en horizontaux, & donné en même-tems l'analogie qu'on doit ſuivre, comme dans

dans le Chapitre VII. nous avons expliqué auſſi celle qu'il faut employer pour trouver la hauteur de quelques-uns des ſignaux ſur les autres & comme *D. Antonio de Ulloa* ſe ſervit de cette même méthode & analogie, nous nous contenterons de rapporter dans ce Chapitre, les autres fondemens dont il déduiſit la réduction des côtés précédens en horizontaux & les hauteurs des ſignaux, leſquels ſe réduiſent aux angles de hauteur de quelques ſignaux par rapport aux autres, & à l'*angle au centre de la Terre*, dont il a auſſi été parlé au Chapitre IV. de la Section précédente, au moyen de quoi on trouve les trois angles du triangle *A B E*, dont en cette opération on a beſoin; mais il ſera bon d'avertir que l'*angle au centre de la Terre* dans ce calcul eſt fort different du mien; car je le trouvai, en diviſant la diſtance d'un ſignal à l'autre en toiſes par 16, & prenant le quotient par les ſecondes que ledit angle valoit; au lieu que dans ce calcul-ci, on ſuppoſe que la différence de l'angle de hauteur, & la dépreſſion, ou la ſomme de deux dépreſſions eſt l'*angle au centre de la Terre*. Ce qui ſeroit vrai, comme on l'a démontré, ſi les réfractions n'y cauſoient quelque changement: & comme pourtant on ne peut jamais le ſavoir exactement, & que de l'omettre cela ne peut cauſer que peu ou point d'erreur dans le calcul, *D. Antonio de Ulloa* prit cet angle, comme il a été dit. Voici ſon calcul. Planche XLIV. Fig. 6.

Angle de hauteur à *Caraburu* en obſervant à *Oyamb.*	1°	06′	30″
Dépreſſion à *Oyamb.* en obſervant à *Carab.*	1	11	35
Différence. *Angle au centre de la Terre* T		5	05
E	90	02	32 $\frac{5}{8}$
B	88	48	25
A	1	09	02 $\frac{5}{8}$
Angle de hauteur à *Caraburu* en obſervant à *Pamb.*	5	33	08 $\frac{1}{2}$
Dépreſſion à *Pambam.* en obſervant à *Carab.*	5	43	23
Angle au centre de la Terre T		10	14 $\frac{1}{2}$
E	90	05	07 $\frac{1}{4}$
B	84	16	37
A	5	38	15 $\frac{1}{4}$
Angle de hauteur à *Oyamb.* en obſervant à *Pamb.*	4	20	12
Dépreſſion à *Pamb.* en obſervant à *Oyamb.*	4	30	27
Angle au centre de la Terre T		10	15
E	90	05	07 $\frac{1}{2}$
B	85	29	33
A	4	25	19 $\frac{1}{2}$

Angle

Angle de hauteur à *Oyamb.* en obſervant à *Tanlag.*	1°	19′	58″
Dépreſſion *Tanlagua*	1	33	48
Au centre de la Terre T		13	50
E	90	06	55
B	88	26	12
A	1	26	53
Angle de hauteur à *Pambam.* en obſervant à *Tanlag.*	1	25	42
Hauteur à *Tanlagua*	1	11	45
Au centre de la Terre T	0	13	57
E	90	06	58½
B	88	48	15
A	1	04	46½
Ang. de hauteur à *Pamb.* en obſervant à *Pichincha*	00°	09′	53″
Dépreſſion à *Pichincha*	00	28	26
Au centre de la Terre T	00	18	33
E	90	09	16½
B	89	31	34
A	00	19	09½
Ang. de hauteur à *Tanlagua* en obſervant à *Pichincha*	02	02	52
Dépreſſion à *Pichincha*	2	16	10
Au centre de la Terre T		13	18
E	90	06	39
B	87	43	50
A	2	09	31
Ang. de hauteur à *Shangalli* en obſervant à *Pichincha*	3	25	47
Dépreſſion à *Pichincha*	3	39	11
Au centre de la Terre T		13	24
E	90	06	42
B	86	20	49
A	3	32	29
Ang. de hauteur à *Shangalli* en obſervant à *Pambam.*	2	04	56
Dépreſſion à *Pambamarca*	2	21	47
Au centre de la Terre T		16	51
E	90	08	25½
B	87	38	13
A	2	13	21½

Angle

Angle de hauteur à *Shangalli* en observant au *Corazon*	2°	24′	31″
Dépression au *Corazon*	2	42	10
Au centre de la Terre T		17	39
E	90	08	49½
B	87	17	50
A	2	33	20½
Angle de hauteur à *Shangalli* en observant à *Pucaguaicu*	2	24	17
Dépression à *Pucaguaicu*	2	42	54
Au centre de la Terre T		18	37
E	90	09	18½
B	87	17	06
A	2	33	35½
Angle de hauteur au *Corazon* en observant à *Pucag.*	00	06	50
Dépression à *Pucaguaicu*	00	19	34
Au centre de la Terre T		12	44
E	90	06	22
B	89	40	26
A		13	12
Angle de dépression à *Pichincha*	0	13	36½
Dépression au *Corazon*	0	07	59½
Au centre de la Terre T	0	21	36
E	90	10	48
B	89	46	23½
A		2	48½
Angle de hauteur à *Papaurcu* en observant au *Corazon*	1	30	58
Dépression au *Corazon*	1	45	20
Au centre de la Terre T		14	22
E	90	07	11
B	88	14	40
A	1	38	09
Angle de hauteur à *Milin* en observant à *Papaurcu*	00	03	32
Dépression à *Papaurcu*		16	32
Au centre de la Terre T		13	00
E	90	06	30
B	89	43	28
A		10	02

Angle de hauteur à *Milin* en obſervant au *Corazon*	1°	05′	50″
Dépreſſion au *Corazon*	1	24	35
Au centre de la Terre T		18	45
E	90	09	22½
B	88	35	25
A	1	15	12½
Angle de hauteur à *Milin* en obſervant à *Pucaguaicu*	1	23	35
Dépreſſion au *Pucaguaicu*	1	49	14
Angle de la Terre T		25	39
E	90	12	49½
B	88	10	46
A	1	36	24½
Angle de hauteur à *Papaurcu* en obſervant à *Vengotaſin*	1	00	48
Dépreſſion à *Vengotaſin*	1	14	45
Au centre de la Terre T		13	57
E	90	06	58½
B	88	45	15
A	1	07	46
Angle de hauteur à *Milin* en obſervant à *Vengotaſin*,	1	11	20
Dépreſſion à *Vengotaſin*	1	23	45
Au centre de la Terre T		12	25
E	90	06	12½
B	88	36	15
A	1	17	32½
Angle de hauteur à *Chulapu* en obſervant à *Vengotaſin*	00	27	15
Dépreſſion à *Vengotaſin*	00	40	45
Au centre de la Terre T		13	30
E	90	06	45
B	89	19	15
A		34	00
Angle de hauteur à *Milin* en obſervant à *Chulapu*	00	24	29
Dépreſſion à *Chulapu*		40	40
Au centre de la Terre T		16	11
E	90	08	05½
A	89	19	20
A		32	34½

Angle

Angle de hauteur à *Jivicatſu* en obſervant à *Vengotaſin*	2°	01′	00″
Dépreſſion à *Vengotaſin*	2	15	08
Au centre de la Terre T		44	08
E	90	07	04
B	87	44	52
A	2	08	04
Angle de hauteur à *Jivicatſu* en obſervant à *Chulapu*	2	33	29
Dépreſſion à *Chulapu*	2	42	50
Au centre de la Terre T		9	21
E	90	04	40½
B	87	17	10
A	2	38	09½
Angle de hauteur à *Chichichoco* en obſervant à *Chulapu*	0	27	05
Dépreſſion à *Chulapu*		39	05
Au centre de la Terre T		12	00
E	90	06	00
B	89	20	55
A		33	05
Angle de hauteur à *Jivicatſu* en obſervant à *Chichichoco*	0	55	30
Dépreſſion à *Chichichoco*	1	09	19
Au centre de la Terre T		13	49
E	90	06	54½
B	88	50	41
A	1	02	24½
Angle de hauteur à *Chichichoco* en obſervant à *Mulmul*	1	13	05
Dépreſſion à *Mulmul*	1	20	30
Au centre de la Terre T		7	25
E	90	03	42½
B	88	39	30
A	1	16	47½
Angle de hauteur à *Jivicatſu* en obſervant à *Mulmul*	1	42	30
Dépreſſion à *Mulmul*	1	56	32
Au centre de la Terre T		14	02
E	90	07	01
B	88	03	28
A	1	49	31

Angle de hauteur à *Chichicheco* en obſervant à *Guayama*	3°	29′	35″
Dépreſſion à *Guayama*	3	35	29
Au centre de la Terre T		5	54
E	90	02	57
B	86	24	31
A	3	32	32
Angle de hauteur à *Mulmul* en obſervant à *Guayama*	2	07	35
Dépreſſion à *Guayama*	2	12	58
Au centre de la Terre T		5	23
E	90	02	41½
B	87	47	02
A	2	10	16½
Angle de hauteur à *Ilmal* en obſervant à *Mulmul*	0	10	09
Dépreſſion à *Mulmul*	0	22	25
Au centre de la Terre T		12	16
E	90	06	08
B	89	37	35
A		16	17
Angle de hauteur à *Ilmal* en obſervant à *Guayama*	1	22	59
Dépreſſion à *Guayama*	1	33	48
Au centre de la Terre T		10	49
E	90	05	24½
B	88	26	12
A	1	28	23½
Angle de hauteur à *Ilmal* en obſervant à *Siſa-Pongo*	00	23	39
Dépreſſion à *Siſa-Pongo*	00	40	15
Au centre de la Terre T		16	36
E	90	08	18
B	89	19	45
A		31	57
Angle de hauteur à *Siſa-Pongo* en obſervant à *Guayama*	00	22	40
Dépreſſion à *Guayama*	00	38	04
Au centre de la Terre T		15	24
E	90	07	42
B	89	21	56
A		30	22

Angle

Angle de hauteur à *Ilmal* en obſervant à *Sesgum*	00°	31′	46″
Dépreſſion à *Sesgum*	00	26	28
Au centre de la Terre T		05	18
E	90	02	39
B	89	28	14
A		29	07
Angle de hauteur à *Sesgum* en obſervant à *Siſa-Pongo*	0	57	35
Dépreſſion à *Siſa-Pongo*	1	07	45
Au centre de la Terre T		10	10
E	90	05	05
B	88	52	15
A	1	02	40
Angle de hauteur à *Siſa-Pongo* en obſervant à *Lanlang.*	0	29	45
Dépreſſion à *Lanlanguſo*	0	42	35
Au centre de la Terre T		12	50
E	90	06	25
B	89	17	25
A		36	10
Angle de hauteur à *Seſgum* en obſervant à *Lanlanguſo*	1	55	12
Dépreſſion à *Lanlanguſo*	2	04	26
Au centre de la Terre T		9	08
E	90	04	34
B	87	55	40
A	1	59	46
Angle de hauteur à *Seſgum* en obſervant à *Sénégualap*	1	55	28
Dépreſſion à *Sénégualap*	2	03	51
Au centre de la Terre T		8	23
E	90	04	11 ½
B	87	56	09
A	1	59	39 ½
Angle de hauteur à *Sénégualap* en obſervant à *Lanlanguſo*	00	10	39
Dépreſſion à *Lanlanguſo*	00	22	35
Au centre de la Terre T		11	56
E	90	05	58
B	89	37	25
A		16	37

Angle de hauteur à *Chuſai* en obſervant à *Lanlanguſo*	1°	10′	03″
Dépreſſion à *Lanlanguſo*	1	20	05
Au centre de la Terre T		10	02
E	90	05	01
B	88	39	55
A	1	15	04
Angle de hauteur à *Chuſai* en obſervant à *Sénégualap*	00	45	05
Dépreſſion à *Sénégualap*	00	58	31
Au centre de la Terre T		13	26
E	90	06	43
B	89	01	29
A		51	48
Angle de hauteur à *Sénégualap* en obſervant à *Tioloma*	00	03	49
Dépreſſion à *Tioloma*	00	15	39
Au centre de la Terre T		11	50
E	90	05	55
B	89	44	21
A		9	44
Angle de hauteur à *Chuſai* en obſervant à *Tioloma*	00	42	35
Dépreſſion à *Tioloma*	00	59	14
Au centre de la Terre T		16	39
E	90	08	19 $\frac{1}{2}$
B	89	00	46
A		50	54 $\frac{1}{2}$
Angle de hauteur à *Chuſai* en obſervant à *Sinaſaguan*	1	29	02
Dépreſſion à *Sinaſaguan*	1	42	24
Au centre de la Terre T		13	22
E	90	06	41
B	88	17	36
A	1	35	43
Angle de hauteur à *Tioloma* en obſervant à *Sinaſaguan*	00	22	31
Dépreſſion à *Sinaſaguan*	00	40	14
Au centre de la Terre T		17	43
E	90	08	51 $\frac{1}{2}$
B	89	19	46
A		31	22 $\frac{1}{2}$

Angle

Angle de hauteur à *Quinoaloma* en obſervant à *Tioloma*	00°	49′	19″
Dépreſſion à *Tioloma*	00	58	59
Au centre de la Terre T		9	40
E	90	04	50
B	89	01	01
A		54	09
Angle de hauteur à *Quinoaloma* en obſervant à *Sinaſaguan*	1	21	26
Dépreſſion à *Sinaſaguan*	1	33	06
Au centre de la Terre T		11	40
E	90	05	50
B	88	26	54
A	1	27	16
Angle de hauteur à *Buéran* en obſervant à *Sinaſaguan*	1	30	42
Dépreſſion à *Sinaſaguan*	1	43	04
Au centre de la Terre T		12	22
E	90	06	11
B	88	16	56
A	1	36	53
Angle de hauteur à *Buéran* en obſervant à *Quinoaloma*	00	03	52
Dépreſſion à *Quinoaloma*	00	20	32
Au centre de la Terre T		16	40
E	90	08	20
B	89	39	28
A		12	12
Angle de hauteur à *Tafuai* en obſervant à *Quinoaloma*	00	37	23
Dépreſſion à *Quinoaloma*	00	48	33
Au centre de la Terre		11	10
E	90	05	35
B	89	11	27
A		42	58
Angle de hauteur à *Tafuai* en obſervant à *Buéran*	00	21	08
Dépreſſion à *Buéran*	00	32	28
Au centre de la Terre T		11	20
E	90	05	40
B	89	27	32
A		26	48

Angle de hauteur à *Surampalte* en obſervant à *Buéran*	1°	06′	55″
Dépreſſion à *Buéran*	1	13	37
Au centre de la Terre T		6	42
E	90	03	21
B	88	46	23
A	1	10	16
Angle de hauteur à *Surampalte* en obſervant à *Yaſuai*	00	08	58
Dépreſſion à *Yaſuai*	00	21	14
Au centre de la Terre T		12	16
E	90	06	08
B	89	38	46
A		15	06
Angle de hauteur à *Guanacari* en obſervant à *Yaſuai*	1	48	17
Dépreſſion à *Yaſuai*	2	05	47
Au centre de la Terre T		17	30
E	90	08	45
B	87	54	13
A	1	57	02
Angle de hauteur à *Guanacauri* en obſervant à *Surampalte*	3	01	02
Dépreſſion à *Surampalte*	3	09	02 1/2
Au centre de la Terre T		8	00 1/2
E	90	04	00 1/4
B	86	50	57 1/2
A	3	05	02 1/4
Angle de hauteur à *la Tour de Cuenca* en obſerv. à *Suramp.*	2	46	08
Dépreſſion à *Surampalte*	2	55	27 1/2
Au centre de la Terre T		9	19 1/2
E	90	04	39 3/4
B	87	04	32 1/2
A	2	50	47 1/4
Angle de hauteur à *la Tour de Cuenca* en obſerv. à *Guanac.*	00	03	02
Dépreſſion à *Guanacauri*	00	06	10
Au centre de la Terre T		3	08
E	90	01	34
B	89	53	50
A		4	36

Angle

Angle de hauteur à *Guapulo* en observant à *Tanlagua*	00°	48′	29″
Dépression à *Tanlagua*	1	00	26
Au centre de la Terre T		11	57
E	90	05	58½
B	88	59	34
A		54	27½
Angle de hauteur à *Guapulo* en observant à *Pambamarca*	1	51	03
Dépression à *Pambamarca*	2	05	52
Au centre de la Terre T		14	49
E	90	07	24½
B	87	54	08
A	1	58	27½
Angle de hauteur à *Guapulo* en observant à *Campanario*	1	46	35
Dépression à *Campanario*	1	55	00
Au centre de la Terre T		8	25
E	90	04	12½
B	88	05	00
A	1	50	47½
Angle de hauteur à *Campanario* en observant à *Pambam.*	0	55	50
Dépression à *Pambamarca*	1	10	34
Au centre de la Terre T		14	44
E	90	07	22
B	88	49	26
A	1	03	12
Angle de hauteur à *Campanario* en observant à *Cosin*	00	22	55
Dépression à *Cosin*	00	43	58
Au centre de la Terre T		21	03
E	90	10	31½
B	89	16	02
A		33	26½
Angle de hauteur à *Cosin* en observant à *Pambamarca*	00	12	48
Dépression à *Pambamarca*	00	27	03
Au centre de la Terre T		14	15
E	90	07	07½
B	89	32	57
A		19	55½

Angle de hauteur à *Campanario* en obſervant à *Cuicocha*	00	21	39
Dépreſſion à *Cuicocha*	00	43	26
Au centre de la Terre T		21	47
E	90	10	53½
B	89	16	34
A		32	32½
Angle de hauteur à *Coſin* en obſervant à *Cuicocha*	00	03	18
Dépreſſion à *Cuichocha*	00	10	41
Au centre de la Terre T		13	59
E	90	06	59½
B	89	49	19
A		3	42
Angle de hauteur à *Mira* en obſervant à *Coſin*	1	40	45
Dépreſſion à *Coſin*	2	03	08
Au centre de la Terre T		22	23
E	90	11	11½
B	87	56	52
A	1	51	56½
Angle de hauteur à *Mira* en obſervant à *Cuicocha*	2	10	05
Dépreſſion à *Cuicocha*	2	20	36
Au centre de la Terre T		19	31
E	90	09	45½
B	87	39	24
A	2	10	50½

C'eſt de ces principes, & de la réſolution ordinaire des triangles que *D. Antonio de Ulloa* déduiſit la Table ſuivante.

TABLE *des diſtances horizontales de ſignaux à d'autres ſignaux, réduites au niveau du plus bas des deux qui ſont donnés.*

Planche XLI. Fig. 10.

			Diſtances horizont. en toiſes.
De *Curaburu* (B)	à *Pambamarca* (C)		8978. 111
Oyambaro (A)	à *Pambamarca* (C)		9790. 779
	à *Tanlagua* (D)		15657. 752
Pambamarca (C)	à *Tanlagua* (D)		160655. 525
Pichincha (b)	à *Tanlangua* (D)		12680. 796
	à *Pambamarca* (C)		20335. 426
Pambamarca (C)	à *Shangalli* (d)		18115. 968
Pichincha (b)	à *Shangalli* (d)		13224. 176
	au *Corazon* (G)		21079. 094

Du

			Distances horizont. en toises.
Du *Corazon* (G)	à	*Shangalli* (d)	18077. 436
Shangalli (d)	à	*Pucaguaicu* (e)	19247. 207
Pucaguaicu (e)	au	*Corazon* (G)	13206. 381
Corazon (G)	à	*Papaurcu* (L)	13416. 777
	à	*Milin* (K)	19174. 104
Milin (K)	à	*Papaurcu* (L)	12771. 190
Milin (K)	à	*Pucaguaicu* (e)	17648. 539
Papaurcu (e)	à	*Vengotafin* (M)	12975. 449
Milin (K)	à	*Vengotafin* (M)	12974. 662
	à	*Chulapu* (N)	16767. 798
Vengotafin (M)	à	*Chulapu* (N)	13544. 315
	à	*Jivicatfu* (O)	13729. 583
Chulapu (N)	à	*Jivicatfu* (O)	8152. 109
Chichichoco (P)	à	*Chulapu* (N)	13216. 635
Jivicatfu (O)	à	*Chichichoco* (P)	13741. 084
	à	*Mulmul* (Q)	13639. 287
Chichichoco (P)	à	*Mulmul* (Q)	8117. 374
	à	*Guayama* (R)	6760. 584
Mulmul (Q)	à	*Guayama* (R)	6275. 801
Guayama (R)	à	*Ilmal* (S)	11753. 091
Mulmul (Q)	à	*Ilmal* (S)	13461. 682
Guayama (R)	à	*Sifa-Pongo* (T)	16518. 380
Ilmal (S)	à	*Sifa-Pongo* (T)	16984. 369
	à	*Sefgum* (V)	13745. 233
Sifa-Pongo (T)	à	*Sefgum* (V)	16437. 396
	à	*Lanlanguſo* (U)	13138. 066
Sefgum (V)	à	*Lanlanguſo* (U	12276. 655
	à	*Sénégualap* (X)	10373. 539
Lanlanguſo (U)	à	*Sénégualap* (X)	13254. 895
	à	*Chufai* (Y)	12928. 025
Sénégualap (X)	à	*Chufai* (Y)	14354. 177
Chufai (Y)	à	*Tioloma* (Z)	16836. 112
Sénégualap (X)	à	*Tioloma* (Z)	12244. 288
Chufai (Y)	à	*Sinafaguan* (α)	13587. 468
Tioloma (Z)	à	*Sinafaguan* (α)	13396. 911
Sinafaguan (α)	à	*Quinoaloma* (β)	11788. 048
Tioloma (Z)	à	*Quinoaloma* (β)	10869. 518
Sinafaguan (α)	à	*Buéran* (γ)	12680. 533

			Distances horizont. en toises.
De *Quinoaloma* (β)	à	*Buéran* (γ)	16807. 548
	à	*Tafuai* (δ)	12370. 679
Buéran (γ)	à	*Tafuai* (δ)	12414. 655
Tafuai (δ)	à	*Surampalte* (ϖ)	14015. 866
Buéran (γ)	à	*Surampalte* (ϖ)	7644. 463
Tafuai (δ)	à	*Guanacauri* (θ)	16306. 501
Surampalte (ϖ)	à	*Guanacauri* (θ)	9043. 932
Guanacauri (θ)	à	*la Tour de Cuenca* (ε)	3478. 092
Surampalte (ϖ)	à	*la Tour de Cuenca* (ε)	9876. 712
Pambamarca (C)	à	*Guapulo* (E)	15852. 117
Tanlagua (D)	à	*Guapulo* (E)	12738. 669
Pambamarca (C)	à	*Campanario* (ζ)	15688. 753
Guapulo (E)	à	*Campanario* (ζ)	8703. 901
Campanario (ζ)	à	*Cofin* (φ)	21856. 588
Pambamarca (C)	à	*Cofin* (φ)	13578. 285
Cofin (φ)	à	*Cuicocha* (Ψ)	14712. 553
Campanario (ζ)	à	*Cuicocha* (Ψ)	23136. 673
Cuicocha (Ψ)	à	*Mira* (ω)	20707. 245
Cofin (φ)	à	*Mira* (ω)	23750. 297

TABLE *des hauteurs de fignaux par raport à d'autres fignaux.*

		Toises
Hauteurs de *Pambamarca* (C) fur	*Caraburu* (B)	886
	Oyambaro (A)	756
	Tanlagua (D)	367
	Shangalli (d)	703
	Guapulo (E)	546
	Campanario (ζ)	288
	Cofin (φ)	78
Tanlagua (D) fur	*Oyambaro* (A)	395
	Guapulo (E)	201
Pichincha (b) fur	*Tanlagua* (D)	478
	Pambamarca (C)	113
	Shangalli (d)	819
	Le Corazon (G)	017
Le Corazon (G) fur	*Shangalli* (d)	807
	Papaurcu (L)	383
	Milin (K)	419

Hau-

		Toiſes
Haut. de *Pucaguaicu* (e) ſur	*Shangalli* (d)	860
	Le Corazon (G)	050
	Papaurcu (L)	434
	Milin (K)	469
Papaurcu (L) ſur	*Milin* (K)	038
Vengotaſin (M) ſur	*Papaurcu* (L)	255
	Milin (K)	299
	Chulapu (N)	133
	Jivicatſu (O)	511
Chulapu (N) ſur	*Milin* (K)	157
	Jivicatſu (O)	375
	Chichichoco (P)	127
Chichichoco (P) ſur	*Jivicatſu* (O)	249
Mulmul (Q) ſur	*Jivicatſu* (O)	424
	Chichichoco (P)	181
	Ilmal (S)	063
Guayama (R) ſur	*Chichichoco* (P)	418
	Mulmul (Q)	237
	Ilmal (S)	302
	Siſa-Pongo (T)	145
Siſa-Pongo (T) ſur	*Ilmal* (S)	157
	Seſgum (V)	299
Ilmal (S) ſur	*Seſgum* (V)	116
Lanlanguſo (U) ſur	*Siſa-Pongo* (T)	138
	Seſgum (V)	427
	Senegualap (X)	064
	Chuſai (Y)	282
Senagualap (X) ſur	*Seſgum* (V)	360
	Chuſai (Y)	216
Tioloma (Z) ſur	*Sénégualap* (X)	034
	Chuſai (Y)	249
	Quinoaloma (β)	171
Sinaſaguan (α) ſur	*Chuſai* (Y)	378
	Tioloma (Z)	122
	Quinoaloma (β)	299
	Buéran (γ)	357
Quinoaloma (β) ſur	*Buéran* (γ)	059
	Taſuai (δ)	154

		Toises
Haut. de *Buéran* (γ) ſur	*Yaſuai* (δ)	96
	Surampalte (π)	156
Yaſuai (δ) ſur	*Surampalte* (π)	061
	Guanacauri (θ)	555
Surampalte (π) ſur	*Guanacauri* (θ)	487
	la Tour de Cuenca (ε)	491
Guanacauri (θ) ſur	*la Tour de Cuenca* (ε)	004
Campanario (ζ) ſur	*Guapulo* (E)	280
Coſin (φ) ſur	*Campanario* (ζ)	212
	Mira (ω)	773
Cuicocha (ψ) ſur	*Campanario* (ζ)	218
	Coſin (φ)	16
	Mira (ω)	788

Dans cette derniere Table on remarquera quelques différences dans les hauteurs des ſignaux, ſi l'on veut les chercher par le moyen de l'addition, ou de la ſouſtraction les uns des autres: ce qui n'eſt venu que de ce qu'on n'a ſouvent pu obſerver des ſommets des *Paramos* les angles verticaux aſſez commodément; & encore moins rectifier le Quart-de-cercle à cauſe de la véhémence des vents qui ſouflent preſque ſans-ceſſe en ces lieux-là, & qui ne laiſſoient point repoſer l'aplomb qui marquoit la diviſion ſur l'inſtrument.

CHAPITRE IV.

Réduction des diſtances horizontales trouvées à un même niveau, & déduction d'une nouvelle ſuite de triangles horizontaux.

LEs diſtances horizontales trouvées entre des ſignaux les uns plus hauts que les autres, ayant ſeulement été réduites chacune au niveau du plus bas des deux qui ont été examinés enſemble, elles ſont néceſſairement en divers niveaux, ou plans: il faut donc les réduire toutes au même niveau, ou diſtance de la ſuperficie de la Terre. *D. Antonio de Ulloa* choiſit pour cet effet le niveau de *Caraburu*, ſuppoſant que ce ſignal étoit élevé de 1600 toiſes ſur la ſuperficie de la Mer, & que les perpendiculaires tirées à l'horizon s'uniſſent toutes au centre de la Terre, dont le rayon eſt de 3269297 toiſes, qui eſt ce que Mr. *Caſſini* lui donne dans ſon Ouvrage de la grandeur & de la figure de la Terre pag. 247.

C'eſt

C'eſt ſur ces principes, ainſi que ſur les hauteurs des ſignaux ſur d'autres déjà données, & par l'analogie que j'ai employée dans le Chapitre VII. de la Section précédente, que *D. Antonio de Ulloa* réduiſit les diſtances horizontales précédentes au niveau de *Caraburu*, comme il ſuit.

TABLE *des diſtances horizontales de ſignaux à d'autres ſignaux réduites au niveau de* Caraburu

	Diſtances horizontales en toiſes.
De *Caraburu* (B) à *Pambamarca* (C)	8978.111
Oyambaro (A) à *Pambamarca* (C)	9790.401
Oyambaro (A) à *Tanlagua* (D)	15657.148
Pambamarca (C) à *Tanlagua* (D)	16052.968
Pichincha (b) à *Tanlagua* (D)	12678.779
à *Pambamarca* (C)	20329.919
Pambamarca (C) à *Shangalli* (d)	18114.954
Pichincha (b) à *Shangalli* (d)	13223.436
au *Corazon* (G)	21072.716
Le Corazon (G) à *Shangalli* (d)	18076.414
Shangalli (d) à *Pucaguaicu* (e)	19246.130
Pucaguaicu (e) au *Corazon* (G)	13202.385
Le Corazon (G) à *Papaurcu* (L)	13414.887
à *Milin* (K)	19170.757
Milin (K) à *Papaurcu* (L)	12768.960
à *Pucaguaicu* (e)	17645.458
Papaurcu (L) à *Vengotaſin* (M)	12973 041
Milin (K) à *Vengotaſin* (M)	12972.397
à *Chulapu* (N)	16764.871
Vengotaſin (M) à *Chulapu* (N)	13541.301
à *Jivicatſu* (O)	13728.104
Chulapu (N) à *Jivicatſu* (O)	8151.231
Chichichoco (P) à *Chulapu* (N)	13214.207
Jivicatſu (O) *Chichichoco* (P)	13739 605
à *Mulmul* (Q)	13637.819
Chichichoco (P) à *Mulmul* (Q)	8115.882
à *Guayama* (R)	6759.342
Mulmul (Q) à *Guayama* (R)	6274.301
Guayama (R) à *Ilmal* (S)	11750.508
Mulmul (Q) à *Ilmal* (S)	13458.723
Guayama (R) à *Siſa-Pongo* (T)	16513.562

De

		Distances horizontales en toises.
De *Ilmal* (S) à	*Sisa-Pongo* (T)	16980.636
Guayama (R) à	*Sisa-Pongo* (T)	16512.612
Ilmal (S) à	*Sesgum* (V)	13742.710
Sisa-Pongo (T) à	*Sesgum* (V)	16434.371
Sisa-Pongo (T) à	*Lanlangusо* (U)	13134.552
Sesgum (V) à	*Lanlangusо* (U)	12274.396
à	*Sénégualap* (X)	10371.630
Lanlangusо (U) à	*Sénégualap* (X)	13250.994
à	*Chusay* (Y)	12925.073
Sénégualap (X) à	*Chusai* (Y)	14350.899
Chusay (Y) à	*Tioloma* (Z)	16832.268
Sénégualap (X) à	*Tioloma* (Z)	42240.684
Chusay (X) à	*Sinasaguan* (α)	13584.365
Tioloma (Z) à	*Sinasaguan* (α)	13392.829
Sinasaguan (α) à	*Quinoaloma* (β)	11785.071
Tioloma (Z) à	*Quinoaloma* (β)	10866.773
Sinasaguan (α) à	*Buéran* (γ)	12677,560
Quinoaloma (β) à	*Buéran* (γ)	16803.607
à	*Tasuai* (δ)	12368.141
Buéran (γ) à	*Tasuai* (δ)	12412.108
Tasuai (δ) à	*Surampalte* (ϖ)	14013.252
Buéran (γ) à	*Surampalte* (ϖ)	7643.068
Tasuai (δ) à	*Guanacauri* (θ)	16305.888
Surampalte (ϖ) à	*Guanacauri* (θ)	9043.591
Guanacauri (θ) à	*la Tour de Cuenca* (ϵ)	3477.965
Surampalte (ϖ) à	*la Tour de Cuenca* (ϵ) à	9876.352
Pambamarca (C) à	*Guapulo* (E)	15850.576
Tanlagua (D) à	*Guapulo* (E)	12737.430
Pambamarca (C) à	*Campanario* (ζ)	15685.885
Guapulo (E) à	*Campanario* (ζ)	8703.055
Campanario (ζ) à	*Cosin* (φ)	21852.593
Pambamarca (C) à	*Cosin* (φ)	13574.923
Cosin (φ) à	*Cuicocha* (ψ)	14711.967
Campanario (ζ) à	*Cuicocha* (ψ)	23132.417
Cuicocha (ψ) à	*Mira* (ω)	20707.010
Cosin (φ) à	*Mira* (ω)	23750.028

Nous avons dit au Chapitre V. de la Section précédente qu'il étoit néceſſaire, pour trouver toutes les inclinaiſons des côtés des triangles par rapport

rapport au Méridien, de réduire en horizontaux quelques angles de ceux de la premiere suite, ce que j'ai fait dans le même Chapitre suivant les régles de la Trigonométrie Sphérique: mais *Don Antonio de Ulloa*, pour s'assurer des calculs, voulut prendre sur soi d'employer la Trigonométrie plane ou une méthode un peu plus longue, & qui l'engageoit à trouver toutes les hauteurs des signaux les uns à l'égard des autres, pour réduire également à une ligne horizontale toutes leurs distances, ce qui est l'ouvrage qu'on a vu ci-dessus; & au moyen de ces distances & du calcul ordinaire il déduisit une nouvelle suite de triangles horizontaux, tels qu'on les voit ici.

Suite des Triangles de la Méridienne, réduits en horizontaux.

2 Triangle.			
Oyambaro (A)	74°	14′	02$\frac{1}{2}$″
Pambamárca (C)	69	49	34$\frac{1}{2}$
Tanlagua (D)	35	56	24
3.			
Tanlagua (D)	89	16	32
Pichincha (b)	52	08	40$\frac{1}{2}$
Pambamarca (C)	38	34	47$\frac{1}{2}$
4.			
Pichincha (b)	61	04	45
Shangalli (d)	79	12	30
Pambamarca (C)	39	42	45
5.			
Pichincha (b)	58	22	59
Shangalli (d)	83	05	07
le Corazon (G)	38	31	54
6.			
Shangalli (d)	41	16	58$\frac{5}{6}$
le Corazon (G)	74	06	52
Pucaguaicu (e)	64	36	09$\frac{1}{2}$
7.			
le Corazon (G)	62	55	03
Pucaguaicu (e)	41	46	18
Milin (K)	75	18	39
8.			
le Corazon (G)	41	38	27$\frac{1}{3}$
Milin (K)	44	16	13$\frac{1}{3}$
Papaurcu (L)	94	05	19$\frac{1}{2}$

9.			
Milin (K)	60°	31′	14½″
Papaurcu (L)	60	30	56½
Vengotaſin (M)	58	57	49
10.			
Milin (K)	52	18	08
Chulapu (N)	49	17	19
Vengotaſin (M)	78	24	33
11.			
Vengotaſin (M)	34	46	35
Chulapu (N)	73	51	54
Jivicatſu (O)	71	21	31
12.			
Chulapu (N)	75	57	17
Jivicatſu (O)	68	54	31
Chichichoco (P)	35	08	12
13.			
Jivicatſu (O)	34	29	09
Mulmul (Q)	73	26	36
Chichichoco (P)	72	04	15
14.			
Chichichoco (P)	48	51	18
Mulmul (Q)	54	13	10
Guayama (R)	76	55	32
15.			
Mulmul (Q)	60	47	09½
Guayama (R)	91	26	10½
Ilmal (S)	27	46	40½
16.			
Guayama (R)	71	36	32⅔
Siſa-Pongo (T)	41	02	42
Ilmal (S)	67	20	45⅓
17.			
Siſa-Pongo (T)	48	32	08½
Seſgum (V)	67	48	31½
Ilmal (S)	63	39	20
18.			
Siſa-Ponga (T)	47	26	58

Ses-

Sesgum (V)	52°	01′	38″
Lanlanguſo (U)	80	31	24
19.			
Seſgum (V)	71	03	34½
Lanlanguſo (U)	47	45	33⅓
Sénégualap (X)	61	10	52
20.			
Lanlanguſo (U)	66	28	48
Sénégualap (X)	55	40	17
Chuſay (Y)	57	50	55
21.			
Sénégualap (X)	78	05	53
Chuſai (Y)	45	21	49½
Tioloma (Z)	56	32	17½
22.			
Chuſai (Y)	50	53	15½
Tioloma (Z)	51	54	23½
Sinaſaguan (α)	77	12	21
23.			
Tioloma (Z)	56	59	29
Sinaſaguan (α)	50	38	46½
Quinoaloma (β)	72	21	44½
24.			
Sinaſaguan (α)	86	41	28
Quinoaloma (β)	48	52	05
Buéran (γ)	44	26	27
25.			
Quinoaloma (β)	47	24	52½
Buéran (γ)	47	11	38½
Yaſuai (δ)	85	23	29
26.			
Buéran (γ)	85	07	50
Yaſuai (δ)	32	55	07½
Surampalte (π)	61	57	02½
27.			
Yaſuai (δ)	33	38	24
Surampalte (π)	87	13	24
Guanacauri (ε)	59	08	12

28.			
Surampalte (π)	20°	34′	58″
La Tour de Cuenca (ι)	66	04	59
Guanacauri (θ)	93	20	03
29.			
Tanlagua (D)	65	38	12
Guapulo (E)	61	18	$22\frac{1}{2}$
Pambamarca (C)	47	03	$25\frac{1}{2}$
30.			
Guapulo (E)	72	56	27
Pambamarca (C)	32	02	02
Campanario (ζ)	75	01	31
31.			
Pambamarca (C)	96	21	53
Campanario (ζ)	38	07	29
Cosin (φ)	45	30	38
32.			
Campanario (ζ)	38	02	39
Cosin (φ)	75	41	44
Cuicocha (ψ)	66	15	37
33.			
Cosin (φ)	59	46	$49\frac{1}{2}$
Cuicocha (ψ)	82	20	43
Mira (ω)	27	52	$27\frac{1}{2}$

CHAPITRE V.

Des Observations de l'Azimuth du Soleil, & déduction des inclinaisons des côtés des Triangles par rapport au Méridien.

DOn *Antonio de Ulloa* employa la même méthode dont je me suis servi au Chapitre V. de la Section précédente, pour trouver les inclinaisons des côtés des triangles par rapport au Méridien, les observations de l'Azimuth du Soleil étant données, & se servit en particulier des trois premieres que j'ai rapportées dans le Chapitre que je viens de citer : mais comme il employa dans le calcul des élémens un peu differens, il y eut aussi la différence de quelques secondes dans le résultat des trois observations susdites, comme on le va voir.

1. D'*Oyam-*

1. D'*Oyambaro* (A) *Pambamarca* (C) incliné du Nord à l'Eſt 44° 09′ 59″
2. 44 10 49
3. D'*Oyambaro* (A) *Tanlagua* (D) incliné du Nord à l'Ouëſt 30 03 05

Outre ces trois obſervations il en employa encore d'autres, qu'il fit avec Mrs. *Bouguer* & *de la Condamine* pendant le cours de leurs obſervations des angles.

4. Le 29 de *Septembre* 1738 au lever du Soleil, ils obſerverent du ſignal de *Chichichoco* (P) l'angle apparent entre le limbe méridional de cet Aſtre & le ſignal de *Guayama* (R) 70 32 54
Auquel tems le centre du Soleil avoit de véritable hauteur 1 10 00
Cet angle réduit à l'horizontal eſt de 70 34 55
Si l'on en ſouſtrait le ſémi-diamétre du Soleil 0 16 01
l'angle à *Chichoco* (P) compris entre le ſignal de *Guayama* (R) & le centre du Soleil reſtera 70 18 54
La déclinaiſon du Soleil à cette heure étoit de 2 24 34
La latitude Auſtrale de *Chichoco* (P) de 1 22 04
Donc le complément de l'Azimuth du Soleil à cette heure-là 87 36 12
Duquel ſi l'on ſouſtrait l'angle 70 18 54
Guayama (R) reſtera de *Chichoco* (P) du Sud à l'Eſt 17 47 18

5. Le 20 d'*Octobre* 1738 il obſerverent du ſignal d'*Ilinal* (S) ſur le ſoir au coucher du Soleil l'angle apparent compris entre le limbe Septentrional de cet Aſtre, & la pointe d'une pierre proche du ſignal de *Guayama* (R) 72 01 34
Auquel tems le centre du Soleil avoit de véritable hauteur 00 41 00
Et la pointe de la pierre 1 22 35
Cet angle réduit à l'horizontal eſt de 72 02 12

On fit les obſervations ſur la pointe de la pierre, parce que les ſignaux de la Méridienne étoient couverts de nuages, au-travers deſquels celui de *Mulmul* (Q) ayant été découvert, on obſerva l'angle entre ce ſignal & la pointe de la pierre de 27° 05′ 27″
Lequel réduit à l'horizotal eſt de 27 04 16
A quoi en ajoûtant le précédent 72 02 12

On aura l'angle horizontal entre le limbe Septentrional du Soleil & le ſignal de *Mulmul* (Q) 99 06 28
Sémi-diamétre additif du Soleil 16 07
Angle horizontal à *Illinal* (S) entre le centre du Soleil & *Mulmul* 99 22 35
La déclinaiſon du Soleil à l'heure de l'obſervation étoit de 10 31 59

La latitude Auſtrale d'*Illmal* (S)	1°	39′	17″
Donc le complément de l'Azimuth du Soleil à la même heure	100	31	06
Si l'on en ſouſtrait l'angle horizontal	99	22	35
Mulmul (Q) reſtera d'*Illmal* (S) du Nord à l'Ouëſt	1	08	31

6. Le 21 d'*Octobre* au coucher du Soleil, ils obſerverent du même lieu l'angle apparent compris entre le limbe Septentrional de cet

Aſtre & la même pointe de la pierre de	72	23	47
Auquel tems le centre du Soleil avoit de véritable hauteur	00	41	00
Cet angle réduit à l'horizon eſt de	72	24	25
A quoi ſi l'on ajoûte l'horizontal entre la pointe de la pierre & le ſignal de *Mulmul* (Q) de	27	04	16
On aura l'angle horizontal entre le limbe Septentrional du Soleil & le ſignal de *Mulmul* (Q) de	99	28	41
Sémi-diamétre additif du Soleil		16	07
Angle horizontal à *Illmal* (S) entre le centre du Soleil & *Mulmul* (Q)	99	44	48
La déclinaiſon du Soleil à l'heure de l'obſervation étoit de	10	53	40
Donc le complément de l'Azimuth du Soleil à la même heure	100	52	48
Duquel ſi l'on ſouſtrait l'angle horizontal	99	44	48
Mulmul (Q) reſtera d'*Illmal* (S) du Nord à l'Ouëſt	1	08	00

Par ces 6 inclinaiſons *D. Antonio de Ulloa* trouva toutes les autres.

1. D'*Oyambaro* (A) *Pambamarca* (C) incliné du Nord à l'Eſt	44	09	59
Angle horizontal à *Oyambaro* (A) entre *Pambamarca* (C) & *Tanlagua* (D)	74	14	02
D'*Oyambaro* (A) *Tanlagua* (D) du Nord à l'Ouëſt	30	04	03
Angle horizontal à *Tanl.* (D) entre *Pamb.* (C) & *Oyamb.* (A)	35	56	24
Pichincha (b)	89	16	31
Sa différence eſt l'angle horizontal à *Tanlagua* (D) entre *Oyambaro* (A) & *Pichincha* (b)	53	20	07
Duquel en ſouſtrayant l'inclinaiſon précédente	30	04	03
Reſtera *Pichincha* (b) de *Talagua* (D) du Sud à l'Ouëſt	23	16	04
2. D'*Oyambaro* (A) *Pambamarca* (C) incliné du Nord à l'Eſt	44	10	49
Cette obſervation differe de la premiere de			50
Donc par celle-ci *Pichincha* (b) reſtera de *Tanlagua* (D) du Sud à l'Ouëſt	23	16	54
3. D'*Oyambaro* (A) *Tanlagua* (D) incliné du Nord à l'Ouëſt	30	03	05
Angle horizontal à *Tanlangua* (D) entre *Oyambaro* (A) & *Pichincha* (b)	53	20	07

Donc

Donc de *Tanlangua* (D) *Pichincha* (b) du Sud à l'Oueſt 23 17 02

Prenant un milieu entre ces trois réſultats de la direction de *Pichincha* (b) vu de *Tanlagua* (D) *Don Antonio de Ulloa* la détermina de 23° 16′ 40″

Après cela ajoûtant ou ſouſtrayant les angles horizontaux, dont on a parlé ci-devant, comme je l'ai expliqué au Chapitre V. de la Section précédente, il trouva les autres de la maniere ſuivante.

Reſte de *Pichincha* (b) *le Corazon* (G) du S. à l'O.	14°	53′	04″
du *Corazon* (G) *Milin* (K) du S. à l'O.	10	26	53½
Milin (K) *Chulapu* (N) du S. à l'E.	12	27	31½
Chulapu (N) *Chichincha* (P) du S. à l'O.	6	38	58
Chichincha (P) *Guayama* (R) du S. à l'O.	17	17	17
Ce réſultat convient fort bien avec l'obſervation 4. qui donne cette direction de	17	17	18
Reſte de *Guayama* (R) *Illmal* (S) du S. à l'E.	28	55	35
de *Mulmul* (Q) *Illmal* (S) du S. à l'E.	1	08	55
Ce réſultat convient auſſi avec l'obſervation 5. qui donne cette direction de	1	08	31
Et avec la 6. qui la donne de	1	08	00
Reſte de *Guayama* (R) *Siſa-Pongo* (T) du S. à l'E.	42	40	58
Siſa-Pongo (T) *Lanlanguſo* (U) du S. à l'E.	00	17	14
Lanlanguſo (U) *Chuſai* (Y) du S. à l'E.	14	28	31
Chuſai (Y) *Sinaſagua* (α) du S. à l'E.	41	25	30
Sinaſagua (α) *Buéran* (γ) du S. à l'E.	23	07	05
Buéran (γ) *Surampalte* (π) du S. à l'E.	19	53	00
Suramp. (π) *la Tour de Cuen.* (ε) du S. à l'O.	9	38	25
de la Tour (ε) l'Obſervatoire du Sud à l'Ouëſt 116½ toiſes	9	38	25

Pour continuer par les directions des côtés qui reſtent au Septentrion de *Pichincha* (b) il ſe ſervit de cette méthode

De l'Angle horizontal à *Tanlagua* (D) entre *Pambamarca* (C) & *Pichincha* (b)	89	16	32
Souſtrayant l'angle horizontal à *Tanlagua* (D) entre *Pambamarca* (C) & *Guapulo* (E)	65	38	12
Reſte l'angle horizontal à *Tanlagua* (D) entre *Pichincha* (b) & *Guapulo* (E)	23	38	20
Duquel ſi l'on ſouſtrait la direction de *Pichincha* (b) déterminée à	23	16	40
Reſtera de *Tanlagua* (D) *Guapulo* (E) du S. à l'E.	00	21	39

De

De l'Angle horizontal à *Guapulo* (E) entre *Pambamarca* (C) & *Campanario* (ζ)	72	56	27
Soustrayez l'angle horizontal à *Guapulo* (E) entre *Pambamarca* (C) & *Tanlagua* (D)	67	18	22
Reſte l'angle horizontal à *Guapulo* (E) entre *Tanlagua* (D) & *Campanario* (ζ)	05°	38′	05″
Auquel en ajoûtant la direction précédente	00	21	39
Reſte de *Guap.* (E) *Camp.* (ζ) du N. à l'O.	5	59	44
Camp. (ζ) *Cuicocha* (ψ) du N. à l'O.	22	48	37
Cuicocha (ψ) le Signal de *Mira* (ω) du Nord à l'Eſt.	54	12	17
Et de ce ſignal l'obſervatoire du S. à l'O.	82	15	13

CHAPITRE VI.

De la déduction des diſtances entre les Paralléles des Signaux, & de leur réduction à la Superficie de la Mer.

ON a vû dans le Chapitre VI. de la Section précédente la méthode & l'analogie pour trouver les diſtances entre les paralléles des Signaux, leurs diſtances horizontales étant données, ainſi que leurs inclinaiſons par rapport au Méridien ; c'eſt pourquoi il ſuffira maintenant de donner le réſultat que Don *Antonio de Ulloa* trouva par un ſemblable calcul, qui ſe réduit à la Table ſuivante, pour l'intelligence de laquelle il faut noter que du paralléle de *Cuicocha* (ψ) au Signal de *Mira* (ω) on trouve 12128. 372. toiſes, de laquelle diſtance on a ſouſtrait 170. 62. dont ce Signal ſe trouve plus au Septentrion que l'Obſervatoire de *Pueblo Viejo*; que de-même du Signal de *Surampalte* (π) à la Tour de *Cuenca* (ε) on trouve 9736. 791 toiſes, à laquelle diſtance on a ajoûté 114. 853, dont ladite tour eſt au Septentrion de l'autre Obſervatoire.

Outre cela, du Paralléle de *Tanlagua* (D)

à celui de *Pichincha* (b) il y a	11646.	749
Et de celui de *Pichincha* (b) à celui du *Corazon* (G)	20365.	638
Donc de celui de *Tanlag.* (D) à celui du *Coraz.* (G)	32012.	387
De celui de *Tanlag.* (D) à celui de *Guapulo* (E) on trouve	12737.	148
Donc de celui de *Guapulo* (E) à celui du *Coraz.* (G)	19275.	239

TA-

TABLE des Distances entre les Parallèles des Signaux Occidentaux de la Méridienne.

Entre ceux de	*Pueblo Viéjo* & *Cuicocha* (ψ)	11957.	752
	Cuicocha (ψ) & *Campanario* (φ)	21323.	270
	Campanario (φ) & *Guapulo* (E)	8655.	453
	Guapulo (E) & *el Corazan* (G)	19275.	239
	el Corazan (G) & *Milin* (K)	18850.	289
	Milin (K) & *Chulapu* (N)	16370.	076
	Chulapu (N) & *Chichichoco* (P)	13125.	317
	Chichichoco (P) & *Guayama* (R)	6454.	071
	Guayama (R) & *Sisa-Pongo* (T)	12138.	182
	Sisa-Pongo (T) & *Lanlangusо* (U)	13134.	390
	Lanlangusо (U) & *Chusai* (Y)	12514.	538
	Chusai (Y) & *Sinasaguan* (ω)	13315.	348
	Sinasaguan (ω) & *Bueran* (γ)	11659.	234
	Bueran (γ) & *Surampalte* (π)	7187.	378
	Suramp. (π) & l'Obs. de *Cuença.*	[illegible]	44
	Somme	195817.	081

Cette somme est la distance entre les parallèles des deux Observatoires de *Pueblo Viéjo* & de *Cuença* à la hauteur du niveau de *Caraburu*, que D. *Antonio de Ulloa* supposa être de 1600 toises au-dessus de la superficie de la Mer. Cette supposition s'écarte un peu du vrai, mais ne peut certainement avoir produit aucune erreur considérable dans le Chapitre IV. où elle a été employée, parce que l'excès qu'il y a eu dans cette hauteur équivaut à la supposition de prendre plus grand d'une quantité égale le rayon de la Terre, dans laquelle 400 ou 500 toises plus ou moins ne produisent aucune erreur remarquable dans la réduction des côtés à des lignes horizontales. Mais dans le cas présent où il faut réduire la somme trouvée au niveau de la Mer, il est nécessaire d'y donner plus d'attention.

On a déjà vu dans le Livre V. où il a été parlé des expériences du

Baromètre, que la hauteur de *Caraburu* sur la superficie de la Mer, trouvée par la régle de la dilatation de l'air, est de 1155 toises; & que par la progression arithmétique, elle fut déterminée de 1283, ce qui ne s'écarte pas beaucoup de la mesure géométrique faite par M. *Bouguer*, qui trouva cette hauteur de 1214 toises: c'est pourquoi Don *Antonio de Ulloa* la supposa 1268 toises & réduisit au niveau de la Mer la somme donnée, la diminuant de ce qui y correspond par ces 1268 toises, dont il trouva la quantité 76. 485 par cette analogie; le rayon de la Terre 3269297 + 1268 est à la somme 195817. 081:

comme les 1268, à	76. 485.
Si cette quantité	76. 485.
est soustraite de la somme	195817. 081,
la distance entre les parallèles des deux Observatoires réduite au niveau de la Mer restera de	195747. 596.

En supposant que la Base de *Taruqui* a 6274 toises justes; mais comme nous avons dit au Chapitre I. que M. *Bouguer* la racourcit de 9 pouces; il est nécessaire de diminuër la quantité 195747. 596, en la même raison que sont 6274 toises avec 6274 toises—9 pouces; & alors la véritable distance entre les parallèles des deux Observatoires de *Cuença* & de *Pueblo Viéjo* restera de 195743. 697. ce qui ne diffère de ma détermination donnée dans la Section précedente que de 18. 3 toises.

Cette quantité étant sans doute extrêmement petite, nous pouvons prendre un milieu entre les deux déterminations & poser, qu'il y a de l'Observatoire de *Cuença* à celui de *Pueblo Viéjo*, toute correction & réduction faite, 195734. 547. toises pied du Roi du *Châtelet* à *Paris*.

SEC-


ψ
X
Z
β
δ
Y
α
γ
f
θ
π
ε
ξ
p
h
g
m
n

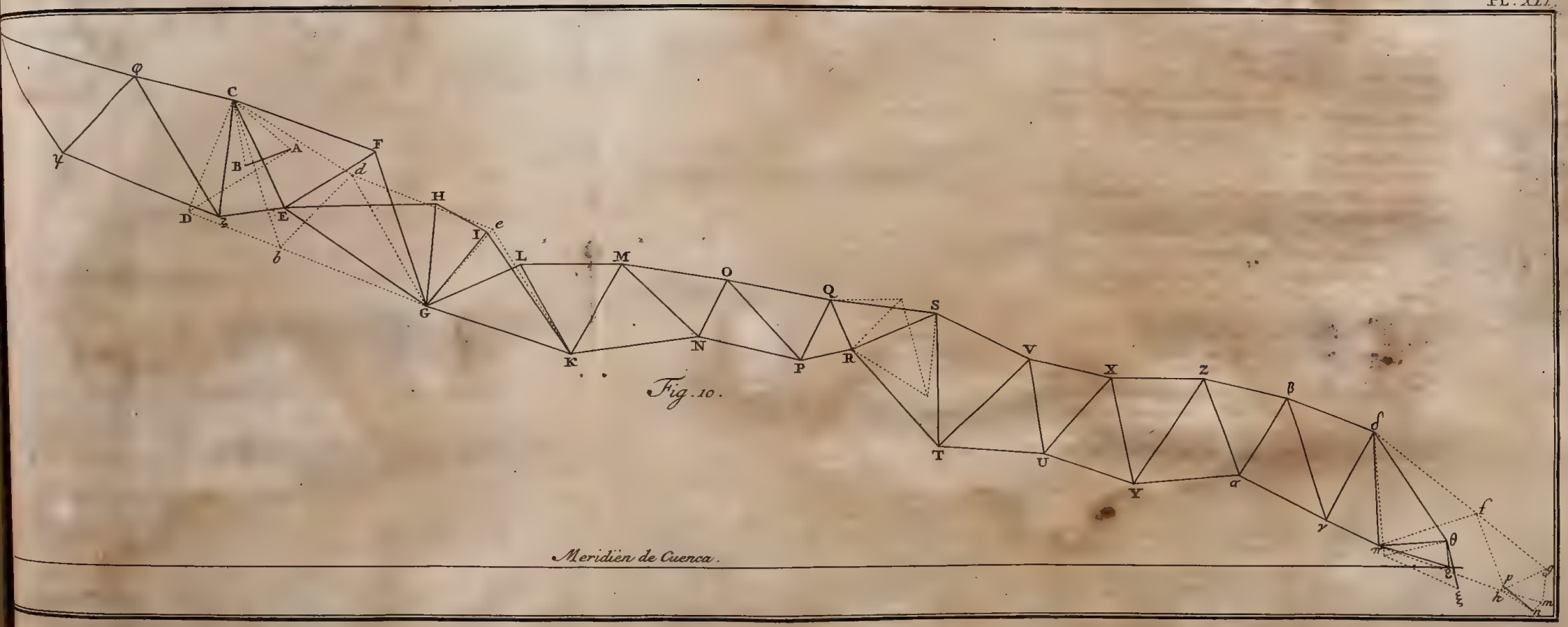

Fig. 10.

SECTION III.

Sur l'amplitude de l'Arc compris entre les deux Obſervatoires.

CHAPITRE I.

Deſcription de l'Inſtrument que nous imaginâmes pour faire les obſervations Aſtronomiques, & uſage que nous en fimes.

La diſtance en toiſes entre les parallèles des deux extremités de la ſuite des triangles, ou l'arc du Méridien terreſtre, étant connue, il ne manquoit plus, pour déterminer la valeur du degré, que de déduire la différence en latitude entre les dites extremités, ou l'amplitude du même arc. Pour pratiquer cette opération, les Académiciens *François* apportèrent l'inſtrument de douze piés de rayon, avec lequel on fit les obſervations de l'obliquité de l'Ecliptique qu'on a vues dans le Livre I. où nous avons auſſi donné la deſcription du même Inſtrument; mais comme on remarqua que la principale barre en étoit trop flexible, on jugea à propos de ne pas l'employer dans ces obſervations-ci qui demandent une extrême délicateſſe, vu que cinq ſecondes d'erreur auroient produit 22. toiſes dans la meſure du degré.

Comme cet inſtrument étoit le ſeul que l'on eût pour les obſervations de cette eſpèce, & que néanmoins il falloit l'abandonner, on ſongea à en imaginer un autre qui n'eût pas les mêmes défauts. Ce fut à quoi M. *Godin* s'appliqua; il en conſtruiſit un de 20 pieds de rayon, qu'on ſuſpendoit à une boule de cuivre affermie au-deſſus du centre, à la barre principale de fer, qui va jusqu'au limbe. Nous nous ſervimes de cet inſtrument pour les obſervations que nous fimes à *Cuença*, M. *Godin*, D. *Antonio de Ulloa* & moi, à la fin de 1739; dans leſquelles nous trouvions toujours des différences conſidérables, dont nous fumes long-tems à deviner la cauſe. Je remarquai enfin que le mouvement qu'on donnoit au limbe, par le moyen des vis qui l'aſſujettiſſoient par en-bas, n'étoit pas égal, ou ne correſpondoit pas à celui que faiſoit la boule de ſuſpenſion, à cauſe de l'extrême longueur de l'inſtru-

ment, qui le faiſoit plier; & comme ſa flexibilité n'étoit pas égale dans toutes les occaſions où il faiſoit quelque mouvement, il falloit néceſſairement qu'il y eût quelque différence dans l'inſtrument-même; & par conſéquent auſſi dans les obſervations, leſquelles il nous fallut enfin abandonner, & chercher les moyens de fabriquer un autre inſtrument, qui nous en donnât de plus exactes.

Nous en vînmes heureuſement à bout en quelques jours de travail, & nous fîmes un inſtrument ſi égal, ſi exact, ſi ferme, & ſi aiſé à manier, qu'il nous ſervit à remarquer un mouvement extraordinaire en latitude, dans les Etoiles que nous choiſîmes pour les obſervations, ſavoir l'Etoile ε d'Orion, θ d'Antinoüs, & α du Verſeau: en effet pendant que cette dernière Etoile diminuoit ſa déclinaiſon, ε d'Orion augmentoit la ſienne.

Nous fîmes part de cette découverte à MM. *Bouguer*, & *de la Condamine*, qui, quoiqu'ils en doutaſſent, ainſi que de la juſteſſe de notre inſtrument, ne laiſſerent pas que d'en être ſatisfaits après quelques obſervations, qu'ils répéterent avec des Lunettes fixées à une muraille, & qui rendirent ſenſible le mouvement de ε d'Orion.

Fig. 1. Pl. 5. Cet inſtrument conſiſtoit en une pièce de bois AB [a] de 20 pieds de long, ſur 6 pouces d'épaiſſeur, dans laquelle étoit emboîtée & clouée la barre de fer CD, par les clous E, au moyen dequoi il reſtoit ſans aucune flexibilité, ce qui étoit le défaut du ſecond inſtrument.

A l'extrémité B la pièce de bois étoit croiſée par deux pièces de la même ſorte, bien clouées, qui portoient la barre de fer GH, où étoit cloué le limbe de cuivre IK, & cette barre de fer étoit clouée & rivée ſur l'extremité de la barre de fer CD, deſorte que le tout étoit extrêmement ferme & ſolide.

De cette dernière barre de fer s'élevoient perpendiculairement les fourchettes de fer L; au moyen desquelles la Lunette étoit parfaitement affermie: cette Lunette MN avoit 20 pieds de long, étant montée avec le Micrométre O.

A l'extremité D de la barre de fer étoit placé le centre P, qui étoit une plaque de cuivre, d'où s'élevoient perpendiculairement des pincettes d'où pendoit un fil de pite chargé d'un plomb Q du poids de quatre onces; mais vis-à-vis, à la partie correſpondante du limbe, le fil n'étoit plus de pite, mais d'argent fort délié & de $\frac{1}{100}$ de ligne de diamétre, lequel battoit ſur le point R, ſeule & unique diviſion faite au limbe, qui avoit d'épaiſſeur deux diamétres du fil d'argent, ou $\frac{2}{100}$ de ligne.

Pour

Pour monter un inſtrument auſſi peſant, on ficha dans la terre un Cilindre de bois *S* à une braſſe de profondeur ſur deux pieds de ſaillie; on plaçoit deſſus la planche *TU*, qui tournoit tout-autour, & ſur celle-ci une autre planche *YX*, qui ſe mouvoit de l'avant à l'arrière par le moyen des vis *Z*. Outre cela il y avoit une autre planche α ſur la table *YX* dont le mouvement ſe faiſoit de droite à gauche par le moyen de la vis β, le tout avec beaucoup de délicateſſe & fort doucement.

Sur la table α étoit à demi enchaſſé le quarré de fer γ; & ſur ce quarré repoſoit dans un petit trou la cheville de fer δ clouée à la pièce de bois *AB*, à laquelle elle ſervoit d'axe pour ſes mouvemens, y en ayant une toute ſemblable à l'autre extremité laquelle entroit dans l'anneau π, qui par le moyen d'une charnière en ϕ étoit affermi à la cheville ψ; & celle-ci clouée à une poutre qui traverſoit la maiſon & avoit un pied & demi d'épaiſſeur.

Ce que je viens de dire, joint à la figure de l'inſtrument, ſuffira pour en faire comprendre le jeu. Le limbe *IK* étoit aſſés long pour comprendre entre les deux points *R* un angle formé au centre *P*, double de la diſtance des Etoiles dont nous nous ſervions au Zenith, deſorte qu'étant au milieu de l'inſtrument, la Lunette formoit avec l'aplomb un angle égal à la diſtance des Etoiles au Zenith; & l'aplomb battant au point *R*, toutes les trois Etoiles ε, θ, & α paſſoient dans la Lunette; moyennant quoi, le limbe de l'inſtrument étant placé exactement ſuivant le Méridien, ainſi que la planche *TU*, en la tournant autant qu'il falloit, on aſſujettiſſoit l'inſtrument par le moyen de la planche ζ qui étoit clouée à la pièce de bois *AB*, pour qu'il reſtât conſtamment dans cette ſituation, c'eſt-à-dire au Méridien; & pour que tout le corps de l'inſtrument reſtât en même tems au même plan du Méridien, on faiſoit aller par le moyen des deux vis *Z* la planche *YX* de l'Occident à l'Orient, jusqu'à ce que l'aplomb raſât le limbe *IK*, & que l'Etoile paſſât par le fil vertical de la Lunette, quand elle étoit exactement au Méridien: en même tems on faiſoit jouer la vis β pour tourner la planche α du Nord au Sud, & par conſéquent le limbe de l'inſtrument, jusqu'à ce que le point *R* fût exactement ſous l'aplomb, & alors on mettoit le fil du Micrométre *O* ſur l'Etoile. La méthode pour ſavoir le tems dans lequel l'Etoile paſſoit par le Méridien, fut le même dont on ſe ſervit pour ſavoir celui du Soleil, ſelon qu'il a été dit au 3me. Livre.

Pour remédier au mouvement du poids Q, lequel étoit très-fort à cauſe de la longueur de l'aplomb, nous le plongeâmes dans un vaſe plein d'eau, qui empêchoit ſes oſcillations, & nous eumes ſoin en même tems de fermer toutes les portes & fenêtres du logis, pour qu'il n'entrât aucun vent, ne laiſſant qu'un trou au toict de la maiſon ſeulement de la largeur de la Lunette, par où l'on dirigeoit la ligne viſuelle de cette Lunette.

Après qu'on avoit fait quelques obſervations, le limbe de l'inſtrument étant vers l'Orient, on le tournoit vers l'Occident par le moyen de la planche TU, & la cheville d'en-haut δ, deſorte qu'il reſtât dans cette direction; & en ce cas ſi l'aplomb battoit auparavant au point R de la gauche, il battoit par ce changement à la droite & au même point, & l'on faiſoit des obſervations nouvelles & égales.

La ſomme des obſervations d'un côté & de l'autre, c'eſt-à-dire la diſtance des deux points R, comprenoit un angle, comme nous l'avons déjà dit, double de la diſtance des Etoiles au Zenith: or pour ſavoir quelle étoit cette diſtance, il falloit connoitre l'angle que les deux points R contiennent par raport au centre P; lequel on ne pouvoit déterminer qu'en méſurant les trois côtés PR, PR, RR, qui étoit une des plus difficiles opérations de tout l'ouvrage, vu que la plus legère erreur à cet égard en produiſoit une très-conſidérable dans la détermination du dégré; à la vérité plus l'inſtrument étoit grand, plus l'erreur devoit être petite; mais néanmoins cela demandoit une grande délicateſſe.

La méthode que nous employâmes pour méſurer les trois côtés en queſtion, ce fut de prendre un fil d'argent de l'épaiſſeur de demi-
a Fig.2. ligne & de 21. pieds de long AB [a], ayant à chaque extremité une manière de vis. A l'extremité ſupérieure A la vis paſſoit par un écrou CD, lequel portoit la cheville E tournée à vis pour l'engrener dans la poutre où tenoit l'inſtrument; à l'extremité inférieure B on ſuſpendoit le poids P de 24. livres, qui fut laiſſé huit jours ſans y toucher, pour qu'il donnât au fil toute l'extenſion poſſible.

Le fil étant en cet état nous l'approchions le plus qu'il étoit poſſible de l'inſtrument, & ayant placé l'écrou aux deux pointes de l'inſtrument XI, l'extremité ſupérieure du fil touchoit au-deſſous des pincettes qui avoient ſervi de centre, & battant en même tems au point R du limbe de l'inſtrument, qui étoit teint de noir, le fil ſe marquoit de cette couleur; moyennant quoi la première diſtance PR de l'inſtrument

ment reſtoit transférée, & l'on faiſoit une ſemblable opération pour transférer la ſeconde; après quoi laiſſant toujours l'inſtrument dans la même ſuſpenſion, & tenſion, où il ſe trouvoit, on prenoit un Compas à verge avec quoi on méſuroit la diſtance *R R*, & on la marquoit auſſi au fil.

Les trois diſtances *PR*, *PR*, *RR*, étant ainſi transférées au fil d'argent on l'ôtoit de la ſuſpenſion où il étoit, & on le tendoit horizontalement ſur un plan uni avec une force égale à celle de la gravité du poids de 24. livres, qu'il portoit; & ayant conſervé le Compas à verge en la même ouverture *RR*, on transferoit ſa diſtance quatorze fois, depuis les points marqués au fil (correſpondans aux points *R* de l'inſtrument) juſqu'à vers l'extremité *A* du même, où il y avoit de ſurplus une diſtance d'environ un quart, ou cinquiéme de *RR*.

Pour connoitre ſon exacte proportion, nous avions un Micométre adapté au Compas à verge, avec lequel D. *Ant. de Ulloa* examina en petites parties la diſtance *RR*, de même que ce qu'il y avoit de ſurplus à l'extremité du fil d'argent au moyen d'un petit pied fort exact, qu'il avoit ſur une plaque de laiton.

Voici donc, ſuivant mon calcul, en quelle raiſon ſe trouvoient les trois côtés de l'inſtrument dans les obſervations faites à *Cuença*.

Le plus grand côté $PR = 92398$
Le moindre 92344
$RR = 4581$

Par où l'on trouvera que l'angle compris entre les deux points *R* de l'inſtrument, formé au centre *P* étoit 2° 50′ 29″ 44‴.

Je trouvai la raiſon des mêmes trois côtés dans les obſervations de *Mira*, ou de *Pueblo Viéjo*

Le plus grand côté $PR = 92796$
Le moindre 92240
$RR = 6522$

Par où l'on trouvera l'angle compris entre les points *R* de 4° 01′ 30″ 38‴.

Don *Antonio de Ulloa* trouva ainſi les mêmes raiſons par le Micrométre:

A *Cuen-*

A *Cuença*

Le plus grand côté $PR = 361344$
Le moindre 361147
$RR = 17912$

qui donnent l'angle compris entre les points R de 2° 50′ 27″ $59\frac{1}{2}'''$.

A *Mira*

Le plus grand côté $PR = 785312\frac{1}{2}$
Le moindre $780633\frac{1}{2}$
$RR = 55195$

qui donnent l'angle compris entre les points R de 4° 01′ 31″ 13‴.

CHAPITRE II.

Des observations faites à l'Observatoire de Cuença.

L'inſtrument étant diſpoſé de la manière que nous venons de voir, on dirigea la Lunette aux Etoiles ε d'Orion, θ d'Antinoüs, & α du Verſeau; mais comme ces trois Etoiles n'ont pas la même déclinaiſon, pour qu'elles paſſaſſent toutes trois dans la Lunette, pendant que l'aplomb battoit ſur le même point R, il fut réglé que ε d'Orion, qui a moins de déclinaiſon méridionale, paſſeroit à-peu-près auſſi loin du centre de la Lunette du côté du Nord, que les autres deux Etoiles du côté du Sud, & nous méſurâmes ces diſtances dans les obſervations, par le moyen du Micrométre, dont 1000. parties équivalent à 4′ 34″ 32‴. Les obſervations de ces mêmes diſtances, telles que nous les trouvâmes, M. *Godin*, D. *Antonio de Ulloa* & moi, à *Cuença* en 1740. ſont comme on les peut voir dans la table ſuivante.


H
L
Q
M
S
P

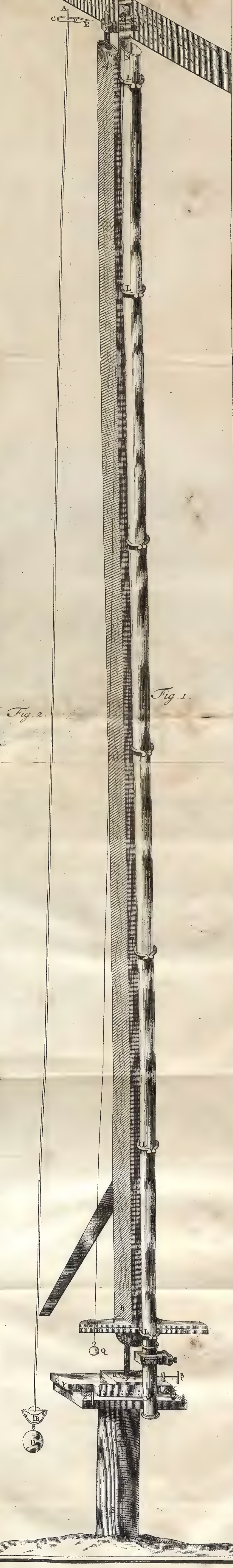

Fig. 1.

Fig. 2.

TABLE

des Obſervations faites à *Cuenca*.

Diſtances des Etoiles du centre de la Lunette.

Le Limbe de l'inſtrument à l'Orient.

1740.		ε d'Orion,			θ d'Antinoüs,			ϖ du Verſeau.		
Août	19	.	.	.	4′	15″	36‴	.	.	.
	20	6′	19″	09‴	.	.	.	4′	32″	54‴
	23	.	.	.	4	16	58½	.	.	.
	25	.	.	.	.	.	.	4	30	58½
	26	6	20	15	4	15	19½	4	31	15
	27	.	.	.	4	17	15	.	.	.
	30	.	.	.	4	17	48	4	31	31½
Septembre	1	.	.	.	4	16	09	.	.	.
	2	6	15	59½	2	21	22	4	22	11½
	3	6	18	52½	.	.	.	.	.	.

Le Limbe de l'Inſtrument à l'Occident.

	3	.	.	.	.	.	.	6	12	33½
	4	4	24	56	6	10	05½	.	.	.
	5	.	.	.	6	12	50½	.	.	.
	8	4	28	15	.	.	.	.	.	.
	11	.	.	.	.	.	.	6	09	15½
	13	.	.	.	.	.	.	6	04	03
	15	4	30	58½	.	.	.	.	.	.
	16	.	.	.	6	13	56½	6	06	47½

Le Limbe de nouveau à l'Orient.

	18	.	.	.	4	17	31½	.	.	.
	21	.	.	.	4	18	54	4	15	52½
	22	6	14	12⅔	4	17	48	.	.	.
	23	6	16	57½	.	.	.	4	16	42
	24	6	15	35	.	.	.	4	16	42
	25	.	.	.	.	.	.	4	18	37½

A l'égard de ces Obſervations, il faut obſerver avant toutes choſes que dans l'intervalle qu'il y eut de l'une à l'autre, les Etoiles eurent des mouvemens en déclinaiſon; car ε d'Orion étoit éloignée du centre de la Lu-

nette le 20. d'*Août* de 6′ 19″ 09‴, tandis que le 22. de *Septembre* elle ne l'étoit que de 6′ 14″ 12$\frac{2}{3}$‴, de même α du Verſeau étoit éloigné du même centre le 20. d'*Août* de 4′ 32″ 54‴, & le 21. de *Septembre* elle ne l'étoit que de 4′ 15″ 5$\frac{1}{2}$‴ quant à θ d'Antinoüs, il y a apparence que cette Etoile étoit Stationnaire: car le peu de différence qu'il y a dans les Obſervations qu'on en a faites, peut être plûtôt attribué aux Obſervateurs qu'au mouvement de l'Etoile.

Nous avons déjà dit comment M. *Bradley* nous a donné la célébre théorie de l'aberration de la lumière, par où il prétend rendre raiſon de tous les mouvemens en latitude, déclinaiſon &c. que divers Aſtronomes ont remarquées dans les Etoiles, & nous pourrions mettre celui de nos Etoiles dans la même claſſe, ſi nous ne voyions le peu de reſſemblance qu'il y a entre l'un & l'autre.

Selon M. *Bradley* ε d'Orion devoit paroître plus au Septentrion le 22. de *Septembre* que le 20. d'*Août*, mais par nos Obſervations cette Etoile étoit moins éloignée du centre de la Lunette en *Septembre* qu'en *Août*, étant du côté Septentrional de la Lunette, donc elle étoit plus au Septentrion ce mois-là que l'autre. Il eſt certain que l'α du Verſeau eut ſon mouvement conforme à la théorie de M. *Bradley*, mais beaucoup plus fort qu'il n'auroit dû l'être, puiſque ſuivant les Obſervations, cette même Etoile eut, depuis le 20. d'*Août* juſqu'au 21. *Septembre* 17″ de mouvement en déclinaiſon; quoique ſuivant M. *Bradley* de la nulle aberration à la plus grande aberration de cette Etoile, il n'y a que la différence de 8$\frac{1}{2}$‴.

Outre cela on peut remarquer dans les Obſervations de ε, que cette Etoile, depuis le 4. *Septembre* juſqu'au 15. eut ſon mouvement conforme à la théorie de M. *Bradley*, qui veut qu'elle s'approche du Pole Septentrional, mouvement totalement oppoſé à celui que nous avions obſervé auparavant depuis le 20. d'*Août* juſqu'au 22. de *Septembre*; il n'eſt pas moins certain que, ſuivant la théorie, elle ne devoit pas avoir tant de mouvement dans huit jours d'intervalle; mais ceci peut venir de l'erreur que les Obſervateurs ne peuvent ſouvent éviter de commettre.

Ce fait paroit clairement dans les Obſervations de θ d'Antinoüs, puiſqu'entre celle du 1er. & celle du 2. de *Septembre*, il y a plus de 5″ de différence; ce qui fait voir qu'on ne doit pas admettre toutes les obſervations, & qu'on doit prudemment exclure celles qui paroiſſent défectueuſes; mais ſi l'on y fait bien attention, on verra que cette différence ne

ſe

se trouve que dans les trois Observations du 2. de *Septembre*; c'est pourquoi nous les regarderons comme retranchées de la Table, & ne nous servirons que des autres, pour déterminer la distance de ces trois Etoiles au Zenith de *Cuenca*, sans nous arrêter à l'aberration, vu que nous avons déjà remarqué qu'elle n'a aucun rapport avec ce qui a été observé.

Pour cet effet, je prendrai un milieu arithmétique entre les Observations, qui est la seule manière d'approcher le plus de la verité.

Le milieu entre les Observations de l'Etoile ε d'Orion, le Limbe étant à l'Orient, est de	00°	06′	17″	31‴
Et celui des Etoiles lorsque le Limbe étoit à l'Occident, est de	00	04	28	03
L'angle qui se forme au centre de l'instrument, est, suivant mes mesures, de	2	50	29	44
Somme des quantités	3	01	15	18
Sa moitié est la distance de ε au Zenith de *Cuenca*	1	30	37	39
Le milieu entre les Observations de θ d'Antinoüs, le Limbe de l'instrument étant à l'Orient, est de	00	04	17	02
Et le milieu lorsque le Limbe étoit à l'Occident, est de	00	06	12	17½
Somme	00	10	29	19½
laquelle retranchée de l'angle au centre de l'instrument	2	50	29	44
il reste	2	40	00	24½
dont la moitié est la distance de θ au Zenith de *Cuenca*	1	20	00	12¼
Le milieu entre les Observations de α du Verseau, le Limbe de l'instrument étant à l'Orient, est de	00	04	24	19
& le milieu lorsque le Limbe étoit à l'Occident	00	06	08	09½
Somme	00	10	32	28½
laquelle retranchée de l'angle au centre de l'instrument	2	50	29	44
il reste	2	39	57	15½
dont la moitié est la distance de α au Zenith de *Cuenca*	1	19	58	37¾

L'angle qui se forme au centre de l'instrument, selon l'examen de Don *Antonio de Ulloa*, est moindre que celui que je trouvai de $1'' 44\frac{1}{2}'''$; donc selon Don *Antonio de Ulloa* les Etoiles doivent être moins éloignées du Zenith de la moitié de cette quantité $52\frac{1}{4}'''$; leur distance est donc

ε d'Orion	1°	30′	36″	$46\frac{1}{4}'''$
θ d'Antinoüs	1	19	59	20
α du Verseau	1	19	57	$45\frac{1}{2}$

Si maintenant on suppose qu'il y a $45''$ de refraction dans ε & dans les autres deux Etoiles $40'''$ leurs distances du Zenith seront

	Selon mes mesures				Selon celles d'*Ant. de Ulloa*			
ε d'Orion	1°	30′	38″	$24'''$	1°	30′	37″	$31\frac{3}{4}'''$
θ d'Antinoüs	1	20	00	$52\frac{1}{4}$	1	20	00	00
α du Verseau	1	19	59	$17\frac{1}{4}$	1	19	58	$25\frac{1}{2}$

CHAPITRE III.

Observations faites à l'Observatoire de Pueblo Viéjo.

Les Observations faites à une extremité de la Méridienne demandoient d'être transférées immediatement à l'autre extremité; mais le Viceroi de *Lima* ayant jugé à propos de nous employer ailleurs Don *Antonio de Ulloa* & moi, pour des affaires qui regardoient le service du Roi, il falut renvoyer la partie à un autre tems, & ce ne fut qu'en 1744. à notre retour du *Chily*, que nous pumes entreprendre les Observations de *Pueblo Viéjo*; & dans cet intervalle M. *Godin* ayant achevé les Observations correspondantes, l'instrument resta monté jusqu'à notre retour.

Il étoit dans l'état que nous l'avons décrit dans les Chapitres premier & second de cette Section, & nous operâmes de la même manière qu'à *Cuenca*. Voici quelles furent nos Observations.

TABLE

des Obſervations faites à *Pueblo Viéjo.*

Diſtances des Etoiles du centre de la Lunette.

Le Limbe de l'inſtrument à l'Orient.

1744			ε d'Orion		
Avril	2	*	2′	57″	05‴
	5	*	2	52	24½
	6		2	49	24
	7		2	48	51½
	13		2	45	49⅓
	14		2	46	55⅓
	16		2	48	18½
	20		2	49	41

Le Limbe de l'inſtrument à l'Occident.

	22		6	52	55½						
May	1	*	6	48	16½		ϑ d'Antinoüs				
									ω		
	6		.	.	.		3′	30″	35½‴	2ˢ	59″ 17‴
	15		6	56	46	*	3	17	41	2	59 34
	16		.	.	.	*	3	25	54⅔	2	57 55

Le Limbe de l'inſtrument à l'Orient.

	18		.	.	.		7	36	02	7	10 30½
	21		2	42	15½		7	38	48	7	05 01½

Les Obſervations marquées de * ſont celles que nous trouvâmes toujours défectueuſes, deſorte qu'on doit les ſuppoſer comme exclues de la Table.

On peut faire à l'égard de ces Obſervations ce que nous avons pratiqué à l'égard de celles de *Cuenca*, & comme nous avons fini celles-là en prenant un milieu arithmétique, nous ferons de même en celles-ci pour déduire la diſtance des trois Etoiles au Zenith.

Le milieu entre les Obſervations de ε d'Orion, le Limbe de l'inſtrument étant la première fois à l'Orient, eſt de 00° 02′ 48″ 10‴

La dernière Obſervation, le Limbe étant auſſi à l'Orient, eſt de 00 02 42 15½

Milieu entre ces deux quantités	00	02	45	12½
Milieu entre les Obſervations, le Limbe étant à l'Occident	00	06	54	36
Somme des deux dernières quantités	00	09	39	48½
laquelle ôtée de l'angle au centre de l'inſtrument	4	01	30	38
reſte	3	51	50	49½
dont la moitié eſt la diſtance de ε au Zenith de *Pueblo Viéjo*	1	55	55	24¾

Le milieu entre les Obſervations de θ d'Antinoüs, le Limbe de l'inſtr. étant à l'Orient, eſt de 00 03 38 15
& celui des Obſervations où le Limbe étoit à l'Occident, eſt de 00 07 37 25
Somme 00 11 15 40
ajoutée à l'angle au centre de l'inſtrument 4 01 30 38
Fait 4 12 46 18
dont la moitié eſt la diſtance de θ au Zenith de *Pueblo Viéjo* 2 06 23 09

Le milieu entre les Obſervations de α du Verſeau, le Limbe de l'inſtrument étant à l'Orient, eſt de 00 02 58 55
& le milieu de celles où le Limbe étoit à l'Occident 00 07 07 46
Somme 00 10 06 41
ajoutée à l'angle au centre de l'inſtrument 4 01 30 38
Fait 4 11 37 19
dont la moitié eſt la diſtance de α au Zenith de *Pueblo Viéjo* 2 05 48 39½

L'angle qui ſe forma au centre de l'inſtrument, ſelon l'examen de Don *Antonio de Ulloa*, eſt plus grand que celui que je trouvai de 35‴; donc les Etoiles, ſuivant Don *Antonio de Ulloa*, doivent être plus éloignées du Zenith de la moitié de cette quantité, ſavoir de 17½‴. Leur diſtance ſera donc

ε d'Orion	1°	55′	55″	42½‴
θ d'Antinoüs	2	06	23	26½
α du Verſeau	2	05	48	57

Si maintenant on ſuppoſe, que ε eut 58‴ de refraction & les autres deux Etoiles 62‴, leurs diſtances du Zenith ſeront

ſe-

	selon mes mesures				selon celles de D. *Ant. de Ulloa.*			
ε d'Orion	1°	55′	56″	22¼‴	1°	55′	56″	54⅛‴
θ d'Antinoüs	2	06	24	11	2	09	24	28½
ω du Verseau	2	05	49	41½	2	05	49	59

CHAPITRE IV.

Détermination de l'arc compris entre les deux Observatoires.

Pour déduire l'amplitude de l'arc compris entre les deux Observatoires, il suffiroit présentement de prendre la distance de chaque Etoile du Zenith de *Mira*, avec leur distance correspondante du Zenith de *Cuenca*, si les Etoiles, dans cet intervalle qu'il y eut entre les Observations faites dans les deux Observatoires, n'avoient point eu de mouvement qui alterât leurs déclinaisons, comme celui qu'elles ont continuellement en longitude; mais celui-ci ayant diminué la déclinaison des Etoiles, il est nécessaire d'ajouter à la somme, dont j'ai parlé ci-dessus, le changement en déclinaison qu'elles eurent, afin de conclure l'amplitude de l'arc.

Plusieurs catalogues nous donnent ce changement en déclinaison; mais comme le plus souvent ils ne sont pas de l'exactitude requise, il sera bon que dans une chose si délicate, nous prenions la peine de faire nous-mêmes le calcul. Pour y proceder avec quelque régularité, il faut déduire la déclinaison des Etoiles par les deux tems où se firent les Observations, par le problème, qu'on trouve ordinairement dans les principes de la Sphère, par lesquels la latitude & la longitude étant données, on trouve la déclinaison. Mais on la resoudra encore plus aisément & plus exactement, par la méthode suivante.

Soit la projection orthographique de la Sphère sur le plan du Colure des Solstices *AGHFA* [a]

E Q l'Equateur.
B D Son axe
F G l'Ecliptique
A H Son axe

[a] Fig. 13. Plan. 6.

* l'E-

* l'Etoile dont on veut chercher le changement en déclinaiſon. Et ſoient outre cela

$CA = r$ le Rayon
$HI = a$ le Sinus de la plus grande obliquité de l'Ecliptique
$CI = b$ ſon Co-Sinus
$* K = c$ Sinus de la latitude de l'Etoile
$MP = e$ ſon Co-Sinus
$CL = u$ Sinus de la diſtance de la même Etoile du point Equinoxial le plus proche
z ſon Co-Sinus
$* R = x$ Sinus de la déclinaiſon
y ſon Co-Sinus
$CR = t$

La propriété de la projection du cercle $A* L H$ nous donne cette analogie

$$r : e = u : M* = \frac{e\,u}{r};$$

& les triangles rectangles $CR*$, $CM*$ nous donnent cette équation

$$\frac{e^2\,u^2}{r^2} + c^2 = x^2 + t^2;$$

d'où nous ôterons t par le moyen des triangles ſemblables CIH, CMN, $*ON$,

dans lesquels nous aurons $b : r = c : CN = \frac{r\,c}{b}$;

& auſſi $b : a = t : ON = \frac{a\,t}{b}$;

par où $\frac{r\,c}{b} + \frac{a\,t}{b} = CO = x$:

d'où l'on déduit $t = \frac{b\,x \mp r\,c}{a}$; laquelle valeur en la mettant dans l'équation ci-deſſus

nous aurons $\frac{e^2\,u^2}{r^2} + c^2 = x^2 + \frac{\overline{b\,x \mp r\,c}^2}{a^2}$;

qui ſe reduit à $r^4 \mp 2\,r^3\,b\,c\,x = a^2\,e^2\,u^2 - r^2\,b^2\,c^2$. Suppoſant maintenant dans cette équation la déclinaiſon & la longitude de l'Etoile variables, & les autres quantités conſtantes, prenant leur différence nous aurons

$$r^4\,x\,d\,x \mp r^3\,b\,c\,d\,x = a^2\,e^2\,u\,d\,u.$$

Si nous ſuppoſons après cela que le changement en longitude de l'Etoile eſt $d\,L$, & le même changement en déclinaiſon $d\,D$; pour les introduire dans l'équation, au-lieu des différences des Sinus, nous avons ces égalités $d\,u = \frac{z\,d\,L}{r}$; & $d\,x = \frac{y\,d\,D}{r}$; moyennant quoi l'équation

Fig. 2.



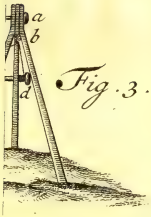

Fig. 3.

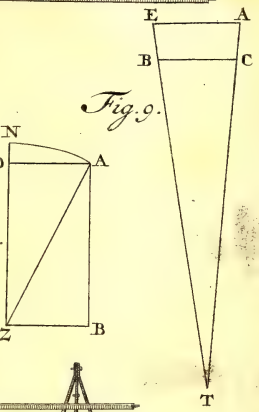

Fig. 9.

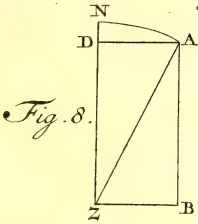

Fig. 8.

Fig. 4.



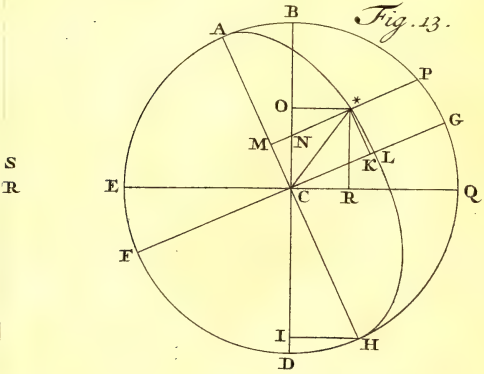

Fig. 13.

Fig. 2.



Fig. 1.



Fig. 3.

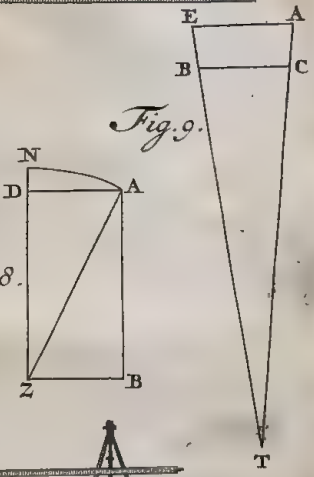

Fig. 9.

Fig. 8.

Fig. 4.



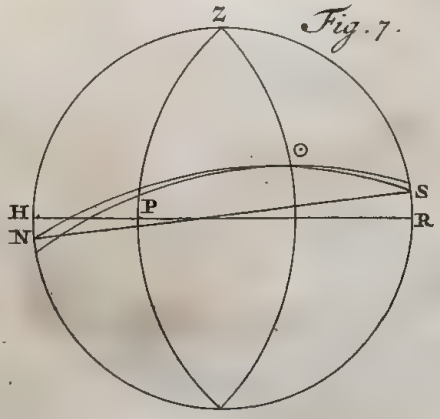

Fig. 7.

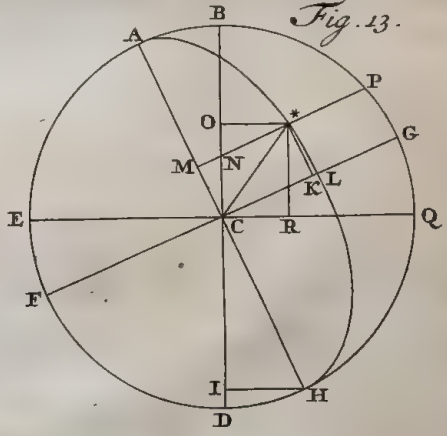

Fig. 13.

tion se réduira à $r^4 x y d D \mp r^3 b c y d D = a^2 e^2 u z d L$; dont on conclud $d D = \frac{a^2 e^2 u z}{r^3 y (r x \mp b c)} d L$; qui est la formule pour trouver le changement en déclinaison des Etoiles, en laquelle le signe — sert pour les Etoiles qui ont leur latitude & déclinaison de la même dénomination, & la marque + pour celles qui l'ont différente.

Selon cette formule nous avons besoin de la latitude, longitude & déclinaison des Etoiles, pour trouver le changement desiré. Suivant le Catalogue de M. *Flamsteed*, pour la fin d'Août 1740.

	Latitude	Longitude	Déclinaison
De ε d'Orion	24° 33′ 23″ *M.*	79° 49′ 58	1° 24′ 37″ *M.*
θ d'Antinoüs	18 45 33 *S.*	301 18 14	1 33 42
α du Verseau	10 40 38 [b]	329 45 00	1 33 39

Le changement en longitude, qui est un terme constant pour toutes, fut dans l'intervalle de 3. ans 8. mois qui s'écoulerent entre les observations, de 3′ 04″ [a]. Maintenant, si toutes ces valeurs sont introduites dans la formule, les changemens en déclinaison se trouveront de la manière suivante.

De ε d'Orion	00′	11″	46‴
θ d'Antinoüs	00	36	24
α du Verseau	01	01	57

Présentement pour avoir l'amplitude de l'Arc, il n'y a qu'à prendre ces changemens en déclinaison de chaque Etoile avec leurs distances au Zenith des deux Observatoires, & nous aurons

	Selon mes mesures				Selon celles de D. *Ant. de Ulloa*			
Pour ε d'Orion								
Dist. au Zenith de *Cuenca*	1°	30	38	24	1	30	37	31½‴
Pueblo Viéjo	1	55	56	22⅝	1	55	56	44⅛
Changement en déclinaison			11	46			11	46
Amplitude de l'Arc	3	26	46	32⅛	3	26	46	01⅞
Pour θ d'Antinoüs								
Dist. au Zenith de *Cuenca*	1°	20′	00″	52¼‴	1°	20′	00″	00‴
Pueblo Viéjo	2	06	24	11	2	06	24	28½
Changement en déclinaison			36	24			36	24
Amplitude de l'Arc	3	27	01	27¼	3	27	00	52½

Pour

a Selon les dernieres observations faites à *Paris*, que M. *de la Condamine* m'a fait la grace de me communiquer, cette quantité doit être plus grande de 8″; mais cela n'est guére im-

Pour α du Verſeau	Selon mes meſures				Selon celles de D. *Ant. de Ulloa*			
Diſt. au Zenith de *Cuenca*	1°	19′	59″	17¼‴	1°	19′	58″	25½‴
Pueblo Viéjo	2	05	49	41½	2	05	49	59
Changement en déclinaiſon		1	01	57		1	01	57
Amplitude de l'Arc	3	26	50	56¼	3	26	50	21½
Prenant un milieu entre les trois déterminations nous aurons		3°	26′	53″		3°	26	52½

Après avoir corrigé les obſervations, qui doivent déterminer l'amplitude de l'Arc, par raport au mouvement en longitude des Etoiles, nous pouvons auſſi les corriger à l'égard du mouvement extraordinaire qu'on a remarqué dans les Etoiles, & que M. *Bradley* attribue à l'aberration de la lumière, & nous pouvons prendre ſa théorie comme exacte; car quoique nous ayions vu dans le chapitre troiſième, qu'elle ne s'accorde guère avec ce qui a été obſervé, il ſe peut très-bien que les erreurs des Obſervateurs aient fait confondre la différence des aberrations, parce qu'elle eſt fort petite: ce qui n'arrivera pas dans le cas préſent que nous traitons de la différence des aberrations qu'il y eut dans les Etoiles, dans les tems que nous obſervions à *Cuenca* & à *Pueblo Viéjo*.

L'intelligence de cette théorie, & la méthode de calculer l'aberration tant en latitude qu'en longitude, déclinaiſon & aſcenſion droite, ſelon que j'ai dit au livre prémier, ſont admirablement expliquées dans les Mémoires de l'Academie des Sciences 1737. par M. *Clairaut*. Suivant la formule que ce Géomètre donne pour trouver l'aberration en déclinaiſon, je trouvai les ſuivantes

Aberrations en déclinaiſon qu'il y eut dans les Etoiles ε d'Orion, θ d'Antinoüs & α du Verſeau, au tems qu'on obſerva à *Cuenca* & *Pueblo Viéjo*.

A *Cuenca* on voyoit à la fin d'Août 1740. les Etoiles plus au Septentrion que leur lieu véritable de . . . . . { 7″ 57½‴ ε ; 8 17 θ ; 7 56 α

A *Pue-*

important pour notre calcul, vu que ces 8″ n'alterent pas ſenſiblement le changement en déclinaiſon des Etoiles

A *Pueblo Viéjo* à la fin d'Avril 1744. on voyoit les Etoiles plus au Midi que leur lieu véritable de . . . . . $\left\{\begin{array}{lll} 6'' & 21\frac{1}{2}''' & \epsilon \\ 5 & 19 & \theta \\ 5 & 49 & \omega \end{array}\right.$

Les Etoiles parurent à *Cuenca* plus au Septentrion que leur lieu véritable; donc leurs distances au Zenith observées sont plus grandes que les véritables dans la quantité de l'aberration.

Elles parurent plus au Midi à *Pueblo Viéjo*; donc aussi leurs distances observées sont plus grandes que les véritables dans la quantité de l'aberration. Il faut donc soustraire les deux aberrations de l'amplitude de l'Arc ci-dessus déterminé, pour l'avoir corrigé quant à cette hypothèse, & il restera alors.

		Selon mes mesures.				Selon celles de Don *Antonio de Ulloa*			
pour	ϵ	3°	26	32	$13\frac{1}{4}$	3°	26	31	$42\frac{7}{8}$
	θ	3	26	47	$51\frac{1}{4}$	3	26	47	$16\frac{1}{8}$
	ω	3	26	37	$11\frac{1}{4}$	3	26	36	$36\frac{1}{8}$
milieu entre les trois		3	26	39	05	3	26	38	32

Pour qu'il ne se glisse rien de défectueux dans cette circonstance particulière, où l'on a manqué d'attention, nous ferons le calcul du changement en déclinaison, qui peut proceder de l'altération de l'obliquité de l'Ecliptique, dont nous avons déjà traité assés au long dans le livre premier.

Pour cet effet nous reprendrons l'équation de la page 224.

$$r^4 x^2 \mp 2 r^3 b c x = a^2 e^2 u^2 - r^2 b^2 c^2 :$$

& supposant que x, a, & b, sont variables, tandis que les autres quantités sont constantes, nous prendrons la différence, & il resultera

$$r^4 x d x \mp r^3 b c d x \mp r^3 c x d b = a e^2 u^2 d a - r^2 b c d b;$$

mais . . . . $b : a :: d a : d b = \frac{a d a}{b}$; moyennant quoi en posant cette valeur $d b$ dans l'équation, restera en . . . . . $r^4 x d x \mp r^3 b c d x \mp \frac{r^3 a c x d a}{b} = a e^2 u^2 d a + r^2 c^2 a d a$. Supposant maintenant, que le changement de l'obliquité de l'Ecliptique soit $d O$, & celui de la déclinaison de l'Etoile $d D$, pour introduire ces quantités dans l'équation, nous aurons,

comme auparavant $d x = \frac{y d D}{r}$ & $d a = \frac{b d O}{r}$;

moyennant quoi on réduira l'équation à . . . . $r^4 x y dD \mp r^3 bc y dD \pm r^3 ac x dO = ae^2 u^2 bdO + r^2 a^2 b dO$;

d'où l'on déduit $dD = \frac{be^2 u^2 + r^2 bc^2 \mp r^3 cx}{r^3 y \times r x \mp bc} ad\ O$: qui eſt la formule pour trouver le changement en déclinaiſon, qui doit proceder de l'altération de l'obliquité de l'Ecliptique.

Si l'on ſuppoſe maintenant que cette altération a été dans l'intervalle de 3 ans 8 mois, qui s'écoulerent entre les obſervations, de 8″, les changemens en déclinaiſon des Etoiles, procedant de cette cauſe, ſeront par la formule.

de $\left\{\begin{matrix} 7'' & 54''' \\ 6 & 57 \\ 4 & 13 \end{matrix}\right\}$ pour $\left\{\begin{matrix} \varepsilon \\ \theta \\ \alpha \end{matrix}\right.$

La prémière Etoile, dans la ſuppoſition que l'obliquité de l'Ecliptique augmenta, diminua ſa déclinaiſon, & les autres l'augmenterent; c'eſt pourquoi, ſi l'on veut corriger l'amplitude de l'Arc compris entre les deux Obſervatoires, on prendra la prémiere quantité, & les deux autres reſteront: & ſuivant cela, le prémier Arc trouvé, ſans faire attention à l'aberration, ſera

		Par mes meſures				Par celles de Don *Antonio de Ulloa*			
Suivant	ε	3°	26′	54″	$26\frac{1}{8}'''$	3°	26′	53″	$55\frac{7}{8}'''$
	θ	3	26	54	$30\frac{1}{4}$	3	26	53	$55\frac{1}{2}$
	α	3	26	46	$43\frac{1}{4}$	3	26	46	$08\frac{1}{2}$
milieu entre les trois		3	26	51	53	3	26	51	20

Et le même Arc comprenant la correction de l'aberration, ſera

		Par mes meſures				Par celles de D. *Antonio de Ulloa*			
Suivant	ε	3°	26′	40″	$07\frac{1}{8}'''$	3°	26′	39″	$36\frac{7}{8}'''$
	θ	3	26	40	$54\frac{1}{4}$	3	26	40	$19\frac{1}{2}$
	α	3	26	32	$58\frac{1}{4}$	3	26	32	$23\frac{1}{2}$
milieu entre les trois		3	26	38	00	3	26	37	27

Nous avons maintenant quatre déterminations de l'amplitude de l'Arc, dont il eſt néceſſaire de choiſir une.

Pour cet effet il faut conſidérer que la prémiere & la troiſième s'accordent à une ſeconde près, ce qui eſt une bagatelle. C'eſt pourquoi la troiſième reſultant du changement de l'obliquité de l'Ecliptique, nous pour-

pourrons-nous assurer que nous aurons le même resultat, faisant ou ne faisant point attention à ce changement. Il ne s'agit donc plus que du calcul de l'aberration. Sur-quoi il faut avouer que, quoique plusieurs Astronomes aient confirmé cette théorie par leurs observations, il ne paroit pas, à parler en général de toutes les Etoiles, que M. *Bradley*-même la croye bien assurée; & en effet les observations que nous avons faites à *Cuenca* la rendent fort douteuse.

Cela posé, l'Arc, auquel nous devons nous tenir, c'est celui de la prémiere résolution, que nous trouvames, suivant mes mesures de 3° 26′ 53,″ & selon celles de Don *Antonio de Ulloa* de 3° 26′ 52½″ & si entre ces deux on prend un millieu il restera 3°. 26. 52¼. —

CHAPITRE V.

Détermination de la valeur du degré du Méridien près de l'Equateur.

La distance du parallèle de l'Observatoire de *Cuenca* à celui de *Pueblo Viéjo* étant déterminée en toises, ainsi que l'amplitude de l'Arc compris entre les mêmes, il ne s'agit plus que de diviser la prémiere quantité par la seconde, pour parvenir à connoitre la valeur du degré du Méridien près de l'Equateur: cette opération étant faite on trouvera ce degré de 56767. 788 toises pié de Roi du *Châtelet* de *Paris*.

Si l'on veut comparer ce degré avec un autre, il faut faire attention au degré de froid ou de chaud, sur lequel la mesure est fondée, & se souvenir que celle-ci, comme nous l'avons dit au chapitre troisième de la prémiere section de ce livre, est établie sur le 23e. degré du Thermométre de M. de *Reaumur*.

On ne prétend pas sans doute, malgré les précautions infinies qui ont été prises, que la mesure de ce degré n'ait pas une toise d'erreur, comme quelques Auteurs le disent de celles qu'ils ont données. Pour moi bien loin d'avoir une pareille imagination, je dis, qu'il est aisé que dans les observations Astronomiques il se glisse une erreur de 6 ou de 8 secondes, soit par l'opération-même de l'Observateur, & plus encore par l'impossibilité de rectifier l'instrument à un certain point; mais en revanche je suis persuadé, vu la délicatesse de nos opérations, que l'erreur ne peut aller au de-là. J'ajoute que dans la mesure géométrique, dés qu'on est assuré de la base fondamentale, il ne peut se com-

mettre d'erreur tant soit peu remarquable, attendu que les autres opérations sont trop exactes pour en produire de semblable.

Supposé donc qu'il y ait quelque erreur dans le degré, elle doit être entièrement mise sur le compte des observations Astronomiques ; & comme cette erreur diminue ensuite dans la détermination du degré à proportion que la mesure géométrique est plus grande, il suit que de plusieurs degrés, mesurés avec une exactitude égale, celui dont la mesure géométrique aura été plus grande, aura beaucoup moins d'erreur.

Après avoir établi la mesure du degré en toises du pied de *Paris*, il convient que nous la réduisions en vares de Castille, pour l'instruction de ceux qui ne connoissent pas la mesure du pied de Roi. Or, comme nous l'avons dit ailleurs, le pied est à la vare comme 144 à 371, & conséquemment les 56767. 788 toises, assignées au degré du Méridien près de l'Equateur, équivaudront à 132203 vares de Castille, qui seront comprises dans ce même degré.

Il paroit que c'est là la détermination que plusieurs de nos anciens Ecrivains Espagnols ont desirée, pour savoir combien de lieues étoient comprises dans le degré terrestre du plus grand Cercle, dont ils avoient déterminé la longueur à dix-sept lieues & demie d'Espagne, faute de mesures exactes. Selon eux la lieue d'Espagne est de 5000 vares, & le nombre de lieues comprises dans le degré dépend du plus ou moins qu'il y aura de ces vares dans la longueur du degré: ce qui est bien différent de ce que prétendent quelques modernes, qui sans aucun fondement font le degré de dix-sept lieues & demie d'Espagne, & celles-ci plus grandes ou moindres, selon que le degré aura plus d'étendue. Ce qu'il y a de certain, c'est que la lieue d'Espagne, ou ne doit point être de 5000 vares, ou le degré comprend plus de dix-sept & demie de ces lieues, puisqu'en divisant les 132203 vares que nous avons trouvées ci-dessus dans le degré, par $17\frac{1}{2}$ on a le quotient de $7554\frac{1}{2}$ qui sera la valeur de la lieue, en supposant que le degré en contient $17\frac{1}{2}$; ou bien en divisant les mêmes 132203 vares par 5000 on a le quotient $26\frac{22}{25}$ ou 26 & demie, qui sera le nombre de lieues d'Espagne que doit contenir le degré, en supposant chaque lieue de 5000 vares.

Pour éclaircir cette différence, il faut examiner si la lieue est une mesure constante & invariable, & en ce cas voir combien il en entre au degré, sans nous laisser conduire aveuglément, comme ont fait la plûpart des Auteurs à cet égard ; ou au-contraire il faut s'assurer si le degré doit contenir les dix-sept lieues & demie d'Espagne, comme on le croit

croit communement, & chercher en ce dernier cas la grandeur de la lieue; tout cela peut se déduire comme nous l'avons fait plus haut, la grandeur du degré étant donnée.

Parmi les Auteurs que j'ai tâché d'examiner sur cette matière, celui qui s'exprime le plus clairement c'est *André Garcie de Cespèdes*, dans son Hydrographie écrite par ordre du Roi en 1606. Il dit au chapitre 21. *Les degrés de longitude qu'il y a d'un lieu à l'autre, se regloient quelquefois, quand il n'y avoit pas de meilleur moyen, par les lieues que l'on comptoit d'un endroit à l'autre, prenant 17. lieues & demie pour chaque degré, comme on les prend communement en Espagne; & parce que cette somme de lieues n'est pas encore bien verifiée, j'ai tâché de donner la manière dont on pourra la verifier.* Pour entendre ce passage de *Cespèdes*, il faut remarquer que les degrés que l'on parcourt sur Mer du Nord au Sud, sont exactement déterminés par les observations de latitude, mais ceux de longitude ne sont connus que par l'estime, ou par le jugement prudent que l'on fait du sillage du Vaisseau, en posant que chaque degré doit contenir un nombre déterminé de vares, ou de lieues; c'est pour cela qu'il dit que les degrés de longitude se regloient par les lieues qu'il y avoit d'un endroit à l'autre. Suivant ce principe *Cespèdes* dit, que la lieuë est une certaine étendue déterminée & indépendante du degré, puisque c'est sur cette étendue qu'on règle les degrés, & non, comme quelques-uns se l'imaginent, une partie des 17. & demie en quoi l'on peut diviser le degré. Ce qu'il prouve encore plus efficacement en ajoutant, selon l'opinion commune qui fait le degré de 17. lieues & demie, que cette *somme de lieues n'étant pas encore bien verifiée, il a tâché de donner la manière de la verifier.*

Le même Auteur voulant expliquer cette manière, cite la pratique d'*Eratosthène*, & celle que propose *Christofle Clavius*, dans lesquelles il trouve beaucoup de difficultés qui lui paroissent ne pouvoir être conciliées, parce qu'il n'avoit aucune connoissance des Instrumens & des méthodes dont nous nous servons aujourd'hui. Il continue à prouver que jusqu'alors on n'avoit pu savoir combien le degré comprenoit de lieues. *Quand même on accorderoit que ces méthodes sont aisées, & certaines dans la pratique, personne ne dit avoir fait des observations là-dessus; & quand même l'opinion d'*Eratosthène *seroit véritable, & fondée sur les observations qu'il auroit faites, & qu'il eût trouvé que chaque degré de la Terre contient 700. stades, en est-on plus avancé? Est-on bien sûr de la valeur du stade, pour le réduire aux mesures d'aujourd'hui, au pied de Castille par exemple dont trois font une vare? Il est donc impossible de réduire ces stades en lieues, ou milles,*

les, ou pieds; & de-là vient que les uns font le degré de la Terre d'une grandeur, les autres d'une autre, ceux-ci lui donnent 15. lieues Eſpagnoles, ceux-là 16, la plûpart dix-ſept & demie; quelques-uns dix-huit & quelques autres davantage. Ces différences procèdent de deux cauſes; l'une, dont nous avons déjà parlé, de ne pas ſavoir le nombre de ſtades que contient une lieue, l'autre du peu d'accord qu'il y a ſur la lieue même que les uns font plus longue que les autres: mais communement on croit en Eſpagne *que 17½ lieues répondent à chaque degré de la Terre, ſans qu'on en ait d'autre raiſon que l'opinion commune. La lieue d'*Eſpagne, *du-moins celle de* Caſtille, *a 15000. pieds, dont trois font une vare, comme il paroit par les meſures qui ont été faites pour regler les juriſdictions des Audiences Royales, & ſuivant la meſure faite depuis* Madrid *juſqu'à* Alcala de Henares, *pour ſavoir ſi ce lieu étoit dans les cinq lieues de la juriſdiction des* Alguazils. *On a fait la même meſure depuis* Valladolid *juſqu'à* Tordeſillas, *& l'une & l'autre Villes ſont hors des cinq lieues, ainſi chaque lieue a 15000. pieds de long.*

On voit par ce paſſage que du tems de *Cespèdes* on doutoit de la grandeur du degré, & qu'en le faiſant de 17½ lieues, c'étoit pour l'accommoder à l'opinion commune, qu'on ſuivoit aveuglément, puisqu'elle n'étoit fondée ſur aucune obſervation. On voit auſſi que la lieue d'*Eſpagne* eſt une meſure déterminée, & qu'elle eſt de 15000. pieds, ou de 5000. vares. Le Bachelier *Juan Perez de Moya* la fait auſſi de la même grandeur dans ſon Traité de Géométrie Pratique & Speculative, écrit en 1573. où il dit au liv. 2. chapitre 3. pag. 97. *La lieue d'*Eſpagne *eſt de 5000. vares qui font 15000. pieds.* Cela étant, il n'eſt pas douteux que l'opinion vulgaire, qui fait le degré de 17½ lieues d'*Eſpagne*, ne mérite pas qu'on s'y arrête, & que, pour verifier le nombre qu'il en contient exactement, il faut poſer pour prémier principe que la lieue d'*Eſpagne* a 5000. vares.

Je ſai bien qu'il y a pluſieurs ſortes de lieues en *Eſpagne*, comme la lieue de *Valence*, de *Catalogne*, de *Biſcaye*. Mais il n'eſt ici queſtion que de la lieue de *Caſtille*, qui ſe prend en général pour la lieue d'*Eſpagne*. Nos loix font ſouvent mention du *Migère* ou Mille qui contient 1000. pas, & elles diſent formellement que la lieue contient trois *Migères* ou trois mille pas. C'eſt donc avec raiſon que *Cespèdes* dit que la lieue d'*Eſpagne* doit être de 1500. pieds, ou trois mille pas, chaque pas de cinq pieds, & chaque pied de quinze doigts. A l'égard de la vare, nous avons dit qu'elle contient trois pieds, ce qui doit s'entendre du pied meſuré d'un homme, comme s'exprime la loi, & il eſt rare qu'un homme ait le pied plus long que la troiſième partie d'une va-

vare: d'ailleurs c'eſt l'uſage ordinaire à *Madrid* de compter la vare pour trois pieds. Toutefois nous remarquerons que Don *Antonio de Gaſtagnete*, dans ſes *Proportions de la meſure des Vaiſſeaux*, ouvrage publié par ordre du Roi, dit pag. 14. que la *Coudée Royale* comprend deux tiers de la vare de *Caſtille*, meſure d'*Avila*, & plus d'une des trente-deux parties des deux tiers, c'eſt-à-dire de $\frac{1}{48}$ de la vare. Il ajoute à la pag. 27. en parlant de la Quille d'un Vaiſſeau, *qu'elle ſera formée de quatre piéces, & que les jointures auront* 8. *pieds de long, qui font* 4. *Coudées.* Donc ſuivant cet Auteur, le pied eſt la moitié d'une Coudée, ou $\frac{1}{96}$ de la vare, & plus grand que la troiſième partie de $\frac{1}{96}$ de vare; mais comme la pratique de *Madrid* eſt de prendre la troiſième partie d'une vare pour un pied, & que cela eſt ſuivi par presque tous les Ecrivains, tant anciens que modernes, il eſt à croire que Don *Antonio de Gaſtagnete* ſe méprend quand il compte le pié pour la moitié de la Coudée. On peut même aſſurer qu'il eſt moindre, puisque la coutume ordinaire étant de diviſer la vare en 48. doigts, il s'enſuit que la troiſième partie de la même vare eſt de ſeize doigts, & la Loi ne compte le pied que pour quinze doigts; mais il y a apparence que les doigts, dont la Loi parle, ne ſont pas les mêmes que les 48. que la vare contient: car puisque c'eſt le ſtile ordinaire des Juges de compter la lieue legale de 5000. vares, il y auroit néceſſairement contradiction dans ce calcul, ſi le pied ne faiſoit pas la troiſième partie de la vare.

Quelques Auteurs modernes, en admettant cette lieue pour la lieue d'*Eſpagne*, en diſtinguent de deux ſortes, l'une commune, l'autre *Géographique*; mais il y a apparence que cette diſtinction n'a jamais exiſté que dans leur cerveau: car que veulent-ils qu'on entende par lieue commune? celle qu'ils croient être en uſage dans tout le Royaume, ou cette étendue de chemin que les Muletiers & autres gens peu verſés dans les meſures prennent pour une lieue. Au premier cas, on nie qu'il y ait une pareille lieue commune; & au ſecond, bien loin d'être commune, elle ſera particulière & variable ſelon les Provinces; ſouvent dans la même Province la première lieue eſt plus grande que la ſeconde, & celle-ci que la troiſième, ſelon le Reglement des Poſtes.

A l'égard de la lieue Géographique, elle n'eſt pas appuyée ſur des fondemens plus ſolides; car ſi je ne me trompe, ils ne l'ont ainſi nommée que pour l'avoir vue dans les Cartes *Géographiques*, fabriquées par des Etrangers ſur la foi de quelques Auteurs *Eſpagnols*, qui aſſurent, comme s'ils l'avoient meſuré, qu'il y a dix-ſept lieues & demie d'*Eſpagne* au degré.

Tout cela étant ainſi éclairci, & ne doutant nullement que la lieue d'*Eſpagne* ne ſoit de 5000. vares, & une meſure conſtante & invariable, je dis que le degré du Méridien, près de l'Equateur, contient $26\frac{2}{3}$ ou 26 lieues & demie d'*Eſpagne*, & non pas 17 & demie, comme l'ont cru tous nos Auteurs, même les plus éclairés, car en diviſant les 132203 vares compriſes dans le degré par 5000, on a le quotient $26\frac{2}{3}$ ou 26 & demie lieues. Nous ajouterons à cette déduction une Table pour la commodité de ceux qui voudroient réduire notre meſure à d'autres meſures.

Pied-de-Roi de *Paris*	1440.
De *Londres*	1350.
De *Rome*	1306.
Du *Rhin*	1390.
De *Bologne*	1682.
Palme ou Empan de *Naples*	1169.
De *Gènes*	1118.
Vare de *Caſtille*	3710.

CHAPITRE VI.

De la figure de la Terre.

Nous avons déjà parlé des diverſes opinions touchant la figure de la Terre, c'eſt pourquoi nous ne traiterons ici que des reſultats de nos opérations, & des autres qui en dernier lieu ont été faites par ordre du Roi Très-Chrétien. M. *de Maupertuis*, avec quelques autres Membres de l'Académie des Sciences, ont meſuré en *Laponie*, comme nous ſous l'Equateur, une étendue de $57' 28\frac{1}{2}''$; & ont trouvé le degré du Méridien qui croiſe le Cercle Polaire de 57437. 9 toiſes.* M^rs. *Caſſini*, *de Thury*, & l'Abbé *de la Caille* ont meſuré de nouveau toute l'étendue de la *France*, & déterminé la longueur des divers degrés compris dans le Royaume, comme on le voit dans l'ouvrage qu'ils ont publié & qui a pour titre *La Méridienne de* Paris *verifiée*, dans lequel on trouve pag. 112. une Table de la valeur de pluſieurs degrés, ſelon laquelle il paroit qu'on peut ſupputer le degré du Méridien, qui croiſe le parallèle 45e. de 57050 toiſes, moyennant quoi, & ayant déterminé notre degré du Méridien près de l'Equateur de 56767. 788 toiſes, nous ſommes aſſurés que

* Mémoires de l'Académie des Sciences, an. 1737.

que les degrés du Méridien de la Terre ne ſont pas égaux, & qu'ils vont en diminuant à meſure qu'ils ſont plus près de l'Equateur.

Concluſion.

Les degrés du Méridien terreſtre n'étant pas égaux, il ſuit que la Terre ne peut être parfaitement Sphérique, & les mêmes degrés diminuant à meſure qu'ils approchent de l'Equateur, il faut néceſſairement qu'elle ſoit applatie: c'eſt-à-dire, que le diamètre de l'Equateur ſoit plus grand que ſon axe. *

Pour trouver en quelle raiſon ſont ces deux diamètres, M. *de Maupertuis* donne une formule ſous la ſuppoſition que la Courbe, par la révolution de laquelle le Spheroïde, ou figure de la Terre, ſe produit, eſt une Ellipſe. C'eſt ſur le même principe que j'ai donné à *Quito* une autre formule, ſans rien ſavoir de celle-là, dont elle ne diffère qu'en ce que M. *de Maupertuis* a employé les ſuites infinies, ce que je n'ai point fait, & ce qui fait que celle de M. *de Maupertuis* eſt plus ſimple. Cela me feroit ſupprimer la mienne, ſi elle n'avoit l'avantage d'être plus générale. Voici la manière dont je m'y ſuis pris pour la réſoudre.

Problème.

Deux degrés ou minutes de la Periférie d'une Ellipſe étant donnés, trouver la raiſon de ſes Diamètres.

$BQCE$ [a] l'Ellipſe, ou le Méridien terreſtre.
EQ l'Equateur.
BC l'Axe.
H un lieu, ou point, où l'on meſuroit un degré.
I autre lieu où l'on meſuroit le ſecond degré.
$DE = A$
$DB = I =$ au Rayon
$HF = S$ une Ordonnée
$IG = S$ autre Ordonnée
Une minute du degré meſuré en $H = M$
$I = m$
& enfin les Abſciſſes correſpondantes aux Ordonnées $= x$.

[a] Fig. 14. Planche 7.

L'équa-

* Voyez en la raiſon dans l'Introduction.

L'équation de cette Ellipſe eſt $A^2 S^2 = 2Ax - x^2$; ſa différence eſt $A^2 S dS = A dx - x dx$;

donc $dx = \frac{A^2 S dS}{A - x}$;

mais celle de l'équation de l'Ellipſe eſt $x = A \pm A(1 - S^2)^{\frac{1}{2}}$;

donc $dx = \mp ASdS(1 - S^2)^{-\frac{1}{2}}$.

Suppoſant maintenant dx conſtant, la différence de cette dernière équation ſera égale à *Zéro*,

c'eſt-à-dire, $AdS^2(1 - S^2)^{-\frac{1}{2}} + ASddS(1 - S^2)^{-\frac{1}{2}} + AS^2 dS^2(1 - S^2)^{-\frac{3}{2}} = 0$;

& diviſant par $A(1 - S^2)^{-\frac{1}{2}}$,

reſtera $-ddS = \frac{dS^2}{S(1 - S^2)}$.

Nous avions auparavant $dx = \mp ASdS(1 - S^2)^{-\frac{1}{2}}$;

donc $dx^2 = \frac{A^2 S^2 dS^2}{1 - S^2}$;

& $dx^2 + dS^2 = \frac{dS^2 + (A - 1)S^2 dS^2}{1 - S^2}$.

a Fig. 15. Plan. 7. Il eſt bon d'avertir avant de continuër le calcul que ſi KLN a eſt la développée de l'Ellipſe, ou Méridien terreſtre ci-deſſus mentionné, & que $PO = m$ ſoit une des minutes meſurées, & $UT = M$ l'autre, les perpendiculaires à la ſuperficie de la Terre aux extremités des minutes, comme OX, PX, TY, UY ſont Rayons de la Développée KLN; les Angles OXP, TYU étant tous les deux d'une minute ſont égaux, & par conſéquent les triangles OXP, TYU ſont ſemblables, & leurs côtés proportionnels, c'eſt-à-dire, les longueurs des minutes ſont comme les Rayons de la Développée PY, UY.

Cela ſuppoſé, la formule du Rayon de la Développée, en ſuppoſant dx conſtant, comme nous avons dit, eſt $\frac{(dx^2 + dS^2)^{\frac{3}{2}}}{-dxddS}$; & en mettant dans cette formule les quantités trouvées précedemment au lieu de ſes égales, on aura $\frac{(1 + (A^2 - 1)S^2)^{\frac{3}{2}}}{A}$ a;

qui eſt la formule du Rayon de la Développée de l'Ellipſe, ou Méridien terreſtre

a On déduit facilement de cette formule ce qui a été dit dans une note ci-deſſus touchant la meſure de la baſe, ſavoir que les perpendiculaires au-deſſous des horizons des lieux, qui ſont dans un même Méridien & proche de l'Equateur, s'uniſſent à une diſtance exprimée par $\frac{1}{A}$ dont la valeur eſt le Rayon de la Développée en ſuppoſant $S = 0$.

terreſtre dans le lieu où a été meſurée la minute M, vu que nous nous ſommes ſervi de ſon Ordonnée correſpondante S: c'eſt-à-dire du Rayon UY.

Pour trouver la valeur du Rayon PX on n'a qu'à mettre s au lieu de S dans cette formule, & on aura $PX = \frac{(1+(A^2-1)s^2)^{\frac{3}{2}}}{A}$

Cela poſé, & ayant démontré que ces Rayons ſont proportionnels aux minutes meſurées, nous aurons $\frac{(1+(A^2-1)S^2)^{\frac{3}{2}}}{(1+(A^2-1)s^2)^{\frac{3}{2}}} = \frac{M}{m}$;

d'où l'on déduit $A^2 = (m_3^2 S^2 - M_3^2 s^2) = M_3^2 - m_3^2 + m_3^2 S^2 - M_3^2 s^2$;

donc $$A = \left(\frac{M_3^2 - m_3^2}{m_3^2 S^2 - M_3^2 s^2} + 1\right)^{\frac{1}{2}};$$

qui eſt la formule pour trouver A égal au Rayon de l'Equateur, la valeur des minutes M & m étant donnée, & en ſuppoſant le Rayon ou ſemi-axe $= 1$.

Corollaires.

1. Si le petit Arc ou minute m eſt meſuré en E [a], c'eſt-à-dire à l'Equateur, alors ſon Sinus de la Latitude ou Ordonnée $s = o$, & la formule ſe réduit à [a] Fig. 14. Plan. 7.

$$A = \left(\frac{M_3^2 - m_3^2}{m_3^2 S^2} + 1\right)^{\frac{1}{2}}$$

2. Si de plus l'Arc, ou minute M eſt meſurée en B, c'eſt-à-dire, au Pole, l'Ordonnée S, ou Sinus de Latitude, étant en ce cas-là $= 1$ cette dernière formule ſe réduit à

$$A = \frac{M_3}{m_3};$$

d'où ſuit cette analogie $m : M = 1 : A$: c'eſt-à-dire, que les minutes, ou degrés du Méridien près de l'Equateur & du Pole, ſont comme le Cube de l'axe de la Terre au Cube du diamètre de l'Equateur.

3. Si l'on ne veut que trouver la quantité en quoi le Rayon de l'Equateur excède le ſemi-axe, on ſuppoſera $A = 1 + \delta$; & nous aurons $A^2 = 1 + 2\delta + \delta^2$; & négligeant le dernier terme comme infiniment petit, vu que le Rayon de l'Equateur excède de fort peu le ſemi-axe, reſtera

$$A^2 = 1 + 2\delta = \frac{M_3^2 - m_3^2}{m_3^2 - M_3^2 s^2} + 1;$$

donc $$\delta = \frac{M_3^2 - m_3^2}{2(m_3^2 S^2 - M_3^2 s^2)}.$$

4. De cette formule on déduit facilement celle de M. *de Maupertuis*, en ſuppoſant $M = m + n$: c'eſt-à-dire, $n =$ à l'excès d'un degré ſur l'autre ; car il y aura $M^{\frac{2}{3}} = m^{\frac{2}{3}} + \frac{2n}{3m^{\frac{1}{3}}} - \frac{n^2}{9m^{\frac{4}{3}}} +$ &c. ; & mettant cette valeur dans la formule, négligeant les quantités infiniment petites, il reſultera $\delta = \frac{n}{3m(S^2 - s^2)}$.

5. Si le petit Arc, ou minute m eſt meſuré à l'Equateur, comme il eſt ſuppoſé dans le Corollaire 1, il y aura comme dans celui-là $s = 0$ & la formule reſtera en $\delta = \frac{n}{3mS^2}$.

6. Si encore l'Arc ou minute M eſt meſuré au Pole, cette dernière formule reſtera (étant comme dans le 2 Corollaire $S = 1$) $\delta = \frac{n}{3m}$; d'où ſe déduit $m : n = 1 : 3\delta$: c'eſt-à-dire, que la minute ou degré du Méridien près de l'Equateur eſt à ce dont celui du Pole excède celui-ci, comme le ſemi-axe à trois fois l'excès du Rayon de l'Equateur ſur le ſemi-axe.

7. Le Corollaire 5. nous donne $\delta = \frac{n}{3mS^2}$; donc $1 : 3m\delta = S^2 : n$; & comme en ce cas m repréſente la minute ou degré du Méridien proche de l'Equateur, la quantité $3m\delta$ eſt conſtante, par conſéquent la raiſon $\frac{1}{3m\delta}$ le ſera auſſi & ſon égale $\frac{S^2}{n}$; & de même les excès n des degrés d'une Latitude quelconque ſur le précedent proche de l'Equateur ſeront comme S^2, c'eſt-à-dire comme les quarrés des Sinus des mêmes Latitudes.

8. Les Corollaires 6. & 7. & les degrés du Méridien meſurés près de l'Equateur, & la Latitude 45° nous fourniſſent une autre méthode plus aiſée de trouver la quantité dont le Rayon de l'Equateur excède le ſemi-axe, parce que le quarré du Sinus de la Latitude 90° eſt double du quarré du Sinus de la Latitude 45 ; par conſéquent, ſi n repréſente l'excès du degré 45° ſur le degré proche de l'Equateur $2n$ (Cor. 7.) il repréſentera l'excès du degré 90°, & (Corol. 6.) ſeront $m : 2n = 1 : 3\delta$; c'eſt-à-dire $\delta = \frac{2n}{3m}$.

9. On déduit de la formule précedente $m : n = 1 : \frac{1}{2}\delta$: c'eſt-à-dire, que le degré du Méridien proche de l'Equateur eſt à celui qui l'excède dans le degré de Latitude de 45° comme l'axe de la Ter-

Fig. 14.

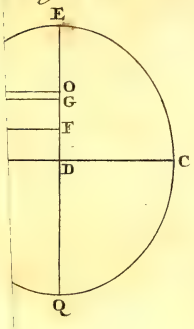

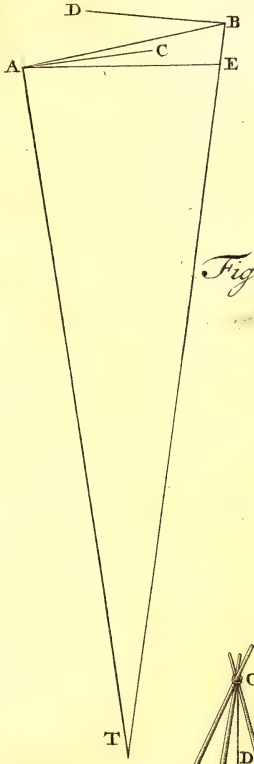

Fig. 6.

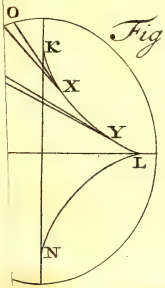

Fig. 15.

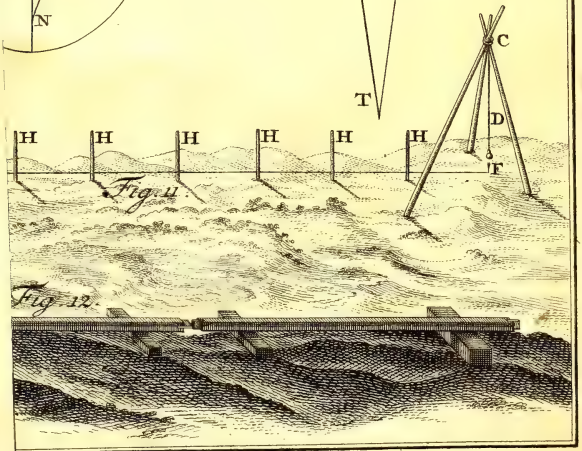

Fig. 11.

Fig. 12.



Fig. 5.

Fig. 14.

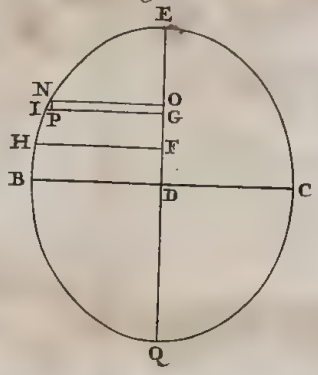



Fig. 6.

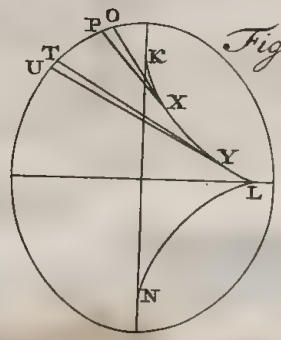

Fig. 15.

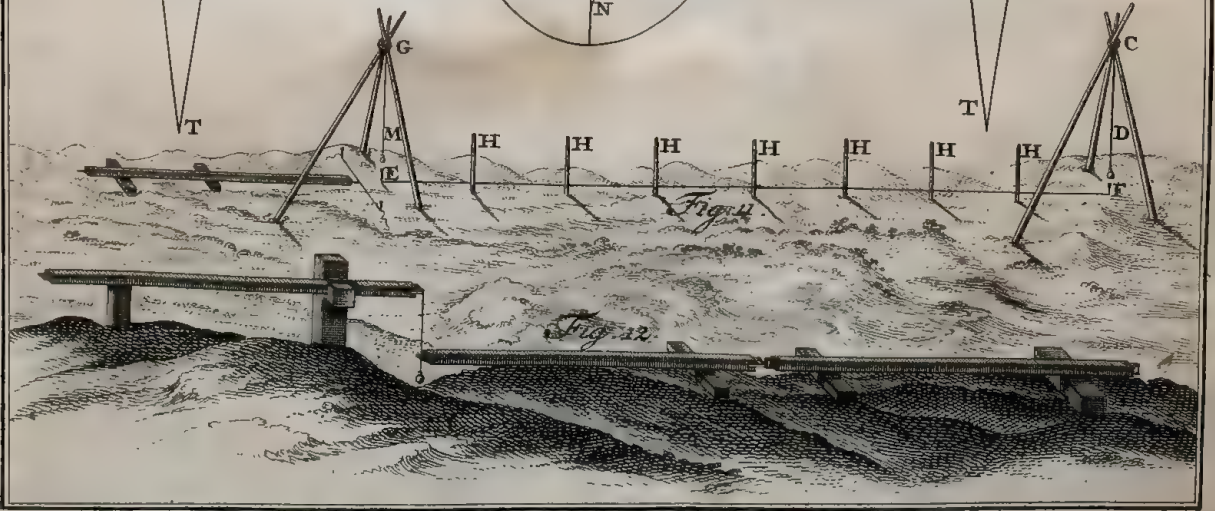

Fig. 11.

Fig. 12.

Terre eſt à une fois & demi l'excès du Rayon de l'Equateur ſur le même axe.

10. Il a été dit dans le Problème que les minutes, ou degrés du Méridien, ſont proportionnels aux Rayons de la Développée de l'Ellipſe, qui le repréſente; or le degré du même Equateur devant être comme le Rayon de celui-ci, il ſuit qu'un degré du Méridien eſt à celui de l'Equateur comme $\frac{(1+(A^2-1)S^2)^{\frac{3}{2}}}{A}$ à A, ou comme $(1+(A^2-1)S^2)^{\frac{1}{2}}$ à A^2.

11. Il ſuit du Corollaire précedent que le degré du Méridien proche de l'Equateur eſt à celui du même Equateur comme $1+A^2$; ou (Cor. 3.) comme 1 à $1+2\delta$; parce qu'en ce cas $S=0$.

12. Par le Corollaire précedent, le degré du Méridien proche de l'Equateur étant à celui du même Equateur comme 1 à $1+2\delta$, il ſuit que ce degré ſera à la quantité de laquelle il excède celui du même Equateur comme 1 à 2δ.

13. On a vu dans le huitième Corollaire que le degré du Méridien près de l'Equateur eſt à la quantité, dont celui du Pole l'excède, comme 1 à 3δ: donc les excès des degrés de l'Equateur & du Méridien du Pole ſur le degré proche l'Equateur, ſeront (Corol. 12.) comme 2δ à 3δ, ou comme 2 à 3.

14. De ce Corollaire & du ſeptième ſuit la méthode pour trouver le degré du Méridien, qui eſt égal à celui de l'Equateur; car 3 eſt à 2 comme le quarré du Rayon au quarré du Sinus de la Latitude, où le degré du Méridien eſt égal à celui de l'Equateur. Si l'on fait le calcul, on trouvera que cette Latitude eſt celle 54° 44′ 08″.

Si à l'une des formules quelconque du Problème & des Corollaires 1, 3, 4, 5 & 8. on ſubſtitue les valeurs des minutes correſpondantes, meſurées tant en *Laponie* qu'en *France* & au Royaume de *Quito*, & les Sinus des Latitudes où elles ont été meſurées, on trouvera la raiſon des Diamètres de la Terre. J'ai ſouvent fait cette opération, & je l'ai toujours trouvée différente en employant divers degrés; ce qui prouve que ces degrés ne ſont pas entre eux en la raiſon que demande le Corollaire 7. Selon ce Corollaire il faut que les quantités 282. 212, 670. 112, dont les degrés de Latitude 45°, & 66° 31′ excèdent le degré proche de l'Equateur, ſoient entre eux comme les quarrés des Sinus desdites Latitudes, ce qu'on ne trouvera pas ſi on l'examine.

C'eſt pourquoi quelques-uns prétendent que cette ſuppoſition n'eſt point exacte, parce que la Courbe, par la révolution de laquelle le Sphe-

roï-

roïde de la Terre eſt produit, eſt une Ellipſe ; & en cherchent une autre dans laquelle tous les degrés meſurés conviennent. M. *Bouguer* eſt celui qui a donné la ſolution de ce Problème, comme on peut le voir dans les *Mémoires de l'Académie des Sciences*, année 1736. pag. 443. Mais bien loin de croire que les diſparités, qui ſe trouvent entre les excès des degrés, procèdent de la ſuppoſition faite, que la Courbe eſt une Ellipſe, je ſoutiens au-contraire qu'elles ne naiſſent que de la petite erreur inévitable dans la meſure des degrés, comme on le verra dans le livre ſuivant.

LIVRE VIII.

Expériences du Pendule ſimple & concluſion de la figure de la Terre.

CHAPITRE I.

Motifs qui firent entreprendre les expériences du Pendule.

Les obſervations faites ſur le Pendule prouvoient que la figure de la Terre ne pouvoit être allongée. M. *Richer* étant allé en 1672. de *Paris* à la *Cayenne*, qui eſt par les 4° 56′ 17½″ de latitude Boréale, trouva que pour que le Pendule battît les ſecondes de tems moyen dans cette Ile, il falloit le racourcir d'une ligne & un quart plus qu'à *Paris*, & comme les longueurs des Pendules, qui forment leurs oſcillations d'égale durée, ſont comme les péſanteurs des corps, ainſi qu'on le ſait très-bien, & que pluſieurs Auteurs l'ont démontré, il ſuit que la péſanteur eſt moindre à *Cayenne* qu'à *Paris*.

Cette altération dans la péſanteur fut d'abord attribuée par M. M. *Huygens* & *Newton* au mouvement diurne de la Terre ; d'où nâquit enſuite une ſeconde force nommée Centrifuge qui s'oppoſoit à celle de la péſanteur, & au moyen de laquelle non ſeulement ils expliquoient aiſément

ment l'obſervation de M. *Richer*, mais décidoient même que la Terre étoit applatie.

Nonobſtant cette obſervation réitérée à *Cayenne* pendant dix mois, & la théorie de M. *Newton* dans ſes *Philoſophiæ Naturalis Principia Mathematica*, on douta du fait dans l'Académie Royale des Sciences, comme on le voit dans le tome premier de ſon Hiſtoire, à cauſe des obſervations faites par M. *Picard* à *Montpellier* & à *Uraniebourg*, & ce ne fut qu'après que M. M. *Varin*, *Deshayes* & *Glos* eurent fait de nouvelles expériences à *Gorée* & à la *Guadaloupe*, qu'on fut perſuadé de la juſteſſe de la meſure de M. *Richer*, & que l'on trouva que la longueur du Pendule d'égale durée dans ſes oſcillations, étoit moindre dans les lieux près de l'Equateur qu'en de plus grandes latitudes, & ces expériences furent confirmées par tant d'autres, qu'il n'y eut plus moyen de douter de cette vérité.

Quelque bien établie qu'elle fût, nous jugeâmes pourtant à propos de réitérer les obſervations, ſur-tout nous trouvant ſous l'Equateur, où la diminution de la longueur du Pendule devoit être plus grande, & nous en pouvions auſſi conclure la raiſon des Diamètres de la Terre, pour la confronter avec celle que donneroit la meſure des degrés, & être aſſurés des opérations par cet accord.

Dans cette vue on fit pluſieurs expériences durant le voyage; à *Panama*, & à *Guayaquil*, j'en fis conjointement avec M. *Godin*; Je les obmets, parce qu'elles ne nous parurent pas auſſi juſtes que nous l'aurions deſiré.

Ces ſortes d'expériences demandent une grande tranquillité, & comme nous étions à-peu-près dans ce cas-là à *Quito*, nous répétâmes pluſieurs fois la dite obſervation en compagnie de Don *Antonio de Ulloa* A mon retour en *Eſpagne*, je la réitérai au *Guarico*, ou *Cap François*, & toujours avec le même inſtrument, dont on va voir la deſcription dans le chapitre ſuivant.

CHAPITRE II.

Description de l'instrument avec lequel nous fîmes les expériences du Pendule simple, & son usage.

[a] Pl. 8. La première figure [a] représente l'instrument en entier, dans lequel la pièce *AB* est une règle de bois de 44 à 46 pouces de long sur deux de large, à la partie supérieure le fil est arrêté par des Pincettes que l'on voit mieux dans la 2. figure.

Le fil de pite descend depuis ces Pincettes jusqu'en bas, & porte au bout le poids qu'on voit dans la figure 4. Ce poids, qui est fait en double Cône tronqué, est percé par le milieu, & dans ce trou est un Cilindre un peu cônique. Ce Cilindre a une fente au milieu, ou entre l'extremité du fil, qui est si bien tendu par le poids & si ferme au Cilindre qu'il n'est pas nécessaire d'employer un crochet, qui occasionne toujours une plus grande erreur.

La figure 3. (c'est la machine *B* qu'on voit dans la première) est composée d'une pièce de cuivre *AB*, jointe à la règle de bois par deux Vis, appliquées derrière. Cette règle a deux rainures C & D par lesquelles la pièce *EF* court librement. Sur cette pièce est bien affermie la pièce *H*, & sur celle-ci une espèce de pointe de Diamant, qui sert pour que quand on mesure la longueur du Pendule, le poids qui est suspendu ne touche qu'à cette pointe.

A la même pièce *H* est une autre pointe *I*, qu'on fait courir sur la pièce principale *AB*: & quand la pièce *EF* se hausse ou se baisse, elle marque aux divisions les pouces de la longueur du Pendule.

Au-dessus de la pièce *H* est la pièce *L* aussi jointe à la pièce *EF*, sur laquelle il y a quelques lignes marquées dont on se sert pour connoître la grandeur des oscillations.

Tout au bas de la pièce *EF* est la pièce *M* qui tient ferme la tête de la Vis *M*, laquelle passe par un écrou dans la pièce *O*, aussi affermie dans la pièce principale, & le tout sert, en tournant la Vis, à hausser & à baisser doucement la pièce *EF*.

Cette Vis sert aussi de Micométre; car les divisions de la pièce principale n'étant pas moindres que de pouces, la Vis détermine les lignes & parties de lignes par le moyen de sa petite plaque ronde & divisée.

La

La 2. figure eſt la même que *A* de la première figure. *X* eſt un trou par où ſortent les Pincettes, qui tiennent le fil & le poids, on ſerre bien la Vis qui traverſe ces Pincettes, leſquelles preſſent tellement le fil qu'il n'eſt pas poſſible qu'il ſe lâche tant ſoit peu.

Par le trou *Z* on fiche un gros clou dans la muraille, lequel ſoûtient tout le corps de l'inſtrument.

La poſition des Pincettes ſur la règle ſe voit en la figure 5. (qui repréſente le plan, qui coupe la ligne droite *RT* en la figure 2.) 2. 3. eſt une pièce de cuivre qu'on peut ôter & remettre; & les Pincettes une fois bien miſes, comme on voit dans la figure, on paſſe la Vis 4, formée par les deux Pincettes, dans un trou qu'il y a dans cette pièce, qu'on place alors en ſon lieu, & l'écrou 5 preſſe les Pincettes contre les deux pièces de cuivre 2. 3. 6. 7. & ainſi le tout reſte ferme & ſolide.

Pour nous ſervir de cet inſtrument, nous le placions dans une maiſon bien à l'abri, nous fermions toutes les portes & les fenêtres, & bouchions bien tous les trous, pour que le moindre air ne pût pénétrer & interrompre les oſcillations du Pendule.

A côté de l'inſtrument nous mettions l'Horloge à Pendule déjà reglé ſur le mouvement moyen du Soleil; ou, ce qui revient au même, ayant déjà examiné combien il acceleroit ou retardoit par rapport au tems moyen, par les hauteurs correſpondantes priſes comme nous l'avons dit au livre III. nous placions auſſi tout près le Thermométre, pour marquer le degré de chaleur au tems de l'obſervation, & la pouvoir comparer à quelqu'autre faite en un autre degré.

Le Pendule étoit un fil de pite, dont 64 toiſes peſoient 26 grains; nous mettions au bout le double Cône déjà expliqué dans la figure 4. lequel avoit depuis α juſqu'à β 11. $41\frac{1}{2}$ lignes; depuis δ juſqu'à π 9. $31\frac{1}{4}$ lignes, & depuis γ juſqu'à δ 1. $76\frac{1}{4}$ lignes; & il étoit terminé de même en ſa partie correſpondante d'en-haut: il peſoit 870 grains: la longueur du Pendule étoit reglée de manière que le double Cône ne touchoit point la pointe du Diamant.

Enſuite on mettoit le Pendule en mouvement, deſorte que chaque oſcillation n'excedât pas ou un demi-pouce ou deux pouces, afin qu'elles fuſſent par-là exécutées ſans différence remarquable comme dans une Cycloïde, qui eſt la Courbe, qui, comme l'a démontré M. *Huygens*, rend toutes les oſcillations égales; puiſque ſans cela on ne pourroit ſuppoſer toutes les oſcillations du Pendule d'une même durée.

Comme nous étions obligés de nous tenir près de l'inſtrument, nous

avions grand soin de nous fermer la bouche autant qu'il étoit possible, de peur que notre haleine-même ne dérangeât les vibrations; nous marquions quand le Pendule & l'Horloge finissoient leurs oscillations au même instant, & nous commencions aussitôt à compter *Zéro*, continuant par un, deux, &c. jusqu'à la fin de l'observation, qui duroit d'ordinaire, une, deux, & trois heures, & l'on marquoit les vibrations tant du Pendule que de l'Horloge; c'est-à-dire, qu'après avoir compté *Zéro*, nous observions dans les vibrations ce que le Pendule perdoit, ou gagnoit, dans le cours de l'expérience, par rapport à l'Horloge.

L'observation étant finie on faisoit avancer la pièce *E F* de la 3e. figure, c'est-à-dire la pointe du Diamant, vers le double Cône, jusqu'à ce que la pointe *I* restât exactement sur la division d'un pouce, & delà on continuoit à marquer exactement, avec le Micromètre, les lignes & autres parties que le Pendule avoit de moins dans sa longueur, jusqu'à ce que la pointe du Diamant touchât la partie inférieure du double Cône.

La distance des Pincettes à la division où restoit la pointe *I*, avoit été auparavant bien examinée avec un compas de Micromètre, nous servant de la même toise avec laquelle nous avions mesuré la Méridienne ou degré terrestre.

Ensuite de ces précautions on mesuroit la longueur du Pendule, depuis les Pincettes jusqu'à la partie inférieure du double Cône, duquel soustrayant le semi-diamètre 4. $65\frac{7}{8}$ lignes, il nous restoit la longueur du Pendule depuis les Pincettes jusqu'au centre de gravité du double Cône, & ajoutant ou soustrayant ce dont le centre d'oscillation étoit plus bas, comme nous dirons ci-après, on avoit la véritable longueur du Pendule avec lequel on avoit fait l'expérience.

CHAPITRE III.

Des expériences faites à Quito.

Pour ne pas tomber dans des répétitions ennuyeuses sur le même sujet, il suffira d'expliquer la première observation avec toutes les particularités & circonstances dont elle fut accompagnée, & d'inférer ensuite la Table de toutes celles qui furent faites, les donnant généralement toutes corrigées.

Le

Le 13. de Juillet 1736. à $8^h\ 49'\ 58''$ du matin, M. *Godin* & moi ayant mis à *Quito* le Pendule en mouvement, nous commençames à compter les oſcillations juſqu'à $10^h\ 02'\ 00\frac{1}{2}''$, & dans cet intervalle il en fit 4322, tandis que l'Horloge en fit $4322\frac{1}{2}$, donc le Pendule perdit dans cet eſpace de tems $\frac{1}{2}''$, donc en 24. heures il auroit perdu $10''$.

Les oſcillations du Pendule étoient au commencement de l'obſervation de demi-pouce, & ſur la fin de demi-ligne. L'Horloge acceleroit par rapport au tems moyen, de $28\frac{1}{2}''$ en 24. heures, comme on l'avoit remarqué par les hauteurs correſpondantes que nous avions priſes; donc dans les mêmes 24. heures de tems moyen le Pendule acceleroit de $18\frac{1}{2}''$.

L'expérience étant achevée, nous meſurâmes la longueur du Pendule, depuis les Pincettes juſqu'à la partie inférieure du double Cône,

& la trouvâmes de	36	pouces 11.	29 lignes
dont après avoir ſouſtrait le demi-diamètre du double Cône	0	4.	$65\frac{7}{8}$
la longueur du Pendule depuis les Pincettes juſqu'au centre de gravité du double Cône reſtoit de	36	06.	$63\frac{1}{8}$

Il faut maintenant ajouter ce dont le centre d'oſcillation eſt plus bas que celui de gravité: cette correction a été un point de controverſe pour les Geomètres, les uns le reſolvant d'une façon, les autres d'une autre. Le célébre M. *Huygens* eſt celui qui en a donné la ſolution la plus exacte dans ſon *Horologium Oſcillatorium*. Il établit la diſtance de centre de gravité à celui de l'oſcillation en une Sphére, qui fait ſes vibrations ſur un point de ſa ſuperficie de $\frac{2}{7}$ de ſon Rayon, M. *Carré* & d'autres Savans ne la donnoient que de $\frac{1}{7}$; faute de faire attention que tous les points des poids infiniment petits, ſur leſquels ils fondoient leur calcul, n'étoient pas à une égale diſtance de l'Axe de mouvement.

M. *de Mairan*, qui dans le tems que nous étions au *Perou*, ſe livroit entièrement à ces expériences, fit diverſes obſervations ſur le même ſujet, leſquelles il communiqua à M. *Godin* & ce dernier à moi. Elles ſont contenues dans un Mémoire qui ſe trouve dans le Recueil de l'*Académie des Sciences* de l'année 1735. Ce Savant ſeul nous tira du doute que nous pouvions avoir ſi M. *Huygens* ou les autres Géomètres, qui écrivirent après lui, ſe feroient mépris; mais il n'y donne pas la ſolution du Problème dont nous avions beſoin: ſavoir la diſtance du centre de gravité à celui de l'oſcillation de notre double Cône. Il me falut donc réſoudre le Problème, lequel étant ſurmonté, en rendoit pluſieurs au-

tres faciles: je trouvai donc la distance du centre de gravité à celui de l'oscillation dans une Sphére, un Cilindre, une Piramide, un Cône & autres corps & figures. Mais tout cela n'eſt maintenant d'aucune utilité, vu que mes formules ne ſont pas différentes de celles de M. *Bernoulli*, ni mes déterminations de celles de M. *Huygens*.

Ce Géomètre donne dans la 4e. Partie de ſon *Horologium Oſcillatorium*, Prop. 22. la diſtance du centre de gravité, au centre d'oſcillation dans un Cône qui fait ſes vibrations ſur ſa cime, de $\frac{1}{4}$ de ſa hauteur, plus $\frac{1}{20}$ du quarré du diamètre de ſa baſe diviſé par la hauteur. Et démontre dans la Propoſition 19, que les diſtances du centre de gravité au centre d'oscillation (en des Pendules de différente longueur & en un même corps) ſont en raiſon inverſe des diſtances du centre de gravité au point de ſuſpenſion.

C'eſt tout ce qu'on peut tirer de ſon ouvrage; mais cela ne ſuffit pas pour déterminer le Problème dont nous avons beſoin, c'eſt pourquoi on ajoute les Lemmes ſuivans.

LEMME I.

Trouver le centre d'oſcillation d'un corps diminué d'un autre moindre.

[a]Fig. 6. Soit le Cône tronqué $ABEC$[a] (qui eſt un Cône FCE diminué d'un moindre FAB) lequel ſuſpendu par la ligne inflexible DS, fait ſes vibrations ſur ſon point de ſuſpenſion S. Soit auſſi la ſomme des momens du petit Cône FAB (M); ceux du Cône FCE (m); la diſtance entre leurs centres d'oſcillation D; & la diſtance du centre d'oſcillation du Cône FCE au centre d'oſcillation du Cône tronqué d: nous aurons, conformement aux régles des centres de gravité

$$m : M = D + d : d:$$

donc $$m - M : M = D : d = \frac{MD}{m - M};$$

mais les momens M, m, ſont égaux aux poids des corps, ou maſſes multipliées par leurs diſtances du point de ſuſpenſion au centre de gravité: donc en nommant les poids P, p, & les diſtances du point de ſuſpenſion au centre de gravité E, e, nous aurons auſſi l'expreſſion $d = \frac{PED}{pe - PE}$ où en ſuppoſant $P = 1$ reſtera $d = \frac{ED}{pe - E}$; & ſi en même tems il y a $P = p$ on la réduira à $d = \frac{ED}{e - E}$.

LEM-

LEMME II.

Trouver le centre d'oſcillation d'un corps compoſé de deux, poſés l'un ſur l'autre.

Soit $DABC$[a] un double Cône tronqué, compoſé de deux Cônes tronqués ABD, ABC, qui ſuſpendu par la ligne inflexible DS faſſe ſes vibrations ſur le point de ſuſpenſion S. Soit auſſi la ſomme des momens du corps ſupérieur ADB (M); ceux de l'inférieur ABC (m); la diſtance entre leurs centres d'oſcillation D; & la diſtance du centre d'oſcillation du corps inférieur au centre d'oſcillation commun qu'on cherche d: nous aurons, conformement à la régle des centres de gravité [a Fig. 7.]

$$m = d : D - d;$$

donc $$M + m : M = D : d = \frac{MD}{M+m};$$

& poſant comme dans le Lemme précedent $M = PE$, & $m = pe$; il reſultera $d = \frac{PED}{PE+pe}$; & ſi l'on ſuppoſe $P = 1$, reſtera

$$d = \frac{ED}{E+pe};$$ & ſi en même tems il y a $P = p$, $d = \frac{ED}{E+e}$.

Corollaire.

Par le moyen de ces formules on peut parvenir à la manière de trouver combien dans la pratique le fil élève le centre d'oſcillation du corps qui y eſt ſuſpendu; puisque ce fil peut être conſidéré comme un ſecond corps poſé au-deſſus de l'autre. Si donc on ſuppoſe que le poids du fil eſt égal à l'unité, nous nous ſervirons de la formule $d = \frac{ED}{E+pe}$. Pour trouver la valeur de D on ſuppoſera que le fil eſt un Cilindre, dont le centre d'oſcillation eſt éloigné de celui de gravité, ſelon M. *Huygens*, de $\frac{1}{6}$ de ſa longueur, plus la moitié du quarré du Diamètre de ſa baſe, diviſé par la même longueur; & aprés avoir auſſi trouvé le centre d'oſcillation de l'autre corps, on déduira par la ſeule addition ou ſouſtraction la valeur deſirée de D.

Suivant ces régles, nous pouvons employer dans la pratique un fil gros & fort, qu'on eſt bien ſûr qui ne ſe rompra pas, puis le conſidérant comme un Cilindre, on fera attention à ſon épaiſſeur, & par-là on évitera l'inconvénient qui arrive aux fils minces, qui eſt de ſe rompre ſou-

ſouvent, bien entendu auſſi qu'on ne le prendra pas d'une épaiſſeur exceſſive, parce que la réſiſtance de l'air diminueroit conſidérablement la grandeur des oſcillations.

La formule $d = \frac{E\,D}{E+pe}$ ſe réduit à celle que M. *de Mairan* a donnée dans le Mémoire cité, pour trouver combien le poids du fil hauſſe le centre d'oſcillation. Il ſuppoſe, (comme moi) que la peſanteur n'ayant aucune étendue ſe trouve toute réünie à l'extremité du fil $2E$, qu'il ſuppoſe auſſi être une ligne inflexible, moyennant quoi il y a $e = 2E$, & $D = \frac{2}{3}E$; & par conſéquent ſera $d = \frac{\frac{4}{3}E^2}{E+2Ep} = \frac{\frac{4}{3}E}{p+\frac{1}{2}}$. Ces ſuppoſitions, ſi p eſt d'une grandeur conſidérable & la groſſeur du fil auſſi, ne laiſſeront pas de produire quelque erreur: mais comme dans la pratique on ſe ſert toujours de corps petits, & de fils fort minces, cette erreur ne peut être d'aucune conſidération.

Si par les dimenſions du double Cône données dans le chapitre précedent, & par les formules des deux Lemmes, on calcule la quantité dont le centre d'oſcillation de ce corps étoit plus bas que celui de gravité, on la trouvera de 0. 018. lignes.

De même ſi par les dimenſions du fil & du double Cône, que nous avons données, & par la formule du Corollaire, on calcule la quantité, dont le fil hauſſe le centre d'oſcillation du double Cône, on la trouvera de 0. 034. lignes, moyennant quoi la longueur du Pendule, avec lequel l'expérience fut faite, ſera, depuis le point de ſuſpenſion au centre d'oſcillation, égale à 36 pouces, 6. $63\frac{1}{2}$ lignes + 0. 018 — 0. 034: c'eſt-à-dire égal à 36 pouces, 6. 615. lignes.

Pour déduire la longueur du Pendule qui bat les ſecondes du tems moyen par le précedent, nous avons cette analogie, $\overline{80400}^2$ oſcillations, qu'une Horloge fait en 24. heures de tems moyen, ſont à $\overline{80418\frac{1}{2}}^2$, que le Pendule fit dans le même tems, comme 36 pouces 6. 615 lignes, à 36 pouces 6. 802 lignes, qui eſt la véritable longueur du Pendule ſimple, qui battoit les ſecondes de tems moyen à *Quito*.

Ce fut en ſuivant la méthode ci-deſſus que nous fimes dans cette Ville les ſeize expériences que l'on peut voir dans la Table ſuivante.

TA-

TABLE des expériences du Pendule ſimple faites à *Quito*.

	Par qui faites.	Tems de leur durée.			Grand. des Oscillations au comm. ſin.		Accelaration & Retard. du Pendule en 24. heures de tems moyen.		Longueur du Pendule juſqu'à la Baſe du double Cône.		Longueur du Pendule, qui battoit les ſecondes de tems moyen, reſultante.	
		h	′	″	lign.	lign.	″		pouc.	lign.	pouc.	lign.
1	M. *Godin*, & moi	1	12	02 1/2	6	1/2	18 1/2	Accel.	36	11. 29	36	6. 802
2			57	03 1/2			16					. 779
3		2	30	00			16 3/5					. 786 1/2
4	M. *Godin*, & *Ulloa*	1	32	24 1/2	16	3/4	899 3/4			02. 463		. 791 1/2
5	M. *Godin*,	2	25	00	18	1/5	34 1/4			11. 10		. 805
6	Par moi	1	51	00	20	1/2	30			. 182		. 846 1/2
7	M. *Godin*,	2	39	00	24	1/8	66			10. 70		. 695
8			10	00	27	1/8	61 1/2			10. 84		. 791 1/2
9			19	00	11	1/6	151 1/2	Retard.	37	00. 958		. 741 1/2
10	Par moi		04	00	15	1 1/2	263			02. 19		. 831 1/2
11	M. *Godin*,	3	04	00	12	1/8	74 1/4			00. 21		. 781 1/2
12			00	00	18	1/5	8	Accel.	36	11. 33		. 738
	Les expériences ſuivantes furent faites avec le double Cône tourné de haut en bas, pour voir s'il en reſultoit quelque différence.											
13		2	00	00	18	1/8	13	Accel.		11. 273		. 731 1/2
14		3	00	00	24	1/6	4	Retard.		. 40		. 686 1/2
15		4	00	00	22	1/10	8			. 455		. 701 1/2
16	Par moi	2	46	00	14	1/3	13 1/2			. 477		. 665

Le milieu entre toutes ces expériences donne la longueur du Pendule ſimple, qui bat les ſecondes de tems moyen à *Quito* de 36 pouces 6. 761. lignes.

Il eſt néceſſaire de réduire cette longueur au niveau de la Mer, au-deſſus duquel eſt la Ville de *Quito*, comme il a été dit au livre V. où nous avons rapporté les expériences du Baromètre ſimple, de 1517 toiſes ; à quoi l'on peut donner diverſes réſolutions, ſelon qu'on ſuppoſoit être la raiſon en laquelle on fait la gravité à différentes diſtances du centre de la Terre ; & quoique l'Aſtronomie nous enſeigne que c'eſt en raiſon inverſe des quarrés des diſtances du centre, il ſera bon d'ajouter d'autres obſervations qui le confirment.

Don *Antonio de Ulloa* par deux expériences qu'il fit, comme M. *Bouguer* par un autre ſur le ſommet de *Pichincha*, avec une machine presque ſemblable à celle que nous avons décrite dans le chapitre précedent, trouva que le Pendule étoit plus court en cet endroit-là qu'à *Quito* de $\frac{2.6}{1.0.0}$ de lignes : à quoi ſi l'on ajoute $\frac{2.2}{1.0.0}$ pour quatre degrés dont le Thermométre ſe maintenoit plus bas à *Pichincha* qu'à *Quito*, pendant qu'on faiſoit les expériences, & qui reſultent de ce qui a été dit au livre IV. Expérience V. cette quantité ſera de $\frac{2.8}{1.0.0}$.

Pour voir ſi cette expérience s'accorde avec la raiſon en laquelle l'Aſtronomie nous enſeigne que les corps pèſent à différentes diſtances du centre ; il faut ſavoir que le ſommet de *Pichincha*, ſuivant le livre V. des Expériences du Baromètre, eſt élevé au-deſſus du niveau de *Quito* de $954\frac{1}{2}$ toiſes ; & que la Statique nous enſeigne auſſi que les longueurs des Pendules, qui font leurs vibrations en tems égaux, ſont comme les peſanteurs des corps : d'où il ſuit que la peſanteur à *Quito* eſt à celle du ſommet de *Pichincha* comme 36 pouces 6. 761 à 36 pouces 6. 761 — 0. 28. Prenant maintenant le Rayon de la Terre, ſuivant M. *Caſſini*, de 3269297 toiſes, nous devons trouver cette proportion $\overline{3269297 + 954}^{2} : \overline{3269297}^{2} = 36^{p}.\ 6.\ 761 : 36^{p}.\ 761 - 0.\ 24$; laquelle ne diffère que de $\frac{2}{1.0.0}$ de ligne dans la longueur du Pendule à *Pichincha*. C'eſt ainſi que les expériences Phyſiques nous apprennent auſſi que les corps pèſent en raiſon inverſe des quarrés de leurs diſtances au centre.

Or pour réduire ſuivant cela la longueur du Pendule à *Quito* au niveau de la Mer, nous dirons $\overline{3269297}^{2}$ eſt à $\overline{3269297 + 1517}^{2}$ comme 36 pouces 6. 761 à 36 pouces 6. 761 + 412. C'eſt-à-dire que la longueur du Pendule eſt plus grande au niveau de la Mer ſous l'Equateur qu'à *Quito* de 0. 412. lignes, & ainſi cette longueur ſera de 36 pouces 7. 173 lignes.

Ceux qui admettent que la Terre tourne ſur ſon Axe corrigeront maintenant cette longueur, de ce que la force centrifuge produit moins d'ef-

d'effet ſur celle de la gravité au niveau de la Mer, qu'à l'élévation de 1517 toiſes; on me permettra de leur laiſſer ce ſoin. Mais ſi quelqu'un eſt curieux de l'examiner, il trouvera que cela n'allonge le Pendule au niveau de la Mer que de $\frac{1}{2\,0\,3\,3}$ de ligne.

Pendant toutes ces expériences le Thermométre de M. *de Reaumur* fut toujours entre 1012 & 1013; ainſi on peut prendre le milieu $1012\frac{1}{2}$ pour comparer la longueur donnée du Pendule avec une autre quelconque, en faiſant attention au degré de chaleur ou de froid qui dilate ou comprime les toiſes, avec leſquelles on les meſuroit, comme on la vu au livre IV. au ſujet de la dilatation & compreſſion des Métaux, & ſuivant nos dernières opérations du Pendule obſervé à *Pichincha*.

CHAPITRE IV.

Des expériences faites au Guarico *ou* Cap François, *& en quelle raiſon agit la peſanteur.*

A mon retour en *Eſpagne* par le *Cap de Hornes*, nous relachâmes au *Cap François* pour y faire de l'eau & des vivres, & pendant qu'on avitailloit le Vaiſſeau, j'entrepris quelques obſervations, & entre autres celles du Pendule, pour ſavoir en quelle raiſon les corps pèſent en différentes latitudes: pour cet effet je me ſervis de la même machine que j'ai décrite ci-deſſus, excepté qu'au-lieu du double Cône j'y mis une boule de cuivre, que je trouvai aſſés ronde, dont le ſemi-diamétre avoit 4. 125 lignes & qui peſoit 14 dragmes & demi. Je me ſervis du même fil de pite que j'avois employé à *Quito*. Suivant ces dimenſions le centre d'oſcillation de la boule étoit plus bas que celui de gravité de 0. 015 lignes; mais comme le fil le devoit hauſſer de 0. 035; les obſervations ſuivantes ſont corrigées de ces quantités-là.

TABLE des expériences du Pendule ſimple au *Cap François.*

Expériences.	Tems de leur durée.	Grandeur des oſcillations. au à la com. fin.	Acceleration, & retard. du Pendule en 24. heures de tems moyen.	Longueur du Pendule juſqu'au plus bas de la boule.	Longueur du Pendule qui bat les ſecondes de tems moyen, reſultante.
	h ′	lign. lign.	″	pouces lignes	pouces lignes
1	1 07	12 $\frac{2}{3}$	1231 Accel.	35 11. 236	36 7. $24\frac{1}{2}$
2	1 07	11 $\frac{1}{2}$	1403	9. 548	36 7. $32\frac{1}{3}$
3	1 19	18 $\frac{1}{6}$	$1399\frac{1}{2}$	9. 590	7. 34
4	1 12	16 $\frac{1}{2}$	$137\frac{1}{2}$ Retard.	37 1. 065	7. 52
5	1 02	12 $\frac{1}{2}$	152	1. 115	7. 42
6	0 52	10 $\frac{1}{2}$	$944\frac{1}{3}$	9. 220	7. 31
7	0 48	10 1	1260 Accel.	35 10. 905	7. 30
8	0 49	9 1	$176\frac{1}{2}$	37 1. 275	7. 33

Le milieu entre toutes ces expériences, dont nous exclurons la 4me, comme étant trop exceſſive, donne la longueur du Pendule ſimple, qui bat les ſecondes de tems moyen au *Guarico* de 36 pouces 7. 32. lignes.

Quand je fis ces expériences, je n'avois point de Thermométre, mais pour les réduire au degré du chaud ou du froid obſervé dans d'autres expériences, on peut ſuppoſer, ſans courir risque de ſe tromper, qu'elles furent faites au degré $1022\frac{1}{2}$, ou 1023 du Thermométre de M. *de Reaumur*, vu que dans les Pays voiſins ou regne une égale température, on a remarqué que la liqueur ſe maintient à cette hauteur. Deſorte que la différence de temperature, quand on fit ces expériences à *Quito*, d'avec celle qui regnoit quand on fit celles-ci, eſt de 10 degrés du Thermométre, auxquels correſpondent ſuivant le livre IV. par la demi-toiſe $\frac{1}{100}$ de ligne, lesquelles ajoutées à la détermination d'en-haut, reſte la longueur du Pendule ſimple, qui bat les ſecondes du tems moyen, réduite au degré du Thermométre $1012\frac{1}{2}$, de 36 pouces 7. 45 lignes.

Avant que de partir de *Paris*, M. *Godin* obſerva la longueur du Pendule, ſe ſervant, pour l'examiner, de la même toiſe dont nous nous ſommes

mes ſervis à *Quito*, & il la trouva de 36 pouces $8\frac{5}{10}$ lignes, prenant un milieu entre toutes ſes obſervations, où le Thermométre ſe ſoutenoit à 1008, ce qui fait une différence de 4 & demi degrés à l'égard de la hauteur où il ſe ſoutint dans les expériences de *Quito*, ce qui équivaut, ſelon la Table V. du IV. livre, a $\frac{4\frac{1}{2}}{100}$ de ligne de compreſſion en chaque toiſe: donc $\frac{2\frac{1}{4}}{100}$ correſpondent au Pendule de *Paris*; & ainſi ſa longueur ſera réduite au degré $1012\frac{1}{2}$ du Thermométre de 36 pouces 8. 53 lignes.

M. *de Maupertuis* en ſon voyage de *Laponie* trouva que le Pendule ſimple, qui bat les ſecondes du tems moyen à 66° 48′ 20″ de latitude, étoit plus long qu'à *Paris* de $\frac{6}{10}$ de ligne; pour laquelle raiſon il ſera de 36 pouces 9. 13. lignes, réduit en même tems au degré $1012\frac{1}{2}$ du Thermométre.

Il reſulte de tout cela que les Pendules ſont certainement de différente longueur en différentes latitudes, & à diverſes hauteurs, ſur la ſuperficie de la Terre, comme on l'a vu dans le chapitre précedent. Or cette longueur étant comme la peſanteur des corps ſuivant les régles de la Statique, en ſuppoſant qu'ils font leurs vibrations en tems égaux, il ſuit que la peſanteur des corps eſt différente ſuivant les différentes latitudes & les diverſes hauteurs, ſur la ſuperficie du Globe. C'eſt ce que j'ai démontré dans le chapitre précedent, où j'ai fait voir par l'expérience que les peſanteurs ſont en raiſon inverſe des quarrés des diſtances au centre, ce qui s'accorde exactement avec l'hypothèſe de M. *Newton*; & on ne le trouvera pas moins dans l'augmentation de peſanteur en différentes latitudes, ce que M. *Newton* dit auſſi en ſuppoſant l'homogenéité de la Terre, que la peſanteur ſe faiſoit ſuivant les quarrés des Sinus de latitude, & quoiqu'il n'en diſe rien quand il ſuppoſe l'hétérogenéité, M. *Clairaut* y a ſuppléé dans ſon ouvrage intitulé: *Théor. de la fig. de la Terre tirée des principes de l'Hydroſtatique*, pag. 247. Il ne faut, pour pouvoir s'en aſſurer, que voir ſi le quarré du Sinus de latitude de *Paris* 48° 50′ eſt au quarré du Sinus de la latitude du *Guarico* 19° 45′ 50″ comme l'excès du Pendule à *Paris* ſur celui de l'Equateur 1. 36, eſt à l'excès du Pendule au *Guarico* ſur celui de l'Equateur 0. 28, & l'on trouvera que cette proportion eſt exacte à $\frac{1}{20}$ de ligne près, qui eſt la plus grande exactitude où l'on puiſſe atteindre dans les expériences.

De même ſi nous nous ſervons des Pendules de M. *de Maupertuis*,

obſervés au *Pello* du *Guarico* & ſous l'Equateur, nous trouverons cette proportion confirmée à $\frac{1}{250}$ de ligne près; & en employant celui de M *de Maupertuis*, celui de *Paris* & de l'Equateur, il ne reſulte qu'une différence de $\frac{6}{100}$ de ligne, qui eſt une quantité qui ne mérite aucune attention.

CHAPITRE V.

Concluſion de la figure de la Terre.

Nous avons dit dans le chapitre précedent que les degrés meſurés en différentes latitudes étant inégaux, la Terre ne pouvoit être Sphérique, & de même qu'augmentant à meſure qu'ils ſont plus éloignés de l'Equateur, il faloit néceſſairement qu'elle fût applatie, c'eſt-à-dire que le diamètre de l'Equateur fût plus grand que l'Axe. Cela ſuppoſé, & la Terre étant un Ellipſoïde parfait, on a donné la formule pour déduire la raiſon en laquelle ſe trouvent les dits diamètres. Pluſieurs Auteurs ont tâché de la faire accorder avec celle de la longueur des Pendules en différentes latitudes, ſe fondant les uns ſur un principe, les autres ſur d'autres; mais M. *Clairaut* ayant démontré à la page 141. de ſa *Théorie de la Terre tirée des principes de l'Hydroſtatique*, que la peſanteur ne ſe fait point ſuivant la ligne tirée au centre de la Terre, il faut abandonner toutes les hypothèſes fondées ſur cette ſuppoſition: moyennant quoi il ne nous reſte plus que les attractions de M. *Newton*; car l'hypothèſe, qui ſuppoſe que la gravité ſe fait toujours perpendiculairement à une même Courbe, ne paſſe pas pour fort naturelle.

Le même M. *Clairaut* démontre auſſi pag. 171, & 172. que dans l'hypothèſe des attractions de M. *Newton*, ſi la Terre étoit homogène elle ſeroit un Ellipſoide, & que ſes Axes ſeroient en raiſon de 230 à 231; il démontre encore pag. 209. que, quand la Terre ne ſeroit pas homogène, elle ne laiſſeroit pas d'être un Ellipſoide; mais que ſes Axes ſeroient en une raiſon moindre en ce cas que celle de 230 à 231, la matière étant plus denſe à meſure qu'elle approche du centre; propoſition vraie, bien que contraire à la détermination de M. *Newton* [a]. Ainſi ſuivant les régles de

a Philoſophiæ naturalis Princ. Mathem. pag. 240.

de M. *Clairaut*, les formules données dans le livre précedent, pour trouver la raiſon des diamètres de la Terre par les degrés meſurés, ſont bonnes. Celle qu'il donne pour trouver la même raiſon par la meſure des Pendules eſt $\frac{P-\pi}{\pi} = 2\varepsilon - \delta$ [a]: d'où l'on déduit $\delta = 2\varepsilon - \frac{P-\pi}{\pi}$; dans laquelle P exprime la longueur du Pendule près du Pole; π la longueur du même près de l'Equateur; ε l'élipticité de la Terre en cas qu'elle ſoit homogène, ce qu'il appelle l'excès du diamètre de l'Equateur ſur l'Axe, diviſé par le même Axe $= \frac{1}{230}$; & δ l'élipticité, au cas qu'elle ſoit hétérogène. Si l'on applique à cette formule les Pendules obſervés, on trouvera la raiſon des diamètres de la Terre, & l'on verra après, qu'elle ne s'accorde pas avec celle qu'ont donné les degrés meſurés. Il faut donc que les ſuppoſitions ne ſoient pas exactes, ou qu'il y ait quelque erreur dans les meſures, comme nous l'avons déjà marqué dans le livre précedent. Nous ne pouvons affirmer ni l'un ni l'autre; mais tant que les erreurs ſuppoſées dans les meſures n'outrepaſſent pas les bornes preſcrites, il ſemble qu'on doit prudemment les admettre, particuliérement ſi cela s'accorde avec toutes les opérations.

Suppoſons donc que l'excès de la longueur du Pendule au Pole, ſur celle du même à l'Equateur, ne ſoit que de 2. 16 lignes, ce qui eſt le même que de ſuppoſer

La longueur du Pendule	pouces	lignes.	lignes.
A l'Equateur de	36	7.250 plus grande que l'Obſervée	0.077
Au *Guarico*		7.497	0.047
A *Paris*		8.475 moindre que l'Obſervée	0.045
Au *Pello*		9.075	0.000

Ce que je crois qu'on peut admettre prudemment dans les obſervations; en employant ces valeurs & les introduiſant dans la formule donnée, nous aurons $\delta = \frac{2}{230} - \frac{2.16}{439.25} = \frac{1}{265}$ ou à-peu-près; moyennant quoi & ce qui a été dit au Corollaire 9. du livre précedent, nous aurons, 265 eſt à $\frac{3}{2}$, comme le degré du Méridien près de l'Equateur à la quantité dont le 45° degré de latitude excède celui-ci, ou comme 530 à 3: de même (Corol. 12.) le degré du Méridien près de l'Equateur eſt à la quantité, dont il excède le 45e de latitude, comme 265 à 2. Cela poſé,

a Théorie de la figure de la Terre, &c. pag. 250.

ſé, en prenant le degré du Méridien près de l'Equateur de 56800 toiſes, on trouvera les autres des valeurs ſuivantes.

		Degrés du Méridien		
Le deg. près de l'Equat. de 56800 toiſes plus grand que le meſuré				32 t.
De Lat.	45°	57121½		71½
De Lat.	66° 29′	57343½	moindre que le meſuré	94½
Degré près du Pole		57443		

		Degrés des Parallèles	
De l'Equateur		57228½	
Du Paral.	43° 32′	41489½	128½

Cette Parallèle a été meſuré en dernier lieu par M. M. *Caſſini de Thury* & l'Abbé *de la Caille* dont on peut voir les opérations dans l'ouvrage du premier, intitulé *La Méridienne de Paris verifiée*, pag. 106.

De toutes les différences entre les degrés meſurés & ceux que donne la théorie, & la réſolution que nous donnons de l'Ellipſe; ou pour mieux dire, de toutes les erreurs remarquées, celle qui me paroit la plus conſidérable eſt celle de 94½ toiſes au degré 66° 29″. Cela peut proceder de ce qu'on a déterminé l'amplitude de l'Arc moindre de 6 ſecondes que ſa juſte valeur; ou parce qu'il y a eu 3 ſecondes d'erreur dans la vérification du Secteur dont on s'eſt ſervi dans les obſervations Aſtronomiques. Mais ces 3 ſecondes d'erreur ſont ſi peu de choſes qu'elles n'empêchent pas qu'on ne doive admirer la juſteſſe de l'inſtrument.

A l'égard des 128½ toiſes d'erreur dans le Parallèle, elles doivent reſulter de 44 tierces de différence de tems, qui n'ont produit qu'une erreur de 1″ 23‴ dans les obſervations, qui ont déterminé le degré, vu qu'on a meſuré 1° 53′ 19″; ou ſeulement de 41½‴ d'erreur pour chacun des deux Obſervateurs. Que l'on conſidère donc encore une fois que ce ſont 41½‴ d'erreur diſtribuées non ſeulement dans l'obſervation, mais auſſi dans l'examen du Pendule, & l'on conclura comme auparavant.

Suivant cela, toutes les obſervations s'accordent en ce que la Terre eſt un Ellipſoïde applati, & la raiſon de ſes diamètres celle de 265 à 266; quoiqu'à ce dernier égard on puiſſe admettre quelques petites

tites altérations, ſelon les erreurs qu'on voudra ſuppoſer dans les obſervations.

Cela poſé, & le degré de l'Equateur étant, comme nous avons dit, de 57228½ toiſes, la circonférence de ce cercle aura 20602260 toiſes, ou 53079433⅔ vares de *Caſtille*, & ſon diamètre 6557903 toiſes, ou 16895708½ vares, & pour cela l'Axe, ſelon la raiſon donnée de 266 à 265, aura 6533249 toiſes, ou 16832190 vares. Par conſéquent l'Equateur ſera plus éloigné du centre de la Terre que le Pole, de 12327 toiſes, ou 31759½ vares.

Pour trouver la Periphérie des Méridiens, il eſt néceſſaire d'employer la rectification de l'Ellipſe. On la peut voir dans pluſieurs Auteurs qui traitent de la Géométrie ſublime & des calculs différentiel & intégral; mais les formules qu'ils donnent à ce ſujet ne peuvent ſervir que quand on cherche des petits Arcs de la Courbe: car ſi on vouloit les employer pour trouver tout le Cadran de l'Ellipſe, les termes de la Série où ils réduiſent cette rectification, diminuent ſi inſenſiblement, que l'opération eſt presqu'impraticable. C'eſt pourquoi, je propoſe aux Géomètres la méthode dont je me ſuis ſervi pour trouver la Periphérie de l'Ellipſe de la Terre; elle n'eſt point ſujette aux mêmes inconvéniens que les autres. La voici telle qu'elle eſt.

Problème.

Rectifier l'Ellipſe des Méridiens de la Terre, ou en trouver la Periphérie.

Soit $BECQ$ [a] l'Ellipſe ou Méridien de la Terre qu'on veut rectifier; EQ, le diamètre de l'Equateur, & BC l'Axe. Qu'on tire la ligne GI Parallèle à l'Axe & infiniment proche, & de même la ligne ON auſſi Parallèle à l'Axe. Soit au-deſſous la perpendiculaire NP, & ſoit enfin

[a] Fig. 14. Plan. XLIV.

$$DE = 1$$
$$DB = a$$
$$DG = x$$
$$GI = y$$
$$NP = dx$$
$$PI = dy$$

L'équation à l'Ellipſe ſera moyennant cela $\frac{1}{a^2} y^2 = 1 - x^2$,

& ſa différence $y dy = - a^2 x dx$.

par conſéquent $dy = \frac{- a^2 x dx}{y}$.

La première équation nous donne $y = a. (1 - x^2)^{\frac{1}{2}}$;

donc $dy = \frac{- a x dx}{(1-x^2)^{\frac{1}{2}}}$;

& de même il nous revient le petit Arc $IN = (NP^2 + PI^2)^{\frac{1}{2}} = (dx^2 + dy^2)^{\frac{1}{2}}$

$= \left(dx^2 + \frac{a^2 x^2 dx^2}{1-x^2} \right)^{\frac{1}{2}} = dx. \frac{(1 - x^2 + a^2 x^2)^{\frac{1}{2}}}{(1-x^2)^{\frac{1}{2}}} =$ (en ſuppoſant $1 - a^2 = n^2$) $dx. \frac{(1 - n^2 x^2)^{\frac{1}{2}}}{1-x^2)^{\frac{1}{2}}}$.

Qu'on réduiſe maintenant la quantité $(1 - n^2 x^2)^{\frac{1}{2}}$ à une Série infinie; & nous aurons $(1 - n^2 x)^{\frac{1}{2}} = 1 \frac{n^2 x^2}{2} - \frac{n^4 x^4}{8} - \frac{n^6 x^6}{16} - \frac{5 n^8 x^8}{128}$ &c.

partant $IN = dx. \frac{1 \frac{n^2 x^2}{2} \frac{n^4 x^4}{8} \frac{n^6 x^6}{16} \frac{5 n^8 x^8}{128} \text{ \&c.}}{(1 - x^2)^{\frac{1}{2}}}$

Le premier terme eſt $\frac{dx}{(1-x^2)^{\frac{1}{2}}}$; qui eſt la différence de l'Arc de cercle dont le Rayon eſt 1; deſorte qu'en nommant cette différence dA, il reſtera $IN = dA - dx \frac{\frac{n^2 x^2}{2} + \frac{n^4 x^4}{8} + \frac{n^6 x^6}{16} + \frac{5 n^8 x^8}{128} + \text{ \&c.}}{(1 - x^2)}$

Outre cela, ſi nous réduiſons $(1 - x^2)^{\frac{1}{2}}$ à une Série infinie nous avons $(1 - x^2)^{\frac{1}{2}} = 1 - \frac{x^2}{2} - \frac{x^4}{8} - \frac{x^6}{16} - \frac{5 x^8}{128}$ &c.

moyennant quoi $IN = dA - dx. \frac{\frac{n^2 x^2}{2} + \frac{n^4 x^4}{8} + \frac{n^6 x^6}{16} + \frac{5 n^8 x^8}{128} + \text{ \&c.}}{1 \frac{x^2}{2} \frac{x^4}{8} \frac{x^6}{16} \frac{5 x^8}{128} \text{ \&c.}}$

& diviſant une Série par l'autre, il reſulte

$$IN = dA - dx. \left(\frac{n^2 x^2}{2} + \frac{n^2 + n^4}{8} x^4 + \frac{3 n^2 + n^4 + n^6}{16} x^6 + \frac{20 n^2 + 6 n^4 + 4 n^6 + 5 n^8}{128} x^8 + \right.$$

dont l'integral ſera la valeur de l'Arc BI: c'eſt-à-dire,

$$BI = A - \frac{n^2 x^3}{6} - \frac{n^2+n^4}{40} x^5 - \frac{3n^2+n^4+n^6}{112} x^7 - \frac{20n^2+6n^4+4n^6+5n^8}{1152} x^9 - \text{\&c.}$$

Cette formule suffit pour trouver la valeur de tout le Cadran de l'Ellipse BE, en supposant seulement $x = 1$; mais si l'on prend ce parti, les termes diminuent tant, peu-à-peu, que l'opération est presqu'impraticable, c'est pourquoi, je m'avisai de chercher l'Arc EI, en supposant $EG = x$ & les autres valeurs comme auparavant; auquel cas l'équation à l'Ellipse est $\frac{1}{a^2} y^2 = 2x - x^2$, & sa différence $y\,dy = a^2.(dx - x\,dx)$;

moyennant quoi $$dy = \frac{a^2\,dx}{y}.\ (1-x).$$

De l'équation à l'Ellipse nous avons $y = a.\ (2x - x^2)^{\frac{1}{2}}$;

donc $$dy = \frac{a\,dx.\ (1-x)}{(2x-x^2)^{\frac{1}{2}}};$$

& ainsi le petit Arc sera $IN = (NP^2+PI^2)^{\frac{1}{2}} = (dx^2+dy^2)^{\frac{1}{2}} = \left(dx^2 + \frac{a^2\,dx^2.\ (1-x)^2}{(2x-x^2)}\right)^{\frac{1}{2}} = dx.\ \frac{(a^2+(1-a^2).\ (2x-x^2))^{\frac{1}{2}}}{(2x-x^2)} =$ (en supposant $1-a^2 = n^2$) $dx.\frac{(a^2+n^2.\ (2x-x^2))^{\frac{1}{2}}}{(2x-x^2)^{\frac{1}{2}}}$.

Qu'on réduise maintenant la quantité $(a^2+n^2.\ (2x-x^2))^{\frac{1}{2}}$ à une Série infinie, & nous aurons

$$(a^2+n^2.\ (2x-x^2))^{\frac{1}{2}} = a + \frac{n^2 x}{a} - \frac{n^4 x^2}{4a^3} + \frac{n^6 x^3}{2a^5} - \frac{5n^8 x^4}{8a^7} + \text{\&c.}$$
$$\frac{n^2 x^2}{2a} + \frac{n^4 x^3}{4a^3} - \frac{n^6 x^4}{4a^5} + \text{\&c.}$$
$$\frac{n^4 x^4}{8a^3} + \text{\&c.}$$

Moyennant quoi

$$IN = \frac{dx}{(2x-x^2)^{\frac{1}{2}}}\ a + \frac{n^2 x}{a} - \frac{n^6 x^3}{4a^3} + \frac{n^6 x^3}{2a^5} - \frac{5n^8 x^4}{8a^7} + \text{\&c.}$$
$$\frac{n^2 x^2}{2a} + \frac{n x^3}{4a^3} - \frac{n^6 x^4}{4a^5} + \text{\&c.}$$
$$- \frac{n^4 x^4}{8a^3} + \text{\&c.}$$

Le premier terme est $\frac{a\,dx}{(2x-x^2)^{\frac{1}{2}}}$; qui est la différence de l'Arc du cercle, dont le Rayon est 1, multiplié par a; desorte qu'en nommant cette différence dB, il restera

$$IN = dB + \frac{dx}{(2x - x^2)^{\frac{1}{2}}} \cdot + \frac{n^2 x}{a} - \frac{n^4 x^2}{4a^3} + \frac{n^6 x^3}{2a^5} - \frac{5n^8 x^4}{8a^7} + \&c.$$
$$\frac{n^2 x^2}{2a} + \frac{n^4 x^3}{4a^3} - \frac{n^6 x^4}{4a^5} + \&c.$$
$$- \frac{n^4 x^4}{8a^3} + \&c.$$

De plus, ſi nous réduiſons $(2x - x^2)^{\frac{1}{2}}$ à une Série infinie, nous avons

$$(2x - x^2)^{\frac{1}{2}} = 2^{\frac{1}{2}} x^{\frac{1}{2}} - \frac{x^{\frac{3}{2}}}{2.2^{\frac{1}{2}}} - \frac{x^{\frac{5}{2}}}{16.2^{\frac{1}{2}}} - \frac{x^{\frac{7}{2}}}{64.2^{\frac{1}{2}}} - \frac{x^{\frac{9}{2}}}{1024.2^{\frac{1}{2}}} - \&c;$$

Moyennant quoi

$$\frac{n^2 x}{a} - \frac{n^4 x^2}{4a^3} + \frac{n^6 x^3}{2a^5} - \frac{5n^8 x^4}{8a^7} + \&c.$$
$$- \frac{n^2 x^2}{2a} + \frac{n^4 x^3}{4a^3} - \frac{n^6 x^4}{4a^5} + \&c.$$
$$- \frac{n^4 x^4}{8a^3} + \&c.$$

$$IN = dB + dx. \frac{\qquad\qquad\qquad\qquad\qquad\qquad\qquad\qquad}{2^{\frac{1}{2}} x^{\frac{1}{2}} - \frac{x^{\frac{3}{2}}}{2.2^{\frac{1}{2}}} - \frac{x^{\frac{5}{2}}}{16.2^{\frac{1}{2}}} - \frac{x^{\frac{7}{2}}}{64.2^{\frac{1}{2}}} - \frac{x^{\frac{9}{2}}}{1024.2^{\frac{1}{2}}} - \&c};$$

Et diviſant une Série par l'autre, il reſulte

$$IN = dB + dx. \frac{n^2 x^{\frac{1}{2}}}{a.2^{\frac{1}{2}}} - \frac{a^2 + n^2}{4a^3.2^{\frac{1}{2}}} n^2 x^{\frac{3}{2}} - \frac{a^4 - 24a^4 n^2 - 16n^4}{32a^5.2^{\frac{1}{2}}} n^2 x^{\frac{5}{2}} -$$
$$\frac{a^6 - 7a^4 n^2 + 16a^2 n^4 + 80n^6}{128a^7.2^{\frac{1}{2}}} n^2 x^{\frac{7}{2}} \&c.$$

dont l'intégral ſera la valeur de l'Arc EI: c'eſt-à-dire

$$EI = B + \frac{2n^2 x^{\frac{3}{2}}}{3a.2^{\frac{1}{2}}} - \frac{a^2 + n^2}{10a.^3 2^{\frac{1}{2}}} n^2 x^{\frac{5}{2}} - \frac{a^4 - 24a^2 n^2 - 16a^2 n^4}{112a^5.2^{\frac{1}{2}}} n^2 x^{\frac{7}{2}} -$$
$$\frac{a^6 - 7a^4 n^2 + 16a^2 n^4 + 80n^6}{576a^7.2^{\frac{1}{2}}} n^2 x^{\frac{9}{2}} - \&c.$$

Les valeurs des deux Arcs BI, EI étant trouvées, on ſuppoſe la ligne DE ſéparée en deux parties égales à G; & on a pour les deux valeurs des Arcs, $x = \frac{1}{2}$ & on les réduira à

$$BI = A - \frac{n^2}{48} - \frac{2 + n^2}{1280} - \frac{3 + n^2 + n^4}{143360} n^2 - \frac{20 + 6n^2 + n^4 + 5n^6}{589884} n^2 - \&c.$$

$$EI = B + \frac{n^2}{6a} - \frac{a^2 + n^2}{80a^3} n^2 - \frac{a^4 - 24a^2 n^2 - 16n^4}{1792a^5} n^2 -$$
$$\frac{a^6 - 7a^4 n^2 + 16a^2 n^4 + 80n^6}{18432a^7} n^2 - \&c.$$

Si

Si l'on ne veut pas pouſſer le calcul de l'Arc BE au de-là de ſept endroits de *decimales*, qui eſt plus qu'il ne faut pour une fort grande exactitude; alors la plus grande partie des quantités de ces Séries peuvent être négligées comme infiniment petites, & il n'y en a d'utiles que celles-ci

$$BI = A - \frac{n^2}{48} - \frac{n^2}{640} - \frac{3n^2}{14336} - \&c.$$

$$EI = B + \frac{n^2}{6a} - \frac{n^2}{80a} - \frac{n^2}{1722a} - \frac{n^2}{18432a} - \&c.$$

Entrons maintenant dans le calcul numérique. La raiſon des diamétres ayant été ſuppoſée de 266 à 265, nous aurons

$$a = \frac{265}{266}; \& \; 1 - a^2 = n^2 = 1 - \left|\frac{265}{266}\right|^2 = \frac{535}{70756} = 0.\ 0075046 \ \&c$$

moyennant quoi

$$\frac{1}{48} n^2 = 0.\ 0001564$$

$$\frac{1}{640} n^2 = 0.\ 0000117$$

$$\frac{3}{14336} n^2 = 0.\ 0000015$$

$$\frac{n^2}{48} + \frac{n^2}{640} + \frac{3n^2}{14336} = 0.\ 0001696$$

De plus

$$\frac{1}{80} n^2 = 0.\ 0000938$$

$$\frac{1}{1792} n^2 = 0.\ 0000042$$

$$\frac{1}{18432} n^2 = 0.\ 0000004$$

donc $\frac{1}{80} n^2 + \frac{1}{1792} n^2 + \frac{1}{18432} n^2 = 0.\ 0000984$

$$\frac{1}{6} n^2 = 0.\ 0012507$$

donc $\frac{1}{6} n^2 - \frac{1}{80} n^2 - \frac{1}{1792} n^2 - \frac{1}{18432} n^2 = 0.\ 0011523$

Cette quantité diviſée par $a = \frac{265}{266}$ donnera

$$\frac{n^2}{6a} - \frac{n^2}{80a} - \frac{n^2}{1792a} - \frac{n^2}{18432a} = 0.\ 0011566$$

B eſt égal à l'Arc de cercle de 60 degrés multiplié par a

Le Rayon étant 1, l'Arc de 60 degrés eſt $\quad$ 1. 0471975

Or en le multipliant par $a = \frac{265}{266}$; nous aurons $\quad B =$ 1. 0432607

A eſt égal à l'Arc de cercle de 30 degrés $\quad =$ 0. 5235987

Si l'on en ſouſtrait $\quad \frac{n^2}{48} + \frac{n^2}{640} + \frac{3n^2}{14336} =$ 0. 0001696

reſtera $\quad A - \frac{n^2}{48} - \frac{n^2}{640} - \frac{3n^2}{14336} =$ 0. 5234291

en y ajoutant B $\quad =$ 1. 0432607

& auſſi $\quad \frac{n^2}{6a} - \frac{n^2}{80a} - \frac{n^2}{1792a} - \frac{n^2}{18432a} =$ 0. 0011566

& la Somme $\quad$ 1. 5678464

Sera la valeur du Cadran BE de l'Ellipſe, en ſuppoſant le ſemi-diametre DE de l'Equateur égal à 1, ou le Cadran de ce cercle égal à 1. 5707963; & ainſi la circonférence de l'Equateur ſera à la Periphérie des Méridiens de la Terre comme 15707963 à 15678464; & ayant auparavant établi la circonférence de l'Equateur de 20602260 toiſes, la Periphérie du Méridien aura 20563570 des mêmes toiſes. La Terre donc priſe du Nord au Sud, aura 38690 toiſes, ou 90103 vares de *Caſtille* moins que priſe autour de l'Equateur.

Pour peu qu'on faſſe attention aux formules précedentes, on trouvera la valeur d'une portion quelconque du Méridien compris entre deux Latitudes données quelles qu'elles ſoient.

a Fig. 14. Plan. XLIV. Si l'on prend IN [a] pour le Rayon d'un cercle, NP ſera le Sinus droit, & IP le 2 Sinus de la Latitude du lieu I; moyennant quoi, en nommant ces Sinus, le premier S, & le ſecond C, nous aurons $\frac{S}{C} = \frac{dx}{dy}$; pourtant l'équation à l'Ellipſe $\frac{1}{a^2}y^2 = 1 - x^2$ nous donnoit auparavant $dy = \frac{-axdx}{(1-x^2)^{\frac{1}{2}}}$; donc $\frac{S}{C} = \frac{(1-x^2)^{\frac{1}{2}}}{-ax}$; d'où l'on déduit $x = \left(\frac{C^2}{C^2 + a^2S^2}\right)^{\frac{1}{2}}$.

Qu'on mette cette valeur de x dans la formule

$$BI = A - \frac{n^2x^3}{6} - \frac{n^2+n^4}{40}x^5 - \frac{3n^2+n^4+n^6}{112}x^7 - \frac{20n^2+6n^4+4n^6+5n^8}{1152}x \text{ \&c.}$$

Et l'on trouvera quelque portion que ce ſoit de l'Arc du Méridien comme

me BI, compris entre le Pole B, & la Latitude du lieu I, dont le Sinus droit eſt S, & le ſecond C.

Ou bien qu'on mette dans l'autre

$$EI = B + \frac{2n^2x^{\frac{3}{2}}}{3a.2\frac{1}{2}} - \frac{a^2+n^2}{10a.^3 2\frac{1}{2}}n^2x^{\frac{5}{2}} - \frac{a^4-24a^2n^2-16n^4}{112a^5.2\frac{1}{2}}n^2x^{\frac{7}{2}} - \frac{a^6-7a^4n^2+16a^2n^4+80n^6}{576a^7.2\frac{1}{2}}n^2x^{\frac{9}{2}} \text{ \&c}$$

Au-lieu de x ſa quantité correſpondante $1 - \left(\frac{C^2}{C^2+a^2-S^2}\right)$ & l'on trouvera quelque portion que ce ſoit de l'Arc du Méridien, comme EI, compris entre l'Equateur & la Latitude du lieu I.

Le calcul numérique eſt ſans doute un peu long par cette voie, ſurtout ſi l'on y veut apporter une certaine exactitude; c'eſt pourquoi il vaut mieux ſe ſervir du Corollaire 7. du livre précedent, au moyen duquel on calcule aiſément la valeur de chaque degré du Méridien; & en formant une Table comme celle qu'on va voir, on a, par le moyen de l'addition ou ſouſtraction, la valeur de quelque Arc que ce ſoit.

Ceux qui s'appliquent aux expériences pourront voir ſi les leurs s'accordent avec celles qui ſont contenues dans cette Table, laquelle eſt immédiatement ſuivie d'une autre avec laquelle elle a un rapport ſenſible, & qui montre la longueur du Pendule ſimple qui bat les ſecondes du tems moyen, en toutes les différentes Latitudes.

La 1re, 4me & 7me Colonnes de la premiére Table montrent la Latitude des lieux depuis l'Equateur, ou Zéro degrés juſqu'au Pole; la 2me, 5me, & 8me la valeur de chaque degré du Méridien en toiſes du pied de Roi de *Paris*, ou autrement le nombre de toiſes contenu entre degré & degré des Latitudes indiquées par les Colonnes précedentes; & la 3me, 6me, & 9me contiennent la valeur des Arcs du Méridien, à commencer dés l'Equateur, c'eſt-à-dire, les toiſes, contenues depuis l'Equateur juſqu'à la Latitude indiquée par les Colonnes 1re, 4me, & 7me.

Dans la ſeconde Table les Colonnes 1re, 3me, & 5me montrent la Latitude des lieux depuis l'Equateur juſqu'au Pole; & les 2me, 4me, & 6me la longueur que doit avoir le Pendule ſimple en pouces, lignes, & millièmes de ligne du même pied de Roi dans lesdits lieux, pour qu'il batte les ſecondes du tems moyen.

Table de la Valeur des degrés, & Arcs du Méridien terrestre en Toises du *pied de Roi de Paris*.

Latitud	Valeur des degrés du Méridien.	Valeur des Arcs du Méridien.	Latitud	Valeur des degrés du Méridien.	Valeur des Arcs du Méridien.	Latitud	Valeur des degrés du Méridien.	Valeur des Arcs du Méridien.
	Toises	Toises		Toises	Toises		Toises	Toises
0°		00000	30		1705655½	60		3419285½
1	56800	56800	31	56965	1762620½	61	57287	3476572½
2	56800½	113600½	32	56975	1819595½	62	57296	3533868½
3	56801	170401½	33	56985	1876580½	63	57305	3591173½
4	56802	227203½	34	56995	1933575½	64	57314	3648487½
5	56803	284006	35	57006	1990581½	65	57323	3705810½
6	56805	340811½	36	57016	2047597½	66	57332	3763142½
7	56808	397619½	37	57027	2104624½	67	57340	3820482½
8	56810	454429½	38	57038	2161662½	68	57348	3877830½
9	56813	511242½	39	57049	2218711½	69	57356	3935186½
10	56817	568059½	40	57060	2275771½	70	57364	3992550½
11	56821	624880½	41	57071	2332842½	71	57371	4049921½
12	56825	681705½	42	57082	2389924½	72	57378	4107299½
13	56830	738535½	43	57093	2447017½	73	57384	4164683½
14	56835	795370½	44	57104	2504121½	74	57391	4222074½
15	56840	852210½	45	57115	2561236½	75	57397	4279471½
16	56846	909056½	46	57127	2618363½	76	57402	4336873½
17	56851	965907½	47	57138	2675501½	77	57407½	4394281
18	56858	1022765½	48	57149	2732650½	78	57412	4451693
19	56864	1079629½	49	57160	2789810½	79	57417½	4509110½
20	56871	1136500½	50	57171	2846981½	80	57421	4566531½
21	56878	1193378½	51	57182	2904163½	81	57425	4623956½
22	56886	1250264½	52	57193	2961356½	82	57428½	4681385
23	56894	1307158½	53	57204	3018560½	83	57432	4738817
24	56902	1364060½	54	57215	3075775½	84	57434	4796251
25	56910	1420970½	55	57226	3133001½	85	57437	4853688
26	56919	1477889½	56	57236	3190237½	86	57438½	4911126½
27	56928	1534817½	57	57247	3247484½	87	57440	4968566½
28	56937	1591754½	58	57257	3304741½	88	57441	5026007½
29	56946	1648700½	59	57276	3362008½	89	57442	5083449½
30	56957	1705655½	60	57277	3419285½	90	57443	5140892½

Ta-

Table contenant la longueur du Pendule simple qui bat les secondes du tems moyen en tous les degrés de Latitude de la superficie de la Terre, en pouces, lignes & millièmes de ligne du *pied de Roi de Paris*.

Latit	Longueur du Pendule.		Latit	Longueur du Pendule.		Latit	Longueur du Pendule.	
	pou.	lign.		pou.	lign.		pou.	lign.
0°	36.	7.250	30	36.	7.790	60	36.	8.870
1		250	31		823	61		902
2		253	32		856	62		934
3		256	33		890	63		965
4		261	34		925	64		995
5		266	35		960	65		9.025
6		274	36		996	66		053
7		282	37		8.032	67		080
8		292	38		069	68		106
9		303	39		105	69		132
10		215	40		142	70		157
11		328	41		180	71		181
12		343	42		217	72		203
13		359	43		254	73		225
14		376	44		292	74		246
15		395	45		330	75		265
16		414	46		367	76		283
17		435	47		405	77		300
18		456	48		443	78		316
19		479	49		480	79		331
20		503	50		517	80		345
21		527	51		554	81		357
22		553	52		591	82		368
23		580	53		627	83		378
24		607	54		663	84		386
25		636	55		699	85		393
26		665	56		734	86		399
27		695	57		769	87		404
28		726	58		803	88		407
29		758	59		837	89		409
30		790	60		870	90		410

LIVRE IX.

De la Navigation sur l'Ellipsoïde.

CHAPITRE I.

Correction qu'on doit faire à la Navigation & à la Table des Parties Méridionales.

Nous avons vu dans le livre précedent que la Terre est un Ellipsoïde applati, dont les diamètres sont en raison de 266 à 265. Maintenant il est nécessaire de faire voir aux Mariniers qu'on ne doit pas y naviguer comme sur une Sphère parfaite, qui est la figure attribuée à la Terre jusqu'à nos jours. Il faut en même tems leur enseigner les régles qu'ils doivent suivre pour bien naviguer sur la figure que nous venons de déterminer. Pour mieux remplir les vues que nous nous proposons, nous éviterons, autant qu'il sera possible, les termes de Géométrie, qui embrasseroient trop les Mariniers purement pratiques.

Nous avons démontré dans le livre VII. que la Terre est applatie, & semblable à la figure 14 [a], fondés sur ce principe, que les degrés sont plus grands à mesure qu'on s'éloigne de l'Equateur, principe démontré par toutes les mesures faites dans ces derniers tems avec tout le soin, l'application & le travail dont nous avons fait mention. C'est de cette même figure que l'on conclut que les degrés de l'Equateur sont plus grands que ceux du Méridien qui leur sont contigus. Donc le Pilote qui navigue dans cette idée que tous les degrés sont égaux ne peut manquer de tomber dans des erreurs considérables. S'il donne à la ligne de lok la distance d'un nœud à l'autre correspondante au plus grand degré de la Terre 57443 toises, qui est le degré du Pole, & s'il navigue du Nord au Sud, il trouvera en approchant de l'Equateur les distances moin-

2 Pl. XLIV.

moindres que dans son calcul. Le contraire arrivera s'il donne à la ligne de lok la distance entre nœud & nœud correspondante au moindre degré 56800 toises, qui est le degré près de l'Equateur.

L'altération, que nous donne cette nouvelle détermination, ne procède que de l'inégalité des degrés, desorte que la plus grande différence dans la Navigation consistera, comme nous avons dit, en 643 toises que le degré du Méridien a de plus près du Pole, que le degré près de l'Equateur; différence que la plupart des Pilotes mépriseront à coup sur, vu qu'ils sont généralement accoutumés dans leur pratique à faire peu de cas de quantités encore plus considérables: mais c'est précisément ce qui ne fait pas leur éloge, & qui les rend au contraire très-dignes de reprehension, si l'on considère combien il est dangereux en Mer de négliger les moindres choses.

Ce n'est pas que je prétende pour de petites corrections les détourner de leur attention principale qui est celle du Gouvernail; mais dés qu'ils peuvent, sans se déranger à cet égard, calculer leur route en aussi peu de tems qu'ils ont coûtume d'y en employer, je ne vois pas qu'ils doivent rejetter des démonstrations pour suivre une vieille routine sujette à mille erreurs.

La correction que nous prétendons faire ne regardant, comme nous avons dit, que la mesure des degrés, il ne s'agit pas de changer les fondemens de la Navigation, mais seulement de faire attention à l'inégalité des degrés, & d'en changer la grandeur sur la Carte sphérique, & la Table des parties Méridionales, qui sont les seuls guides qu'on ait pour faire un journal exact dans la Navigation; moyennant quoi le Pilote peut faire ses opérations comme ci-devant. Nous devons l'invention de cette Carte sphérique à M. *Edouard Wright*: il y représente exactement la Sphère en plan: il y établit les Méridiens parallèles les uns aux autres, & par conséquent tous les degrés de Longitude égaux; & comme les lignes des Rumbs ont cela de particulier qu'elles forment des angles égaux avec tous les Méridiens, ces lignes, qui dans la Sphère sont spirales, deviennent droites dans la projection; ce qui facilite aux Pilotes la manière de trouver à quel Rumb les lieux restent les uns des autres. Pour conserver la raison en laquelle les degrés de Longitude & de Latitude sont entre eux, M. *Edouard Wright* a augmenté ceux-ci en la même raison qu'il avoit augmenté ceux des parallèles: c'est-à-dire, comme les Sinus des complemens de Latitude sont au Rayon, ou comme le Rayon est aux Secantes des Latitudes.

Les degrés des Méridiens dans cette projection sur la Sphère étant plus grands que ceux de l'Equateur, ils contiennent un plus grand nombre de parties égales, en quoi ceux-ci sont divisés, & ces parties sont appellées Méridionales. La quantité de ceux qu'un Arc du Méridien renferme, est déduite par le même Auteur en additionnant toutes les Secantes contenues dans le même Arc: & comme il prend chaque partie pour une minute de l'Equateur, il additionne toutes les Secantes de 1', 2', 3'. &c. minutes que comprend l'Arc, moyennant quoi il forme la Table appellée jusqu'aujourd'hui *Table des Parties Méridionales*, qui est celle dont se servent avec avantage tous les bons Pilotes dans la pratique de la Navigation. La manière de former cette Table est devenue extrêmement facile & exacte, depuis l'invention des infinis, au moyen desquels on évite les peines que doit avoir eu le premier Auteur à la construire. Sur-quoi nous ne nous arrêterons pas davantage, tout cela ayant été expliqué par divers savans Etrangers, & n'étant pas de notre sujet.

Nous pouvons donner à l'Ellipsoïde la même projection que M. *Wright* à donnée à la Sphère; car quoique dans l'Ellipsoïde les degrés ne soient pas égaux, cela n'empêche pas que nous ne puissions les augmenter en la même raison que le Rayon avec les Secantes des Latitudes, laissant également les Méridiens parallèles, & les degrés de Longitude tous égaux à celui de l'Equateur, que nous avons déterminé de 57228½ toises.

La même opération a déjà été pratiquée par M. *Murdoch* dans un ouvrage qu'il a publié sous le titre de *Nouvelles Tables Loxodromiques* dans lequel non seulement il donne la méthode de construire la Table des parties Méridionales de l'Ellipsoïde par le moyen des Series infinies, mais même une Table déjà construite des mêmes parties pour chaque degré: mais quelque estime que l'ouvrage mérite, il est certain que cette Table n'a pas l'étendue nécessaire pour la Navigation, sans compter que l'ellipticité qu'il suppose à l'Ellipsoïde est plus grande que celle que la Terre a véritablement. La méthode, que donne le même Auteur pour la construction des Tables, est assurément fort géométrique; mais il avoue à la page 104 de la Traduction Françoise, que la solution du Problême, donnée par M. *Mac-Laurin*, est beaucoup plus belle & plus aisée. Ce Géomètre la donne dans son Traité des *Fluxions* depuis le paragraphe 895, jusqu'au 899, comme on peut le voir si on le juge à propos. Il suffira de dire ici, qu'il suppose

V =

V = au Sinus de l'Arc dont on cherche les parties Méridionales dans l'Ellipsoïde,

T = à la Tangente de la moitié du complement du même Arc

b = au Rayon de l'Equateur

a = au Semi-axe

$c = (b^2 - a^2)^{\frac{1}{2}}$

$u = \frac{c}{b} V$ = au Sinus d'un autre Arc

t = à la Tangente de la moitié du complement de l'Arc précedent, les parties Méridionales de l'Arc, dont le Sinus eſt V dans la Sphère ſeront le Logarithme Hyperbolique de $\frac{b}{T}$; & les parties Méridionales de l'Arc dont le Sinus eſt V dans l'Ellipſoïde, ſeront le Logarithme Hyperbolique de $\frac{b}{T}$, moins le Logarithme Hyperbolique $\frac{b}{t}$, multiplié par $\frac{c}{b}$; d'où il conclut une méthode facile de déduire les parties Méridionales de l'Ellipſoïde, par celles qu'on a déjà de la Sphère: car les parties Méridionales dans la Sphère de l'Arc, dont le Sinus eſt u, ſont le Logarithme Hyperbolique de $\frac{b}{t}$, or en multiplant ces parties par $\frac{c}{b}$, & en ſouſtrayant le produit des parties Méridionales dans la Sphère dont le Sinus eſt V, les parties dans l'Ellipſoïde, dont le Sinus eſt auſſi V, ſeront le reſtant.

Sur ce pié-là nous pouvons calculer une nouvelle Table des parties Méridionales, qui ſervira pour trouver la Longitude ſur l'Ellipſoïde, & dont les Pilotes pourront ſe ſervir comme à l'ordinaire, ſans que cela les oblige à plus de ſoins & de travail, en leur procurant plus d'exactitude. Nous n'avons pour cet effet qu'à déduire du livre précedent les valeurs, qui correſpondent aux lettres b & c de M. *Mac-Laurin:* & même ſi l'on y prend bien garde on verra qu'il ne faut que trouver en quelle raiſon ſont ces lettres, pour conclure la valeur de u, qui eſt le plus néceſſaire.

Poſons $a = 265$

$b = 266$

donc $c = (b^2 - a^2)^{\frac{1}{2}} = 23.04+$. b eſt à c, comme 266 à 23. 04+; ou comme 11. 54+ à 1. Cela poſé nous calculerons les parties Méridionales des Arcs 60° & 70°, ce qui ſervira à faire mieux concevoir la méthode de conſtruire toute la Table.

Du Logarithme de 60°	9.93753,06317
on ſouſtrait le Logarithme de 11. 54. +	1.06233,43761
& il reſtera le Logarithme du Sinus de *u*	8.87519,62576
Les parties Méridionales de l'Arc dont le Sinus eſt *u*, ſont 258. 4095. & leur Logarithme.	2.41230,84738
duquel on ſouſtrait le Logarithme de 11. 54	1.09233,43761
& reſte le Logarithme de 22. 3858	1.34997,40977
Des parties Méridionales dans la Sphère de l'Arc 60°	4527.3677
ſouſtrayons	22.3858
& les parties Méridionales de l'Arc 60° reſteront dans l'Ellipſoïde.	4504 9819
Du Logarithme de 70°	9.97298,58164
ſouſtrayez le Logarithme de 11. 54	1.06233,43761
& reſtera le Logarithme du Sinus de *u*	8.91065,14403
Les parties Méridionales de l'Arc, dont le Sinus eſt *u*, ſont 280. 4772, & leur Logarithme	2.44789,75583
duquel ſi l'on ſouſtrait le Logarithme de 11. 54	1.06233,43761
il reſtera le Logarithme de 24. 2976.	1.38556,31822
Des parties Méridionales dans la Sphère de l'Arc 70°	5965.9179
ſouſtrayez	24.2976
& les parties Méridionales dans l'Ellipſoïde de l'Arc 70° reſteront	5941.6203

C'eſt ainſi qu'a été conſtruite la Table ſuivante, laquelle ſervira pour la pratique.

NOU-

NOUVELLE

TABLE

DES

PARTIES MERIDIONALES

POUR L'ELLIPSOIDE

Dont les Diamètres ſont en raiſon
de 266 à 265.

NOU-

Minutes	0°	1°	2°	3°	4°	5°
	Parties Méridionales.	Parties Méridionales.	Parties Méridionales.	Parties Méridionales.	Parties Méridionales.	Parties Méridionales.
1	00001.0	60.5	120.1	179.7	239.4	299.1
2	2 0	61.5	121.1	180.7	240.4	300.1
3	3.0	62.5	122.1	181.7	241.4	301.1
4	4.0	63.5	123.1	182.7	242.4	302.1
5	5.0	64.5	124.1	183.7	243.4	303.1
6	6.0	65.5	125.1	184.7	244.4	304.1
7	6.9	66.5	126.1	185.7	245.4	305.1
8	7.9	67.5	127.1	186.7	246.4	306.1
9	8.9	68.5	128.1	187.7	247.4	307.1
10	9.9	69.5	129.1	188.7	248.3	308.1
11	10.9	70.5	130.0	189.7	249.3	309.1
12	11.9	71.5	131.0	190.7	250.3	310.1
13	12.9	72.5	132.0	191.7	251.3	311.1
14	13.9	73.5	133.0	192.6	252.3	312.1
15	14.9	74.4	134.0	193.6	253.3	313.1
16	15.9	75.4	135.0	194.6	254.3	314.1
17	16.9	76.4	136.0	195.6	255.3	315.1
18	17.9	77.4	137.0	196 6	256.3	316.1
19	18.9	78.4	138.0	197.6	257.3	317.1
20	19.8	79.4	139.0	198.6	258.3	318.1
21	20.8	80.4	140.0	199.6	259.3	319.1
22	21.8	81.4	141.0	200.6	260.3	320.1
23	22.8	82.4	142.0	201.6	261.3	321.1
24	23.8	83.4	143.0	202.6	262.3	322.1
25	24.8	84.4	144.0	203.6	263.3	323.1
26	25.8	85.4	144.9	204.6	264.3	324.0
27	26.8	86.3	145.9	205.6	265.3	325.0
28	27.8	87.3	146.9	206.6	266.3	326.0
29	28.8	88.3	147.9	207.6	267.3	327.0
30	29.8	89.3	148.9	208.6	268.3	328.0

Minutes	0°	1°	2°	3°	4°	5°
	Parties Méridionales.	Parties Méridionales.	Parties Méridionales.	Parties Méridionales.	Parties Méridionales.	Parties Méridionales.
31	30.8	90.3	149.9	209.6	269.2	329.0
32	31.8	91.3	150.9	210.5	270.2	330.0
33	32.8	92.3	151.9	211.5	271.2	331.0
34	33.7	93.3	152.9	212.5	272.2	332.0
35	34.7	94.3	153.9	213.5	273 2	333.0
36	35.7	95.3	154.9	214.5	274.2	334.0
37	36.7	96.3	155.9	215.5	275.2	335.0
38	37.7	97.3	156.9	216.5	276.2	336.0
39	38.7	98.3	157.9	217.5	277.2	337.0
40	39.7	99.3	158.9	218.5	278.2	338.0
41	40.7	100.3	159.9	219.5	279.2	339.0
42	41.7	101.2	160.8	220.5	280.2	340.0
43	42.7	102.2	161.8	221.5	281.2	341.0
44	43.7	103.2	162.8	222.5	282.2	342.0
45	44.7	104.2	163.8	223.5	283.2	343.0
46	45.7	105.2	164.8	224.5	284.2	344.0
47	46.6	106.2	165.8	225.5	285.2	345.0
48	47.6	107.2	166.8	226.5	286.2	346.0
49	48.6	108.2	167.8	227.5	287.2	347.0
50	49.6	109.2	168.8	228.4	288.2	348.0
51	50 6	110.2	169.8	229.4	289.2	349.0
52	51.6	111.2	170.8	230.4	290.2	350.0
53	52.6	112.2	171.8	231.4	291.2	351.0
54	53.6	113.2	172.8	232.4	292.2	352.0
55	54.6	114.2	173.8	233.4	293.2	353.0
56	55.6	115.2	174.8	234.4	294 1	354.0
57	56.6	116.1	175.8	235.4	295.1	355.0
58	57.6	117.1	176 7	236.4	296.1	356.0
59	58.6	118.1	177.7	237.4	297.1	357.0
60	59.6	119.1	178.7	238.4	298.1	358.0

Minutes.	6°	7°	8°	9°	10°	11°
	Parties Méridionales.	Parties Méridionales.	Parties Méridionales.	Parties Méridionales.	Parties Méridionales.	Parties Méridionales.
1	359.0	418.9	479.0	539.2	599.6	660.2
2	360.0	419.9	480.0	540.2	600.6	661.2
3	361.0	420.9	481.0	541.2	601.6	662.2
4	362.0	421.9	482.0	542.2	602.6	663.2
5	363.0	422.9	483.0	543.2	603.6	664.2
6	363.9	423.9	484.0	544.2	604.6	665.2
7	364.9	424.9	485.0	545.2	605.6	666.2
8	365.9	425.9	486.0	546.2	606.6	667.3
9	366.9	426.9	487.0	547.2	607.7	668.3
10	367.9	427.9	488.0	548.2	608.7	669.3
11	368.9	428.9	489.0	549.2	609.7	670.3
12	369.9	429.9	490.0	550.2	610.7	671.3
13	370.9	430.9	491.0	551.3	611.7	672.3
14	371.9	431.9	492.0	552.3	612.7	673.3
15	372.9	432.9	493.0	553.3	613.7	674.3
16	373.9	433.9	494.0	554.3	614.7	675.4
17	374.9	434.9	495.0	555.3	615.7	676.4
18	375.9	435.9	496.0	556.3	616.7	677.4
19	376.9	436.9	497.0	557.3	617.7	678.4
20	377.9	437.9	498.0	558.3	618.8	679.4
21	378.9	438.9	499.0	559.3	619.8	680.4
22	379.9	439.9	500.0	560.3	620.8	681.4
23	380.9	440.9	501.0	561.3	621.8	682.4
24	381.9	441.9	502.0	562.3	622.8	683.5
25	382.9	442.9	503.0	563.3	623 8	684.5
26	383.9	443.9	504.0	564.3	624 8	685.5
27	384 9	444.9	505.0	565.3	625.8	686.5
28	385.9	445.9	506.1	566.3	626.8	687.5
29	386.9	446.9	507.1	567.4	627.8	688.5
30	389.9	447.9	508.1	568.4	628.8	689.5

Minutes.	6° Parties Méridionales.	7° Parties Méridionales.	8° Parties Méridionales.	9° Parties Méridionales.	10° Parties Méridionales.	11° Parties Méridionales.
31	388.9	448.9	509.1	569.4	629.9	690.5
32	389.9	449.9	510.1	570.4	630.9	691.6
33	390.9	450.9	511.1	571.4	631.9	692.6
34	391.9	451.9	512.1	572.4	632.9	693.6
35	392.2	452.9	513.1	573.4	633.9	694.6
36	393.9	453.9	514.1	574.4	634.9	695.6
37	394.9	454.9	515.1	575.4	635.9	696.6
38	395.9	455.9	516.1	576.4	636.9	697.6
39	396.9	456.9	517.1	577.4	637.9	698.7
40	397.9	457.9	518.1	578.4	638.9	699.7
41	398.9	458.9	519.1	579.4	640.0	700.7
42	399.9	459.9	520.1	580.4	641.0	701.7
43	400.9	460.9	521.1	581.4	642.0	702.7
44	401.9	461.9	522.1	582.5	643.0	703.
45	402.9	462.9	523.1	583.5	644.0	704.7
46	403.9	463.9	524.1	584.5	645.0	705.8
47	404.9	464.9	525.1	585.5	646.0	706.8
48	405.9	465.9	526.1	586.5	647.0	707.8
49	406.9	466.9	527.1	587.5	648.0	708.8
50	407.9	468.0	528.1	588.5	649.1	709.8
51	408.9	469.0	529.2	589.5	650.1	710.8
52	409.9	470.0	530.2	590.5	651.1	711.8
53	410.9	471.0	531.2	591.5	652.1	712.8
54	411.9	472.0	532.2	592.5	653.1	713.9
55	412.9	573.0	533.2	593.5	654.1	714.9
56	413.9	474.0	534.2	594.6	655.1	715.9
57	414.9	475.0	535.2	595.6	656.1	716.9
58	415.9	476.0	536.2	596.6	657.1	717.9
59	416.9	477.0	537.2	597.6	658.2	718.9
60	417.9	478.0	538.2	598.6	659.2	720.0

Minutes.	12° Parties Méridionales.	13° Parties Méridionales.	14° Parties Méridionales.	15° Parties Méridionales.	16° Parties Méridionales.	17° Parties Méridionales.
1	721.0	782.0	843.3	904.8	966.6	1028.8
2	722.0	783.0	844.3	905.8	967.7	1029.8
3	723.0	784.0	845.3	906.9	968.7	1030.9
4	724.0	785.0	846.3	907.9	969.7	1031.9
5	725.0	786.1	847.4	908.9	970.8	1033.0
6	726.0	787.1	848.4	910.0	971.8	1034.0
7	727.1	788.1	849.4	911.0	972.8	1035.0
8	728.1	789.1	850.4	912.0	973.9	1036.1
9	729.1	790.1	851.4	913.0	974.9	1037.1
10	730.1	791.2	852.5	914.1	975.9	1038.1
11	731.1	792.2	853.5	915.1	977.0	1039.2
12	732.1	793.2	854.5	916.1	978.0	1040.2
13	733.2	794.2	855.5	917.2	979.0	1041.3
14	734.2	795.2	856.6	918.2	980.1	1042.3
15	735.2	796.3	857.6	919.2	981.1	1043.3
16	736.2	797.3	858.6	920.2	982.2	1044.4
17	737.2	798.3	859.6	921.3	983.2	1045.4
18	738.2	799.3	860.7	922.3	984.2	1046.5
19	739.3	800.3	861.7	923.3	985.3	1047.5
20	740.3	801.4	862.7	924.4	986.3	1048.5
21	741.3	802.4	863.7	925.4	987.3	1049.6
22	742.3	803.4	864.8	926.4	988.4	1050.6
23	743.3	804.4	865.8	927.4	989.4	1051.7
24	744.3	805.5	866.8	928.5	990.4	1052.7
25	745.4	806.5	867.8	929.5	991.5	1053.8
26	746.4	807.5	868.9	930.5	992.5	1054.8
27	747.4	808.5	869.9	931.6	993.5	1055.8
28	748.4	809 5	870.9	932.6	994.6	1056.9
29	749.4	810.6	871.9	933.6	995.6	1057.9
30	750.4	811.6	873.0	934.7	996.6	1059.0

Minutes.	12° Parties Méridionales.	13° Parties Méridionales.	14° Parties Méridionales.	15° Parties Méridionales.	16° Parties Méridionales.	17° Parties Méridionales.
31	751.5	812.6	874.0	935.7	997.7	1060.0
32	752.5	813.6	875.0	936.7	998.7	1061.0
33	753.5	814.6	876.1	937.8	999.8	1062.1
34	754.5	815.7	877.1	938.8	1000.8	1063.1
35	755.5	816.7	878.1	939.8	1001.8	1064.2
36	756.5	817.7	879.1	940.8	1002.9	1065.2
37	757.6	818.7	880.2	941.9	1003.9	1066.2
38	758 6	819.8	881.2	942.9	1004.9	1067.3
39	759.6	820.8	882.2	943.9	1006.0	1068.3
40	760.6	821.8	883.2	945.0	1007.0	1069.4
41	761.6	822.8	884.3	946.0	1008.0	1070.4
42	762.6	823.8	885.3	947.0	1009.1	1071.5
43	763.7	824.9	886.3	948.1	1010.1	1072.5
44	764.7	825.9	887.3	949.1	1011.2	1073.5
45	765.7	826.9	888.4	950.1	1012.2	1074.6
46	766.7	827.9	889.4	951.2	1013.2	1075.6
47	767.7	828.9	890.4	952.2	1014.3	1076.7
48	768.8	830.0	891.5	953.2	1015.3	1077.7
49	769.8	831.0	892.5	954.3	1016.3	1078.8
50	770.8	832.0	893.5	955.3	1017.4	1079.8
51	771.8	833.0	894.6	956.3	1018.4	1080.8
52	772.8	834.1	895.6	957.4	1019.5	1081.9
53	773.8	835 1	896.6	958.4	1020.5	1082.9
54	774.9	836.1	897.6	959.4	1021.5	1084.0
55	775.9	837.1	898.7	960.4	1022.6	1085.0
56	776.9	838.2	899.7	961.5	1023.6	1086.1
57	777.9	839.2	900.7	962.5	1024.6	1087.1
58	778.9	840.2	901.7	963.5	1025.7	1088.2
59	780.0	841.2	902.8	964.6	1026.7	1089.2
60	781.0	842.2	903.8	965.6	1027.8	1090.2

Minutes.	18° Parties Méridionales.	19° Parties Méridionales.	20° Parties Méridionales.	21° Parties Méridionales.	22° Parties Méridionales.	23° Parties Méridionales.
1	1091.3	1154.1	1217.4	1281.0	1345.1	1409.6
2	1092.3	1155.2	1218.5	1282.1	1346.2	1410.7
3	1093.4	1156.2	1219.5	1283.1	1347.2	1411.8
4	1394.4	1157.3	1220.5	1284.2	1348.3	1412.9
5	1095.5	1158.3	1221.6	1285.3	1349.4	1413.9
6	1096.5	1159.4	1222.7	1286.3	1350.4	1415.0
7	1097.6	1160.4	1223.7	1287.4	1351.5	1416.1
8	1098.6	1161.5	1224.8	1288.5	1352.6	1417.2
9	1099.6	1162.5	1225.8	1289.5	1353.7	1418.3
10	1100.7	1163.6	1226.9	1290.6	1354.7	1419.3
11	1101.7	1164.6	1227.9	1291.7	1355.8	1420.4
12	1102.8	1165.7	1229.0	1292.7	1356.9	1421.5
13	1103.8	1166.8	1230.1	1293.8	1358.0	1422.6
14	1104.9	1167.8	1231.1	1294.9	1359.0	1423.7
15	1105.9	1168.9	1232.2	1295.9	1360.1	1424.7
16	1107.0	1169.9	1233.2	1297.0	1361.2	1425.8
17	1108.0	1171.0	1234.3	1298.1	1362.3	1426.9
18	1109.1	1172.0	1235.4	1299.1	1363.3	1428.0
19	1110.1	1173.1	1236.4	1300.2	1364.4	1429.1
20	1111.1	1174.1	1237.5	1301.3	1365.5	1430.1
21	1112.2	1175.2	1238.5	1302.3	1366.5	1431.2
22	1113.2	1176.2	1239.6	1303.4	1367.6	1432.3
23	1114.3	1177.3	1240.7	1304.5	1368.7	1433.4
24	1115.3	1178.3	1241.7	1905.5	1369.8	1434.5
25	1116.4	1179.4	1242.8	1306.6	1370.8	1435.6
26	1117.4	1180.4	1243.8	1307.7	1371.9	1436.6
27	1118.5	1181.5	1244.9	1308.7	1373.0	1437.7
28	1119.5	1182.5	1246.0	1309.8	1374.1	1438.8
29	1120.6	1183.6	1247.0	1310.9	1375.1	1439.9
30	1121.6	1184.6	1248.1	1311.9	1376.2	1441.0

Minutes.	18° Parties Méridionales.	19° Parties Méridionales.	20° Parties Méridionales.	21° Parties Méridionales.	22° Parties Méridionales.	23° Parties Méridionales.
31	1122.7	1185.7	1249.1	1313.0	1377.3	1442.1
32	1123.7	1186.8	1250.2	1314.1	1378.4	1443.1
33	1124.8	1187.8	1251.3	1315.1	1379.4	1444.2
34	1125.8	1188.9	1252.3	1316.2	1380.5	1445.3
35	1126.9	1189.9	1253.4	1317.3	1381.6	1446.4
36	1127.9	1191.0	1254.4	1318.3	1382.7	1447.5
37	1128.9	1192.0	1255.5	1319.4	1383.7	1448.6
38	1130.0	1193.1	1256.6	1320.5	1384.8	1449.7
39	1131.0	1194.1	1257.6	1321.5	1385.9	1450.7
40	1132.1	1195.2	1258.7	1322.6	1387.0	1451.8
41	1133.1	1196.2	1259.7	1323.7	1388.1	1452.9
42	1134.2	1197.3	1260.8	1324.7	1389.1	1454.0
43	1135.2	1198.4	1261.9	1325.8	1390.2	1455.1
44	1136.3	1199.4	1262.9	1326.9	1391.3	1456.2
45	1137.3	1200.5	1264.0	1328.0	1392.4	1457.3
46	1138.4	1201.5	1265.1	1329.0	1393.4	1458.3
47	1139.4	1202.6	1266.1	1330.1	1394.5	1459.4
48	1140.5	1203.6	1267.2	1331.2	1395.6	1460.5
49	1141.5	1204.7	1268.2	1332.2	1396.7	1461.6
50	1142.6	1205.7	1269.3	1333.3	1397.7	1462.7
51	1143.6	1206.8	1270.4	1334.4	1398.8	1463.8
52	1144.7	1207.9	1271.4	1335.4	1399.9	1464.9
53	1145.7	1208.9	1272.5	1336.5	1401.0	1465 9
54	1146.8	1210.0	1273.6	1337.6	1402.1	1467.0
55	1147.8	1211.0	1274.6	1338.7	1403.1	1468.1
56	1148.9	1212.1	1275.7	1339.7	1404.2	1469.2
57	1149.9	1213.1	1276.8	1340.8	1405.3	1470.3
58	1151.6	1214.2	1277.8	1341.9	1406.4	1471.4
59	1152.0	1215.3	1278.9	1342.9	1407.4	1472.5
60	1153.1	1216.3	1279.9	1344.0	1408.5	1473.5

Minutes	24°	25°	26°	27°	28°	29°
	Parties Méridionales.	Parties Méridionales.	Parties Méridionales.	Parties Méridionales.	Parties Méridionales.	Parties Méridionales.
1	1474.6	1540.2	1606.3	1672.9	1740.2	1808.1
2	1475.7	1541.3	1607.4	1674.0	1741,3	1809.2
3	1476.8	1542.4	1608.5	1675.1	1742.4	1810.3
4	1477.9	1543.5	1609.6	1676.3	1743.5	1811.5
5	1479.0	1544.6	1610.7	1677.4	1744.7	1812.6
6	1480.1	1545.7	1611.8	1678.5	1745.8	1813.7
7	1481.2	1546.8	1612.9	1679.6	1746.9	1814.9
8	1482.3	1547.9	1614.0	1680.7	1748.1	1816.0
9	1483.3	1549.0	1615.1	1681.8	1749.2	1817.2
10	1484.4	1550.1	1616.2	1683.0	1750.3	1818.3
11	1485.5	1551.2	1617.3	1684.1	1751.4	1819.4
12	1486.6	1552.3	1618.4	1685.2	1752.6	1820.6
13	1487.7	1553.4	1619.5	1686.3	1753.7	1821.7
14	1488.8	1554.5	1620.7	1687.4	1754.8	1822.9
15	1489.9	1555.6	1621.8	1688.5	1756.0	1824.0
16	1491.0	1556.6	1622.9	1689.7	1757.1	1825.1
17	1492.1	1557.7	1624.0	1690.8	1758.2	1826.3
18	1493.2	1558.8	1625.1	1691.9	1759.3	1827.4
19	1494.2	1559.9	1626.2	1693 0	1760.5	1828 6
20	1495.3	1561.0	1627.3	1694.1	1761.6	1829.7
21	1496.4	1562.1	1628.4	1695.3	1762.7	1830.8
22	1497.5	1563.2	1629.5	1696.4	1763.9	1832.0
23	1498.6	1564.3	1630.6	1697.5	1765.0	1833.1
24	1499.7	1565.4	1631.7	1698.6	1766.1	1834.3
25	1500.8	1566.5	1632.8	1699.7	1767.2	1835.4
26	1501.9	1567.6	1634.0	1700.9	1768.4	1836.5
27	1503.0	1568.7	1635.1	1702.0	1769.5	1837.7
28	1504.1	1569.8	1636.2	1703.1	1770.6	1838.8
29	1505.2	1570.9	1637.3	1704.2	1771.8	1840.0
30	1506.2	1572.0	1638.4	1705.3	1772.9	1841.2

Minutes	24°	25°	26°	27°	28°	29°
	Parties Méridionales.	Parties Méridionales.	Parties Méridionales.	Parties Méridionales.	Parties Méridionales.	Parties Méridionales.
31	1507.3	1573.2	1639.5	1706.5	1774.0	1842.3
32	1508.4	1574.3	1640.6	1707.6	1775.2	1843.4
33	1509.5	1575.4	1641.7	1708.7	1776.3	1844.6
34	1510.6	1576.5	1642.8	1709.8	1777.4	1845.7
35	1511.7	1577.6	1644.0	1710.9	1778.6	1846.9
36	1512.8	1578.7	1645.1	1712.1	1779.7	1848.0
37	1513.9	1579.8	1646.2	1713.2	1780.8	1849.1
38	1515.0	1580.9	1647.3	1714.3	1782.0	1850.3
39	1516.1	1582.0	1648.4	1715.4	1783.1	1851.4
40	1517.2	1583.1	1649.5	1716.6	1784.2	1852.5
41	1518.3	1584.2	1650.6	1717.7	1785.4	1853.7
42	1519.4	1585.3	1651.7	1718.8	1786.5	1854.8
43	1520.5	1586.4	1652.9	1719.9	1787.6	1856.0
44	1521.6	1587.3	1654.0	1721.0	1788.8	1857.1
45	1522.7	1588.6	1655.1	1722.2	1789.9	1858.3
46	1523.7	1589.7	1656.2	1723.3	1791.0	1859.4
47	1524.8	1590.8	1657.3	1724.4	1792.2	1860.6
48	1525.9	1591.9	1658.4	1725.5	1793.3	1861.7
49	1527.0	1593.0	1659.5	1726.7	1794.4	1862.8
50	1528.1	1594.1	1660.7	1727.8	1795.6	1864.0
51	1529.2	1595.2	1661.8	1728.9	1796.7	1865.1
52	1530.3	1596.3	1662.9	1730.0	1797.8	1866.3
53	1531.4	1597.4	1664.0	1731.2	1799.0	1867.4
54	1532.5	1598.5	1665.1	1732.3	1800.1	1868.6
55	1533.6	1599.6	1666.2	1733.4	1801.2	1869.7
56	1534.7	1600.7	1667.3	1734.5	1802.4	1870.9
57	1535.8	1601.8	1668.5	1735.7	1803.5	1872.0
58	1536.9	1602.9	1669.6	1736.8	1804.6	1873.2
59	1538.0	1604.0	1670.7	1737.9	1805.8	1874.3
60	1539.1	1605.2	1671.8	1739.0	1806.9	1875.5

Minutes.	30° Parties Méridionales.	31° Parties Méridionales.	32° Parties Méridionales.	33° Parties Méridionales.	34° Parties Méridionales.	35° Parties Méridionales.
1	1876.6	1945.9	2015.9	2086.6	2158.2	2230.7
2	1877.8	1947.0	2017.0	2087.8	2159.4	2231.9
3	1878.9	1948.1	2018.2	2089.0	2160.6	2233.1
4	1880.1	1949.3	2019.4	2090.2	2161.8	2234.3
5	1881.2	1950.5	2020.6	2091.4	2163.0	2235.5
6	1882.3	1951.7	2021.7	2092.6	2164.2	2236.8
7	1883.5	1952.8	2022.9	2093.8	2165.4	2238.0
8	1884.6	1954.0	2024.1	2095.0	2166.6	2239.2
9	1885.8	1955.2	2025.3	2096.1	2167.8	2240.4
10	1887.0	1956.3	2026.4	2097.3	2169.1	2241.6
11	1888.1	1957.5	2027.6	2098.5	2170.3	2242.8
12	1889.3	1958.7	2028.8	2099.7	2171.5	2244.1
13	1890.4	1959.8	2030.0	2100.9	2172.7	2245.3
14	1891.6	1961.0	2031.1	2102.1	2173.9	2246.5
15	1892.7	1962.1	2032.3	2103.3	2175.1	2247.7
16	1893.9	1963.3	2033.5	2104.5	2176.3	2248.9
17	1895.0	1964.5	2034.7	2105.7	2177.5	2250.2
18	1896.2	1965.6	2035.8	2106.9	2178.7	2251.4
19	1897.3	1966.8	2037.0	2108.0	2179.9	2252.6
20	1898.5	1968.0	2038.2	2109.2	2181.1	2253.8
21	1899.6	1969.1	2039.4	2110.4	2182.3	2255.0
22	1900.8	1970.3	2040.6	2111.6	2183.5	2256.3
23	1901.9	1971.5	2041.7	2112.8	2184.7	2257.5
24	1903.1	1972.6	2042.9	2114.0	2185.9	2258.7
25	1904.2	1973.8	2044.1	2115.2	2187.1	2259.9
26	1905.4	1974.9	2045.3	2116.4	2188.3	2261.1
27	1906.5	1976.1	2046.5	2117.6	2189.5	2262.4
28	1907.7	1977.3	2047.6	2118.8	2190.7	2263.6
29	1908.8	1978.4	2048.8	2120.0	2191.9	2264.8
30	1910.0	1979.6	2050.0	2121.1	2193.1	2266.0

Minutes.	30° Parties Méridionales.	31° Parties Méridionales.	32° Parties Méridionales.	33° Parties Méridionales.	34° Parties Méridionales.	35° Parties Méridionales.
31	1911.1	1980.8	2051.2	2122.3	2194.4	2267.3
32	1912.3	1982.0	2052.4	2123.5	2195.6	2268.5
33	1913.5	1983.2	2053.5	2124.7	2196.8	2269.7
34	1914.6	1984.3	2054.7	2125.9	2198.0	2270.9
35	1915.8	1985.5	2055.9	2127.1	2199.2	2272.1
36	1916.9	1986.6	2057.1	2128.3	2200.4	2273.4
37	1918.1	1987.8	2058.3	2129.5	2201.6	2274.6
38	1919.2	1989.0	2059.4	2130.7	2202.8	2275.8
39	1920.4	1990.1	2060.6	2131.9	2204.0	2277.0
40	1921.6	1991.3	2061.8	2133.1	2205.2	2278.3
41	1922.7	1992.5	2063.0	2134.3	2206.4	2279.5
42	1923.9	1993.6	2064.2	2135.5	2207.6	2280.7
43	1925.0	1994.8	2065.3	2136.7	2208.9	2281.9
44	1926.2	1996.0	2066.5	2137.9	2210.1	2283.2
45	1927.3	1997.1	2067.7	2139.1	2211.3	2284.4
46	1928.5	1998.3	2068.9	2140.3	2212.5	2285.6
47	1929.6	1999.5	2070.1	2141.5	2213.7	2286.8
48	1930.8	2000.6	2071.2	2142.7	2214.9	2288.1
49	1932.0	2001.8	2072.4	2143.9	2216.1	2289.3
50	1933.1	2003.0	2073.6	2145.1	2217.3	2290.5
51	1934.3	2004.2	2074.8	2146.2	2218.5	2291.7
52	1935.4	2005.3	2076.0	2147.4	2219.8	2293.0
53	1936.6	2006.5	2077.2	2148.6	2221.0	2294.2
54	1937.8	2007.7	2078.4	2149.8	2222.2	2295.4
55	1938.9	2008.8	2079.5	2151.0	2223.4	2296.7
56	1940.1	2010.0	2080.7	2152.2	2224.6	2297.9
57	1941.2	2011.2	2081.9	2153.4	2225.8	2299.1
58	1942.4	2012.4	2083.1	2154.6	2227.0	2300.3
59	1943.6	2013.5	2084.3	2155.8	2228.3	2301.5
60	1944.7	2014.7	2085.5	2157.0	2229.5	2302.8

Minutes.	36°	37°	38°	39°	40°	41°
	Parties Méridionales.	Parties Méridionales.	Parties Méridionales.	Parties Méridionales.	Parties Méridionales.	Parties Méridionales.
1	2304.0	2378.3	2453.6	2529.9	2607.4	2686.0
2	2305.3	2379.6	2454.9	2531.2	2608.7	2687.3
3	2306.5	2380.8	2456.2	2532.5	2610.0	2688.6
4	2307.7	2382.1	2457.4	2533.8	2611.3	2689.9
5	2309.0	2383.3	2458.7	2535.1	2612.6	2691.3
6	2310.2	2384.6	2460.0	2536 4	2613.9	2692.6
7	2311.4	2385.8	2461.1	2537.7	2615.2	2693.9
8	2312.7	2387.1	2462.5	2538.9	2616.5	2695.2
9	2313.9	2388.3	2463.8	2540.2	2617.8	2696.5
10	2315.1	2389.6	2465.0	2541.5	2619.1	2697.9
11	2316.4	2390.8	2466.3	2542.8	2620.4	2699.2
12	2317.6	2392.1	2467.6	2544.1	2621.7	2700.5
13	2318.8	2393.3	2468.8	2545.4	2623.0	2701.8
14	2320.1	2394.6	2470.1	2546.6	2624.3	2703.2
15	2321.3	2395.8	2471.4	2547.9	2625.6	2704.5
16	2322.5	2397.1	2472.6	2549.2	2626.9	2705.8
17	2323.8	2398.3	2473.9	2550.5	2628.2	2707.1
18	2325.0	2399.6	2475.2	2551.8	2629.5	2708.5
19	2326.2	2400.2	2476.4	2553.1	2630.8	2709.8
20	2327.5	2402.5	2477.7	2554.4	2632.1	2711.1
21	2328.7	2403.3	2479.0	2555.6	2633.4	2712.4
22	2329.9	2404.6	2480.2	2556.9	2634.8	2713.8
23	2331.2	2405.8	2481.5	2558.2	2636.1	2715.1
24	2332.4	2407.1	2482.8	2559.5	2637.4	2716.4
25	2333.6	2408.3	2484.0	2560.8	2638.7	2717.7
26	2334.9	2409.6	2485.9	2562.1	2640.0	2719.1
27	2336.1	2410.8	2486.6	2563.4	2641.3	2720.4
28	2337.3	2412.1	2487.9	2564.7	2642.6	2721.7
29	2338.6	2413.3	2489.1	2566.0	2643.9	2723.1
30	2339.8	2414.6	2490.4	2567.2	2645.2	2724.4

Minutes.	36°	37°	38°	39°	40°	41°
	Parties Méridionales.	Parties Méridionales.	Parties Méridionales.	Parties Méridionales.	Parties Méridionales.	Parties Méridionales.
31	2341.0	2415.9	2491.7	2568.5	2646.5	2725.7
32	2342.3	2417.1	2492.9	2569.8	2647.8	2727.1
33	2343.5	2418.4	2494.2	2571.1	2649.1	2728.4
34	2344.7	2419.6	2495.5	2572.4	2650.5	2729.7
35	2346.0	2420.9	2496.8	2573.7	2651.8	2731.1
36	2347.2	2422.1	2498.0	2575.0	2653.1	2732.4
37	2348.4	2423.4	2499.3	2576.3	2654.4	2733.7
38	2349 7	2424.7	2500.6	2577.6	2655.7	2735.1
39	2350.9	2425.9	2501.8	2578.9	2657.0	2736.4
40	2352.2	2427.2	2503.1	2580.2	2658.3	2737.7
41	2353.5	2428.4	2504.4	2581.4	2659.6	2739.0
42	2354.7	2429.7	2505.7	2582.7	2660.9	2740.4
43	2356.0	2430.9	2507.0	2583.0	2662.3	2741.7
44	2357.2	2432.2	2508.2	2585.3	2663.6	2743.0
45	2358.4	2433.5	2509.5	2586.6	2664.9	2744.4
46	2359.7	2434.7	2510.8	2587.9	2666.2	2745.7
47	2360.9	2436.0	2512.1	2589.2	2667.5	2747.0
48	2362.2	2437.2	2513.3	2590.5	2668.9	2748.4
49	2363.4	2438.5	2514.7	2591.8	2670.2	2749.7
50	2364.6	2439.8	2515.9	2593.1	2671.5	2751.0
51	2365.9	2441.0	2517.2	2594.4	2672.8	2752.4
52	23 67.1	2442.3	2518.4	2595.7	2674.1	2753.7
53	2368.4	2443 5	2519.7	2597.0	2675.4	2755.0
54	2369.6	2444.8	2521.0	2598.3	2676.7	2756.4
55	2370.9	2446.1	2522.3	2599.6	2678.1	2757.7
56	2372.1	2447.3	2523.6	2600.9	2679.4	2759.1
57	2373.3	2448.6	2524.9	2602.2	2680.7	2760.4
58	2374.6	2449.8	2526.2	2603.5	2682.0	2761.7
59	2375.8	2451.1	2527.4	2604.8	2683.3	2763.1
60	2377.1	2452.4	2528.7	2606.1	2684.6	2764.4

Minutes.	42°	43°	44°	45°	46°	47°
	Parties Méridionales.	Parties Méridionales.	Parties Méridionales.	Parties Méridionales.	Parties Méridionales.	Parties Méridionales.
1	2765.8	2846.8	2929.3	3013.1	3098.4	3185.3
2	2767.1	2848.2	2930.6	3014.5	3099.8	3186.7
3	2768.4	2849.6	2932.0	3015.9	3101.3	3188.2
4	2769.8	2850.9	2933.4	3017.3	3102.7	3189.7
5	2771.1	2852.3	2934.8	3018.7	3104.1	3191.1
6	2772.4	2853.7	2936.2	3020.1	3105.6	3192.6
7	2773.8	2855.0	2937.6	3021.5	3107.0	3194.1
8	2775.1	2856.4	2939.0	3023.0	3108.5	3195.5
9	2776.5	2857.8	2940.3	3024.4	3109.9	3197.0
10	2777.8	2859.1	2941.7	3025.8	3111.3	3198.4
11	2779.2	2860.5	2943.1	3027.2	3112.8	3199.9
12	2780.4	2861.8	2944.5	3028.6	3114.2	3201.4
13	2781.9	2863.2	2945.9	3030.0	3115.6	3202.9
14	2783.2	2864.6	2947.3	3031.4	3117.1	3204.3
15	2784.6	2866.0	2948.7	3032.9	3118.5	3205.8
16	2785.9	2867.3	2950.1	3034.3	3120.0	3207.3
17	2787.3	2868.7	2951.4	3035.7	3121.4	3208.7
18	2788.6	2870.1	2952.8	3037.1	3122.8	3210.2
19	2790.0	2871.4	2954.2	3038.5	3124.3	3211.7
20	2791.3	2872.8	2955.6	3039.9	3125.7	3213.1
21	2792.7	2874.2	2957.0	3041.3	3127.2	3214.6
22	2794.0	2875.5	2958.4	3042.8	3128.6	3216.1
23	2795.4	2876.9	2959.8	3044.2	3130.1	3217.5
24	2796.7	2878.3	2961.2	3045.6	3131.5	3219.0
25	2798.1	2879.6	2962.6	3047.0	3133.0	3220.5
26	2799.4	2881.0	2964.0	3048.4	3134.4	3222.0
27	2800.8	2882.4	2965.4	3049.9	3135.8	3223.4
28	2802.1	2883.8	2966.8	3051.3	3137.3	3224.9
29	2803.5	2885.1	2968.2	3052.7	3138.7	3226.4
30	2804.8	2886.5	2969.6	3054.1	3140.2	3227.9

Minutes.	42°	43°	44°	45°	46°	47°
	Parties Méridionales.	Parties Méridionales.	Parties Méridionales.	Parties Méridionales.	Parties Méridionales.	Parties Méridionales.
31	2806.2	2887.9	2971.0	3055.5	3141.6	3229.3
32	2807.5	2889.2	2972.4	3057.0	3143.1	3230.8
33	2808.9	2890.6	2973.8	3058.4	3144.5	3232.3
34	2810.2	2892.0	2975.2	3059.8	3146.0	3233.8
35	2811.6	2893.4	2976.6	3061.2	3147.4	3235.2
36	2812.9	2894.7	2978.0	3062.7	3148.9	3236.7
37	2814.3	2896.1	2979.4	3064.1	3150.3	3238.2
38	2815.6	2897.5	2980.8	3065.5	3151.8	3239.7
39	2817.0	2898.9	2982.2	3066.9	3153.2	3241.2
40	2818.3	2900.3	2983.6	3068.4	3154.7	3242.6
41	2819.7	2901.6	2985.0	3069.8	3156.1	3244.1
42	2821.0	2903.0	2986.4	3071.2	3157.6	3245.6
43	2822.3	2904.4	2987.8	3072.6	3159.1	3247.1
44	2823.7	2905.8	2989.2	3074.1	3160.5	3248.6
45	2825.0	2907.1	2990.6	3075.5	3162.0	3250.0
46	2826.4	2908.5	2992.0	3076.9	3163.4	3251.5
47	2827.7	2909.9	2993.4	3078.4	3164.9	3253.0
48	2829.1	2911.3	2994.8	3079.8	3166.3	3254.5
49	2830.5	2912.7	2996.2	3081.2	3167.8	3256.0
50	2831.9	2914.0	2997.6	3082.6	3169.2	3257.5
51	2833.2	2915.4	2999.0	3084.1	3170.7	3258.9
52	2834.6	2916.8	3000.4	3085.5	3172.1	3260.4
53	2836.0	2918.2	3001.8	3086.9	3173.6	3261.9
54	2837.3	2919.6	3003.2	3088.4	3175.1	3263.4
55	2838.7	2921.0	3004.6	3089.8	3176.5	3264.9
56	2840.0	2922.3	3006.0	3091.2	3178.0	3266.4
57	2841.4	2923.7	3007.5	3092.7	3179.4	3267.9
58	2842.8	2925.1	3008.9	3094.1	3180.9	3269.4
59	2844.1	2926.5	3010.3	3095.5	3182.4	3270.8
60	2845.5	2927.9	3011.7	3097.0	3183.8	3272.3

Minutes	48°	49°	50°	51°	52°	53°
	Parties Méridionales.	Parties Méridionales.	Parties Méridionales.	Parties Méridionales.	Parties Méridionales.	Parties Méridionales.
1	3273.8	3364.1	3456.2	3550.3	3646.4	3744.8
2	3275.3	3365.6	3457.8	3551.9	3648.1	3746.4
3	3276.8	3367.1	3459.3	3553.5	3649.7	3748.1
4	3278.3	3368.7	3460.9	3555.1	3651.3	3749.8
5	3279.8	3370.2	3462.4	3556.7	3652.9	3751.4
6	3281.3	3371.7	3464.0	3558.2	3654.6	3753.1
7	3282.8	3373.2	3465.5	3559.8	3656.2	3754.7
8	3284.3	3374.8	3467.1	3561.4	3657.8	3756.4
9	3285.7	3376.3	3468.7	3563.0	3659.4	3758.1
10	3287.2	3377.8	3470.2	3564.6	3661.1	3759.7
11	3288.7	3379.3	3471.8	3566.2	3662.7	3761.4
12	3290.2	3380.8	3473.3	3567.8	3664.3	3763.1
13	3291.7	3382.4	3474.9	3569.4	3665.9	3764.7
14	3293.2	3383.9	3476.4	3571.0	3667.6	3766.4
15	3294.7	3385.4	3478.0	3572.6	3669.2	3768.1
16	3296.2	3387.0	3479.6	3574.1	3670.8	3769.7
17	3297.7	3388.5	3481.1	3575.7	3672.5	3771.4
18	3299.2	3390.0	3482.7	3577.3	3674.1	3773.1
19	3300.7	3391.5	3484.2	3578.9	3675.7	3774 7
20	3302.2	3393.1	3485.8	3580.5	3677.3	3776.4
21	3303.7	3394.6	3487.4	3582.1	3679.0	3778.1
22	3305.2	3396.1	3488.9	3583.7	3680.6	3779.7
23	3306.7	3397.7	3490.5	3585.3	3682.2	3781.4
24	3308.2	3399.2	3492.1	3586.9	3683.9	3783.1
25	3309.7	3400.7	3493.6	3588.5	3685.5	3784.8
26	3311.2	3402.3	3495.2	3590.1	3687.2	3786.8
27	3312.7	3403.8	3496.8	3591.7	3688.8	3788.1
28	3314.2	3405.3	3498.3	3593.3	3690.4	3789.8
29	3315.7	3406.8	3499.9	3594.9	3692.1	3791.5
30	3317.2	3408.4	3501.4	3596.5	3693.7	3793.1

Minutes	48°	49°	50°	51°	52°	53°
	Parties Méridionales.	Parties Méridionales.	Parties Méridionales.	Parties Méridionales.	Parties Méridionales.	Parties Méridionales.
31	3318.7	3409.9	3503.0	3598.1	3695.3	3794.8
32	3320.2	3411.5	3504.6	3599.7	3697.0	3796.5
33	3321.7	3413.0	3506.2	3601.3	3698.6	3798.2
34	3323.3	3414.5	3507.7	3602.9	3700 3	3799.8
35	3324.8	3416.0	3509.3	3604.5	3701.9	3801.5
36	3326.3	3417.6	3510.9	3606.1	3703.5	3803.2
37	3327.8	3419.1	3512.4	3607.7	3705.2	3804 9
38	3329.3	3420.7	3514.0	3609.3	3706.8	3806.6
39	3330.8	3422.2	3515.6	3611.0	3708.5	3808.2
40	3332.3	3423.7	3517.1	3612.6	3710.1	3809.9
41	3333.8	3425.3	3518.7	3614.2	3711.7	3811.6
42	3335.3	3426.8	3520.3	3615.8	3713.4	3813.3
43	3336.8	3428.4	3521.9	3617.4	3715.0	3815.0
44	3338.3	3429.9	3523.5	3619.0	3716.7	3816.7
45	3339.9	3431.5	3525.0	3620.6	3718.3	3818.3
46	3341.4	3433.0	3526.6	3622.2	3720.0	3820.0
47	3342.9	3434.6	3528.2	3623.8	3721.6	3821.7
48	3344.4	3436.1	3529.8	3625.4	3723.3	3823.4
49	3345.9	3437.6	3531.3	3627.1	3724.9	3825.1
50	3347.4	3439.2	3532.9	3628.7	3726.6	3826.8
51	3348.9	3440.7	3534.5	3630.3	3728.2	3828.5
52	3350.4	3442.3	3536.1	3631.9	3729.9	3830.2
53	3352.0	3443.8	3537.6	3633.5	3731.5	3831.9
54	3353.5	3445.4	3539.2	3635.1	3733.2	3833 6
55	3355.0	3446.9	3540.8	3636.7	3734.8	3835.3
56	3356.5	3448.5	3542.4	3638.3	3736.5	3837.0
57	3358.0	3450.0	3544.0	3640.0	3738.2	3838.6
58	3359.5	3451.6	3545.6	3641.6	3739.8	3840.3
59	3361.1	3453.1	3547.1	3643.2	3741.5	3842.0
60	3362.6	3454.7	3548.7	3644.8	3743.1	3843.7

Minutes.	54° Parties Méridionales.	55° Parties Méridionales.	56° Parties Méridionales.	57° Parties Méridionales.	58° Parties Méridionales.	59° Parties Méridionales.
1	3845.4	3948.5	4054.3	4162.8	4274.3	4388.9
2	3847.1	3950.3	4056.0	4164.6	4276.1	4390.9
3	3848.8	3952.0	4057.8	4166.4	4278.0	4392.8
4	3850.5	3953.8	4059.6	4168.3	4279.9	4394.7
5	3852.2	3955.5	4061.4	4170.1	4281.8	4396.7
6	3853.9	3957.2	4063.2	4172.0	4283.7	4398.6
7	3855.6	3959.0	4065.0	4173.8	4285.6	4400.6
8	3857.3	3960.7	4066.8	4175.6	4287.5	4402.5
9	3859.0	3962.5	4068.6	4177.5	4289.4	4404.5
10	3860.7	3964.2	4070.4	4179.3	4291.2	4406.4
11	3862.4	3966.0	4072.1	4181.1	4293.1	4408.4
12	3864.1	3967.7	4073.9	4183.0	4295.0	4410.3
13	3865.8	3969.5	4075.7	4184.8	4296.9	4412.3
14	3867.6	3971.2	4077.5	4186.7	4298.8	4414.2
15	3869.3	3973.0	4079.3	4188.5	4300.7	4416.2
16	3871.0	3974.7	4081.1	4190.4	4302.6	4418.1
17	3872.7	3976.5	4082.9	4192.2	4304.5	4420.1
18	3874.4	3978.2	4084.7	4194.1	4306.4	4422.0
19	3876.1	3980.0	4086.5	4195.9	4308.3	4424.0
20	3877.8	3981.7	4088.3	4197.7	4310.2	4425.9
21	3879.5	3983.5	4090.1	4199.6	4312.1	4427.9
22	3881.2	3985.2	4091.9	4201.4	4314.0	4429.8
23	3882.9	3987.0	4093.7	4203.3	4315.9	4431.8
24	3884.7	3988.8	4095.5	4205.2	4317.8	4433.8
25	3886.4	3990.5	4097.3	4207.0	4319.7	4435.7
26	3888.1	3992.3	4099.1	4208.9	4321.6	4437.7
27	3889.8	3994.0	4100.9	4210.7	4323.5	4439.6
28	3891.5	3995.8	4102.7	4212.6	4325.5	4441.6
29	3893.2	3997.5	4104.5	4214.4	4327.4	4443.6
30	3894.9	3999.3	4106.3	4216.3	4329.3	4445.5

Minutes.	54° Parties Méridionales.	55° Parties Méridionales.	56° Parties Méridionales.	57° Parties Méridionales.	58° Parties Méridionales.	59° Parties Méridionales.
31	3896.7	4001.1	4108.2	4218.1	4331.2	4447.5
32	3898.4	4002.8	4110.0	4220.0	4333.1	4449.5
33	3900.1	4004.6	4111.8	4221.9	4335.0	4451.5
34	3901.8	4006.4	4113.6	4223.7	4336.9	4453.4
35	3903.5	4008.1	4115.4	4225.6	4338.8	4455.4
36	3905.3	4009.9	4117.2	4227.4	4340.8	4457.4
37	3907.0	4011.7	4119.0	4229.3	4342.7	4459.3
38	3908.7	4013.4	4120.8	4231.2	4344.6	4461.3
39	3910.4	4015.2	4122.7	4233.0	4346.5	4463.3
40	3912.2	4016.9	4124.5	4234.9	4348.4	4465.3
41	3913.9	4018.7	4126.3	4236.8	4350.3	4467.2
42	3915.6	4020.5	4128.1	4238.6	4352.2	4469.2
43	3917.3	4022.3	4129.9	4240.5	4354.1	4471.2
44	3919.1	4024.0	4131.7	4242.4	4356.1	4473.2
45	3920.8	4025.8	4133.6	4244.2	4358.0	4475.2
46	3922.5	4027.6	4135.4	4246.1	4359.9	4477.1
47	3924.3	4029.4	4137.2	4248.0	4361.8	4479.1
48	3926.0	4031.1	4139.0	4249.8	4363.8	4481.1
49	3927.7	4032.9	4140.8	4251.7	4365.7	4483.1
50	3929.4	4034.7	4142.7	4253.6	4367.6	4485.1
51	3931.2	4036.5	4144.5	4255.5	4369.6	4487.1
52	3932.9	4038.2	4146.3	4257.3	4371.5	4489.0
53	3934.6	4040.0	4148.1	4259.2	4373.4	4491.0
54	3936.4	4041.8	4150.0	4261.1	4375.4	4493.0
55	3938.1	4043.6	4151.8	4263.0	4377.3	4495.0
56	3939.8	4045.4	4153.6	4264.9	4379.2	4497.0
57	3941.6	4047.2	4155.5	4266.7	4381.2	4499.0
58	3943.3	4048.9	4157.3	4268.6	4383.1	4501.0
59	3945.1	4050.7	4159.1	4270.5	4385.1	4503.0
60	3946.8	4052.5	4160.9	4272.4	4387.0	4505.0

Minutes.	60°	61°	62°	63°	64°	65°
	Parties Méridionales.	Parties Méridionales.	Parties Méridionales.	Parties Méridionales.	Parties Méridionales.	Parties Méridionales.
1	4507.0	4628.7	4754.3	4884.1	5018.5	5157.7
2	4509.0	4630.7	4756.4	4886.3	5020.7	5160.1
3	4511.0	4632.8	4758.5	4888.5	5023.0	5162.5
4	4513.0	4634.9	4460.7	4890.7	5025.3	5164.9
5	4515.0	4636.9	4762.8	4892.9	5027.6	5167.2
6	4517.0	4639.0	4764.9	4895.1	5029.9	5169.6
7	4519.0	4641.1	4767.1	4897.3	5032.2	5172.0
8	4521.0	4643.1	4769.2	4899.5	5034.5	5174.3
9	4523.0	4645.2	4771.3	4901.7	5036.7	5176.7
10	4525.0	4647.3	4773.5	4904.0	5039.0	5179.1
11	4527.0	4649.3	4775.6	4906.2	5041.3	5181.5
12	4529.0	4651.4	4777.8	4908.4	5043.6	5183.8
13	4531.0	4653.5	4779.9	4910.6	5045.9	5186.2
14	4533.0	4655.6	4782.1	4912.8	5048.2	5188.6
15	4535.0	4657.6	4784.2	4915.0	5050.5	5191.0
16	4537.0	4659.7	4786.3	4917.3	5052.8	5193.4
17	4539.0	4661.8	4788.5	4919.5	5055.1	5195.8
18	4541.1	4663.8	4790.6	4921.7	5057.4	5198.2
19	4543.1	4665.9	4792.8	4923.9	5059.7	5200.5
20	4545.1	4668.0	4794.9	4926.1	5062.0	5202.9
21	4547.1	4670.1	4797.1	4928.4	5064.3	5205.3
22	4549.1	4672.2	4799.2	4930.6	5066.6	5207.7
23	4551.2	4674.3	4801.4	4932.8	5068.9	5210.1
24	4553.2	4676.4	4803.5	4935.1	5071.3	5212.5
25	4555.2	4678.4	4805.7	4937.3	5073.6	5214.9
26	4557.2	4680.5	4807.9	4939.5	5075.9	5217.3
27	4559.3	4682.6	4810.0	4941.8	5078.2	5219.7
28	4561.3	4684.7	4812.2	4944.0	5080.5	5222.1
29	4563.3	4686.8	4814.3	4946.2	5082.8	5224.5
30	4565.3	4688.9	4816.5	4948.5	5085.1	5226.9

Minutes.	60° Parties Méridionales.	61° Parties Méridionales.	62° Parties Méridionales.	63° Parties Méridionales.	64° Parties Méridionales.	65° Parties Méridionales.
31	4567.4	4691.0	4818.6	4950.7	5087.5	5229.3
32	4569.4	4693.1	4820.8	4952.9	5089.8	5231.8
33	4571.4	4695.2	4823.0	4955.2	5092.1	5234.2
34	4573.5	4697.3	4825.2	4957.4	5094.4	5236.6
35	4575.5	4699.4	4827.3	4959.7	5096.8	5239.0
36	4577.5	4701.5	4829.5	4961.9	5099.1	5241.4
37	4579.5	4703.6	4831.7	4964.2	5101.4	5243.8
38	4581.6	4705.7	4833.8	4966.4	5103.8	5246.3
39	4583.6	4707.8	4836.0	4968.6	5106.1	5248.7
40	4585.6	4709.9	4838.2	4970.9	5108.4	5251.1
41	4587.7	4712.0	4840.3	4973.1	5110.7	5253.5
42	4589.7	4714.1	4842.5	4975.4	5113.1	5256.0
43	4591.8	4716.2	4844.7	4977.7	5115.4	5258.4
44	4593.8	4718.3	4846.9	4979.9	5117.8	5260.8
45	4595.9	4720.4	4849.1	4982.2	5120.1	5263.2
46	4597.9	4722.5	4851.2	4984.4	5122.5	5265.7
47	4599.9	4724.6	4853.4	4986.7	5124.8	5268.1
48	4602.0	4726.7	4855.6	4988.9	5127.1	5270.5
49	4604.0	4728.8	4857.8	4991.2	5129.5	5273.0
50	4606.1	4730.9	4860.0	4993.5	5131.8	5275.4
51	4608.1	4733.1	4862.2	4995.7	5134.2	5277.9
52	4610.2	4735.2	4864.4	4998.0	5136.5	5280.3
53	4612.2	4737.3	4866.5	5000.3	5138.9	5282.7
54	4614.3	4739.4	4868.7	5002.6	5141.2	5285.2
55	4616.4	4741.5	4870.9	5004.8	5143.6	5287.6
56	4618.4	4743.7	4873.1	5007.1	5145.9	5290.1
57	4620.5	4745.8	4875.3	5009.4	5148.3	5292.5
58	4622.5	4747.9	4877.5	5011.6	5150.7	5295.0
59	4624.6	4750.0	4879.7	5013.9	5153.0	5297.4
60	4626.6	4752.2	4881.9	5016.2	5155.4	5299.9

Minutes.	66° Parties Méridionales.	67° Parties Méridionales.	68° Parties Méridionales.	69° Parties Méridionales.	70° Parties Méridionales.	71° Parties Méridionales.
1	5302.3	5452.8	5609.5	5773.2	5944.5	6124.3
2	5304.8	5455.3	5612.2	5776.0	5947.5	6127.4
3	5307.3	5457.9	5614.9	5778.8	5950.4	6130.5
4	5309.7	5460.5	5617.5	5781.6	5953.3	6133.6
5	5312.2	5463.0	5620.2	5784.4	5956.3	6136.7
6	5314.7	5465.6	5622.9	5787.2	5959.2	6139.7
7	5317.1	5468.2	5625.6	5790.0	5962.1	6142.8
8	5319.6	5470.7	5628.2	5792.8	5965.1	6145.9
9	5322.1	5473.3	5630.9	5795.6	5968.0	6148.0
10	5324.5	5475.9	5633.6	5798.4	5970.9	6152.1
11	5327.0	5478.4	5636.3	5801.2	5973.9	6155.2
12	5329.5	5481.0	5639.0	5804.0	5976.8	6158.3
13	5332.0	5483.6	5641.7	5806.8	5979.8	6161.4
14	5334.4	5486.2	5644.4	5809.7	5982.8	6164.5
15	5336.9	5488.8	5647.1	5812.5	5985.7	6167.6
16	5339.4	5491.3	5649.8	5815.3	5988.7	6170.7
17	5341.9	5493.9	5652.5	5818.1	5991.6	6173.8
18	5344.4	5496.5	5655.2	5820.9	5994.6	6176.9
19	5346.8	5499.1	5657.9	5823.8	5997.6	6180.0
20	5349.3	5501.7	5660.6	5826.6	6000.5	6183.2
21	5351.8	5504.3	5663.3	5829.4	6003.5	6186.3
22	5354.3	5506.9	5666.0	5832.3	6006.5	6189.4
23	5356.8	5509.5	5668.7	5835.1	6009.4	6192.6
24	5359.3	5512.1	5671.4	5838.0	6012.4	6195.7
25	5361.8	5514.7	5674.1	5840.8	6015.4	6198.8
26	5364.3	5517.3	5676.9	5843.6	6018.4	6202.0
27	5366.8	5519.9	5679.6	5846.5	6021.4	6205.1
28	5369.5	5522.5	5682.3	5849.3	6024.4	6208.2
29	5371.8	5525.1	5685.0	5852.2	6027.3	6211.4
30	5374.5	5527.7	5687.7	5855.0	6030.3	6214.5

Minutes.	66°	67°	68°	69°	70°	71°
	Parties Méridionales.	Parties Méridionales.	Parties Méridionales.	Parties Méridionales.	Parties Méridionales.	Parties Méridionales.
31	5376.8	5530.3	5690.4	5857.9	6033.3	6217.7
32	5379.3	5532.9	5693.2	5860.7	6036.3	6220.8
33	5381.8	5535.5	5695.9	5863.6	6039.3	6224.0
34	5384.3	5538.2	5698.7	5866.5	6042.3	6227.2
35	5386.8	5540.8	5701.4	5869.3	6045.3	6230.3
36	5389.4	5543.4	5704.1	5872.2	6048.3	6233.5
37	5391.9	5546.0	5706.9	5875.1	6051.4	6236.6
38	5394.4	5548.6	5709.6	5877.9	6054.4	6239.8
39	5396.9	5551.3	5712.3	5880.8	6057.4	6243.0
40	5399.4	5553.9	5715.1	5883.7	6060.4	6246.1
41	5401.9	5556.5	5717.8	5886.5	6063.4	6249.3
42	5404.5	5559.2	5720.6	5889.4	6066.4	6252.5
43	5407.0	5561.8	5723.3	5892.3	6069.5	6255.7
44	5409.5	5564.4	5726.1	5895.2	6072.5	6258.9
45	5412.1	5567.1	5728.8	5898.1	6075.5	6262.1
46	5414.6	5569.7	5731.6	5901.0	6078.6	6265.3
47	5417.1	5572.4	5734.3	5903.9	6081.6	6268.5
48	5419.7	5575.0	5737.1	5906.7	6084.6	6271.7
49	5422.2	5577.6	5739.8	5909.6	6087.7	6274.9
50	5424.7	5580.3	5742.6	5912.5	6090.7	6278.1
51	5427.3	5582.9	5745.4	5915.4	6093.7	6281.3
52	5429.8	5585.6	5748.2	5918.3	6096.8	6284.5
53	5432.4	5588.2	5751.0	5921.2	6099.8	6287.7
54	5434.9	5590.9	5753.7	5924.1	6102.9	6290.9
55	5437.5	5593.5	5756.5	5927.1	6106.0	6294.1
56	5440.0	5596.2	5759.3	5930.0	6109.0	6297.4
57	5442.5	5598.8	5762.1	5932.9	6112.1	6300.6
58	5445.1	5601.5	5764.9	5935.8	6115.1	6303.8
59	5447.7	5604.1	5767.6	5938.7	6118.2	6307.0
60	5450.2	5606.8	5760.4	5941.6	6121.2	6310.2

Minutes	72°	73°	74°	75°	76°	77°
	Parties Méridionales.	Parties Méridionales.	Parties Méridionales.	Parties Méridionales.	Parties Méridionales.	Parties Méridionales.
1	6313.5	6513.1	6724.5	6949.2	7189.1	7446.4
2	6316 7	6516.5	6728.2	6953.1	7193.3	7450.9
3	6320.0	6520.0	6731.8	6957.0	7197.4	7455.4
4	6323.2	6523.4	6735.4	6960.9	7201.6	7459.9
5	6326.4	6526.9	6739.1	6964.8	7205.7	7464.3
6	6329.7	6530.3	6742.7	6968.6	7209.9	7468.8
7	6332.9	6533.7	6746.4	6972.5	7214.1	7473.3
8	6336.2	6537.2	6750.0	6976.4	7218.2	7477.8
9	6339.4	6540.6	6753.7	6980.3	7222 4	7482.2
10	6342.7	6544.0	6757.3	6984.2	7226.5	7486.7
11	6346.0	6547.5	6761.0	6988.1	7230.7	7491.2
12	6349.3	6551.0	6764.7	6992.0	7234.9	7495.7
13	6352.6	6554.4	6768.4	6995.9	7239.1	7500.3
14	6355.8	6557.9	6772.0	6999.9	7243.2	7504.8
15	6359.1	6561.4	6775.7	7003.8	7247.4	7509.3
16	6362.4	6564.8	6779.4	7007.7	7251.7	7513.8
17	6365.7	6568.3	6783.1	7011.6	7255.9	7518.4
18	6668.9	6571.8	6786.8	7015 6	7260.1	7522.9
19	6372.2	6575.2	6790.5	7019 5	7264.4	7527.5
20	6375.5	6578.7	6794.2	7023.4	7268.6	7532.0
21	6378.8	6582.2	6797.9	7027.4	7272.8	7536.6
22	6382.1	6585.7	6801.6	7031.4	7277.1	7541.2
23	6385.4	6589.2	6805.3	7035.3	7281.3	7545.7
24	6388.7	6592.7	6809.0	7039.3	7285.6	7550.3
25	6392.0	6596.2	6812.7	7043.3	7289.8	7554.9
26	6395.3	6599.7	6816.5	7047.3	7294.1	7559.5
27	6398.7	6603.2	6820.2	7051.2	7298.3	7564.1
28	6402.0	6606.7	6823.9	7055.2	7302.6	7568.7
29	6405.3	6610.2	6827.6	7059.2	7306.9	7573.3
30	6408.6	6613.7	6831.4	7063.1	7311.2	7577.9

Minutes.	72° Parties Méridionales.	73° Parties Méridionales.	74° Parties Méridionales.	75° Parties Méridionales.	76° Parties Méridionales.	77° Parties Méridionales.
31	6411.9	6617.2	6835.1	7067.1	7315.4	7582.5
32	6415.2	6620.8	6838.9	7071.1	7319.7	7587.2
33	6418.6	6624.3	6842.6	7075.2	7324.0	7591.8
34	6421.9	6627.9	6846.4	7079.2	7328.3	7596.4
35	6425.3	6631.4	6850.1	7083.2	7332.6	7601.1
36	6428.6	6634.9	6853.9	7087.2	7336.9	7605.7
37	6431.9	6638.5	6857.7	7091.2	7341.3	7610.4
38	6435.3	6642.0	6861.4	7095.3	7345.6	7615.1
39	6438.6	6645.5	6865.2	7099.3	7349.9	7619.7
40	6442.0	6649.1	6868.9	7103.3	7354.2	7624.4
41	6445.3	6652.6	6872.7	7107.3	7358.6	7629.1
42	6448.7	6656.2	6876.5	7111.4	7362.9	7633.8
43	6452.0	6659.8	6880.3	7115.4	7367.3	7638.5
44	6455.4	6663.4	6884.1	7119.5	7371.7	7643.2
45	6458.8	6666.9	6887.9	7123.5	7376.0	7647.9
46	6462.2	6670.5	6891.7	7127.6	7380.4	7652.6
47	6465.6	6674.1	6895.5	7131.7	7384.8	7657.3
48	6468.9	6677.7	6899.3	7135.8	7389.1	7662.0
49	6472.3	6681.2	6903.1	7139.8	7393.5	7666.8
50	6475.7	6684.8	6906.9	7143.9	7397.8	7671.5
51	6479.1	6688.4	6910.8	7148.0	7402.2	7676.3
52	6482.5	6692.0	6914.6	7152.1	7406.6	7681.0
53	6485.9	6695.6	6918.4	7156.2	7411.1	7685.8
54	6489.3	6699.2	6922.3	7160.3	7415.5	7690.6
55	6492.7	6702.8	6926.1	7164.4	7419.9	7695.3
56	6496.1	6706.5	6930.0	7168.5	7424.3	7700.1
57	6499.5	6710 1	6933.8	7172.6	7428.7	7704.9
58	6502.9	6713.7	6937.7	7176.8	7433.2	7709.7
59	6506.3	6717.3	6941.5	7180.9	7437.6	7714.5
60	6509.7	6720.9	6945.4	7185.0	7442.0	7719.3

Minutes.	78° Parties Méridionales.	79° Parties Méridionales.	80° Parties Méridionales.	81° Parties Méridionales.	82° Parties Méridionales.	83° Parties Méridionales.
1	7724.1	8025.5	8355.5	8719.9	9127.0	9588.3
2	7728.9	8030.8	8361.3	8726.3	9134.2	9596.6
3	7733.7	8036.1	8367.1	8732.7	9141.5	9604.8
4	7738.6	8041.3	8372.8	8739.2	9148.7	9613.1
5	7743.4	8046.6	8378.6	8745.6	9156.0	9621.4
6	7748.2	8052.9	8384.5	8752.1	9163.2	9629.7
7	7753.1	8057.2	8390.3	8758.5	9170.5	9638.0
8	7757.9	8062.5	8396.1	8765.0	9177.8	9646.4
9	7762.8	8067.8	8402.0	8771.5	9185.1	9654.8
10	7767.7	8073.1	8407.8	8778.0	9192.4	9663.2
11	7772.6	8078.4	8413.6	8784.5	9199.8	9671.6
12	7777.4	8083.8	8419.5	8791.1	9207.1	9680.0
13	7782.3	8089.2	8425.4	8797.6	9214.5	9688.5
14	7787.2	8094.5	8431.3	8804.2	9221.9	9696.9
15	7792.1	8099.8	8437.2	8810.7	9229.3	9705.4
16	7797.1	8105.2	8443.1	8817.3	9236.7	9714.0
17	7802.0	8110.6	8449.0	8823.9	9244.2	9722.5
18	7806.9	8115.9	8455.0	8830.5	9251.6	9731.1
19	7811.8	8121.3	8460.9	8837.1	9259.1	9739.6
20	7816.8	8126.7	8466.8	8843.7	9266.6	9748.2
21	7821.7	8132.1	8472.8	8850.4	9274.1	9756.9
22	7826.7	8137.5	8478.7	8857.0	9281.6	9765.5
23	7831.6	8142.9	8484.7	8863.7	9289.1	9774.2
24	7836.6	8148.4	8490.7	8870.4	9296.7	9782.9
25	7841.6	8153.8	8496.7	8877.1	9304.3	9791.6
26	7846.6	8159.3	8502.7	8883.8	9311.9	9800.3
27	7851.5	8164.7	8508.7	8890.5	9319.5	9809.1
28	7856.5	8170.2	8514.8	8897.2	9327.1	9817.8
29	7861.6	8175.7	8520.8	8904.0	9334.7	9826.6
30	7866.6	8181.1	8526.9	8910.7	9342.4	9835.5

Minutes.	78° Parties Méridionales.	79° Parties Méridionales.	80° Parties Méridionales.	81° Parties Méridionales.	82° Parties Méridionales.	83° Parties Méridionales.
31	7871.6	8186.6	8532.9	8917.5	9350.0	9844.3
32	7876.6	8192.1	8539.0	8924.3	9357.7	9853.2
33	7881.6	8197.6	8545.1	8931.1	9365.4	9862.1
34	7886.7	8203.2	8551.2	8937.9	9373.1	9871.0
35	7891.7	8208.7	8557.3	8944.7	9380.9	9879.9
36	7896.8	8214.2	8563.4	8951.5	9388.6	9888.9
37	7901.8	8219.7	8569.5	8958.4	9396.4	9897.9
38	7916.9	8225.3	8575.7	8965.3	9404.2	9906.9
39	7912.0	8230.9	8581.8	8972.1	9412 0	9915.9
40	7917.1	8236.4	8588.0	8979.0	9419.8	9424.0
41	7922.2	8242.0	8594.1	8986.0	9427.7	9934.0
42	7927.3	8247.6	8600.3	8992.9	9435.5	9943.1
43	7932.4	8253.2	8606.5	8999.8	9443.4	9952.2
44	7937.5	8258.8	8612.7	9006.8	9451.3	9961.4
45	7942.6	8264.4	8618.9	9013.7	9458.2	9970.6
46	7947.7	8270.0	8625.2	9020.7	9467.2	9979.8
47	7952.9	8275.7	8631.4	9027.7	9475.1	9989.0
48	7958.0	8281.3	8637.7	9034.7	9483.1	9998.2
49	7963.2	8287.0	8643.9	9041.7	9491.1	10007.5
50	7968.3	8292.6	8650.2	9044.7	9499.1	10016.8
51	7973.5	8298.3	8656.5	9055.8	9507.1	10026.1
52	7978.7	8304.0	8662.8	9062.8	9515.1	10035.5
53	7983.8	8309.6	8669.1	9069.9	9523.2	10044.8
54	7989.0	8315.3	8675.4	9077.0	9531.3	10054.2
55	7994.2	8321.1	8681.7	9084.1	9539.4	10063.6
56	7999.4	8326.8	8688.1	9091.2	9547.5	10073.1
57	8004.6	8332.5	8694.4	9098.4	9555.6	10082.6
58	8009.8	8338.2	8700.8	9105.5	9563.8	10092.1
59	8015.0	8344.0	8707.1	9112.7	9562.0	10101.6
60	8020.3	8349.7	8713.5	9119.8	9580.1	10111.2

Minutes.	84° Parties Méridionales.	85° Parties Méridionales.	86° Parties Méridionales.	87° Parties Méridionales.	88° Parties Méridionales.	89° Parties Méridionales.
1	10120.7	10750.3	11521.1	12515.4	13919.3	16331.5
2	10130.3	10761.9	11535.5	12534.7	13948.4	16390.2
3	10140.0	10773.4	11550.0	12554.1	13977.6	16450.0
4	10149.6	10785.0	11564.5	12573.6	14007.1	16510.9
5	10159.3	10796.7	11579.1	12593.2	14036.9	16573.8
6	10169.0	10808.4	11593.8	12612.9	14066.9	16635.9
7	10178 8	10820.1	11608.5	12632.7	14097.2	16700.2
8	10188.5	10831.9	11623.3	12652 6	14127.8	16765.7
9	10198.3	10843.7	11638.2	12672.7	14158.6	16832.4
10	10208.2	10855.5	11653.1	12692.8	14189.8	16900.5
11	10218.0	10867.4	11668.1	12713.1	14221.1	16969.9
12	10227.9	10879.3	11683.2	12733.5	14252.8	17040.8
13	10237.8	10891.3	11698.3	12754.1	14284.8	17113.2
14	10247.7	10903.3	11713.5	12774.7	14317.1	17187.1
15	10257.7	10915.4	11728.7	12795.5	14349.7	17262.7
16	10267.7	10927.5	11744.1	12816.4	14382.6	17340.0
17	10277.7	10939 6	11759.5	12837.5	14415.8	17419.0
18	10287.8	10951.8	11774.9	12858.6	14449.4	17499.9
19	10297.9	10964.0	11790.4	12879.9	14483.2	17582.7
20	10308.0	10976.3	11806.0	12901.3	14511.5	17667.6
21	10318.1	10988.6	11821.7	12922.9	14552.0	17754.7
22	10328.3	11001.0	11837.5	12944.6	14586.9	17844.0
23	10338.5	11013.4	11853.3	12966.4	14622.2	17935.6
24	10348.7	11025.8	11869.2	12988.4	14657.8	18029.8
25	10359.0	11038.3	11885.1	13010.5	14693.8	18126.7
26	10369.3	11050.8	11901.2	13032.8	14730.2	18226.3
27	10379.6	11063.4	11917.3	13055.2	14767.0	18329.0
28	10390.0	11076.0	11933.5	13077.7	14804.1	18434.7
29	10400.3	11088.7	11949.7	13100.4	14841.7	18543.9
30	10410.8	11101.4	11967.1	13123.3	14879.7	18656.6

Minutes.	84°	85°	86°	87°	88°	89°
	Parties Méridionales.	Parties Méridionales.	Parties Méridionales.	Parties Méridionales.	Parties Méridionales.	Parties Méridionales.
31	10421.2	11114.2	11982.5	13146.3	14918.1	18773.2
32	10431.7	11127.0	11999.0	13169.4	14957.0	18893.8
33	10442.2	11139.9	12015.6	13192.7	14996.3	19018.8
34	10452.7	11152.8	12032.2	13216.2	15036.0	19148.6
35	10463.3	11165.8	12049.0	13239.9	15076.2	19283.4
36	10473.9	11178.8	12065.8	13263.7	15116.9	19423.7
37	10484.6	11191.8	12082.7	13287.6	15158.1	19569.9
38	10495 3	11204.9	12099.7	13911.7	15199.8	19722 9
39	10505.0	11218.1	12116.7	13336.0	15241.9	19882.8
40	10516.7	11231.3	12133.9	13360.5	15284.6	20050.5
41	10527.5	11244.6	12151.1	13385.2	15327.9	20226.8
42	10538.3	11257.9	12168.5	13410.0	15371.7	20412.7
43	10549.1	11271.2	12185.9	13435.0	15416.1	20609.2
44	10560.0	11284.7	12203.4	13460.2	15461.0	20817.6
45	10570.9	11298.1	12221.0	13485.6	15506.5	21039.5
46	10581.9	11311.6	12238.7	13511.1	15552.7	21276.7
47	10592.8	11325.2	12256.4	13536.9	15599.5	21531.4
48	10603.9	11338.8	12274.3	13562.9	15646.9	21806.6
49	10614.8	11352.5	12292.3	13589.0	15695.0	22105.7
50	10626.0	11366.3	12310.3	13615.4	15743.7	22433.4
51	10637.1	11380.1	12328.5	13641.9	15793.2	22795.6
52	10648.3	11393.9	12346.7	13668.7	15843.4	23200.5
53	10659.5	11407.8	12365.1	13695.6	15894.3	23659.5
54	10670.7	11421.8	12383.5	13722.8	15946.0	24189.5
55	10682.0	11435.8	12402.1	13750.2	15998.5	24816.3
56	10693.3	11449.8	12420.7	13777.8	16051.8	25583.4
57	10704.6	11464.0	12439.4	13805.7	16106.0	26572.3
58	10716.0	11478.2	12458.3	13833.7	16161.0	27966.2
59	10727.4	11492.2	12477.2	13862.0	16216.9	30349.1
60	10738.8	11506.7	12496.3	13890.6	16273.7	∞

CHAPITRE II.

De la correction occasionnée dans les différences en Latitude & les distances, par l'inégalité des degrés en Latitude.

La Table précedente suffit pour trouver la Longitude en Mer sur l'Ellipsoïde; c'est pourquoi nous passerons tout de suite à la méthode de corriger ce que l'inégalité des degrés en Latitude produit d'altération dans les différences de Latitude & dans les distances. D'abord il faut remarquer que dans la projection de la Sphère de M. *Edouard Wright*, d'où nous avons déduit les Tables des Parties Méridionales, tous les degrés de Longitude sont supposés égaux, c'est-à-dire, égaux à celui de l'Equateur; si donc le Pilote veut être exact dans sa pratique, il faut qu'il marque la ligne de Lok conformement à ce principe, lui donnant une longueur correspondante à celle de ce degré; mais comme il n'en est pas de même de ceux de Latitude, & qu'ils sont plus grands dans un lieu & plus petits dans un autre que ce degré-là, il faut nécessairement faire attention à cette inégalité; car supposé que le Pilote navigue près de l'Equateur du Nord au Sud, où les degrés de Latitude sont moindres que ceux de Longitude, & qu'il ait donné à la ligne de Lok la longueur correspondante au degré du même Equateur, la différence en Latitude de son estime sera moindre que la différence réelle, d'une quantité proportionnée à l'excès des degrés de Longitude sur ceux de Latitude; & de même à l'égard de la distance. Or la manière de corriger cette erreur a déjà été mise en pratique par M. *Murdoch* dans ses *Tables Loxodromiques*, & consiste à former une Table de la valeur de tous les degrés de Latitude, par-là on parvient aisément, par la simple régle de Trois, à faire les corrections désirées, comme on le verra ci-après.

Nous avons démontré dans le VII. livre, Corollaire VII. que les excès des degrés de Latitude sur le degré près de l'Equateur, sont comme les quarrés des Sinus de leurs Latitudes; & que * dans la Latitude de 54° 44′ 08″ le degré du Méridien est égal à celui de l'Equateur; cela nous facilite la manière de trouver les excès de tous les degrés de Latitude sur le degré près de l'Equateur, & de former la Table dont nous avons

a Corol. 14. Liv. 7.

avons besoin; car le quarré du Sinus de Latitude 54° 44′ 08″, sera au quarré du Sinus de Latitude, dont on cherche l'excès de degré, comme l'excès du degré de l'Equateur sur celui du Méridien près de ce cercle, à l'excès du degré que l'on cherche. Suivant cela, il ne s'agit donc que de trouver l'excès du degré de l'Equateur sur le degré près de ce cercle du Méridien: or nous avons dit, que ces degrés sont comme $1 + 2\delta$ à 1 [a]; ou comme 267 à 265, d'où il suit, qu'en supposant le degré de l'Equateur de 60 minutes, l'excès de celui-ci sur celui qui est près du Méridien sera de 0. 449. Cela étant, pour trouver, par exemple, l'excès du degré 4° de Latitude sur celui du Méridien proche de l'Equateur, nous dirons

[a] Colol. 11. Liv. 7.

Le quarré du Sinus de 54° 44′ 08″
est au quarré du Sinus de 40°
comme 0. 449
à 0. 281.

Si l'on ajoute cet excès au degré du Méridien proche de l'Equateur on aura le degré 40° de Latitude, & en continuant sur ce pied-là on construira la Table suivante, dont nous nous servirons dans le chapitre troisième pour corriger les différences en Latitude de l'estime & les distances navigées. Ou bien, si cette méthode paroit trop longue, on pourra construire la même Table en la réduisant, comme nous l'avons dit au livre précedent, en toises ou minutes de l'Equateur; & pour cet effet on divisera les toises que nous y avons données pour la valeur de chaque degré, & l'Arc par $\frac{3}{11}$ toises, qui sont la valeur de la minute de l'Equateur.

TABLE de la valeur des Degrés, & des Arcs du Méridien terrestre en minutes & centième de minute de l'Equateur.

Latitude.	Valeur des degrés du Méridien.	Valeur des Arcs du Méridien.	Latitude.	Valeur des degrés du Méridien.	Valeur des Arcs du Méridien.	Latitude.	Valeur des degrés du Méridien.	Valeur des Arcs du Méridien.
	Minut.	Minutes.		Minut.	Minutes.		Minut.	Minutes.
0′		0000.00	30°		1788.26	60°		3584.88
1	59.55	59.55	31	59.72	1847.98	61	60.06	3644.94
2	59.55	119.10	32	59.74	1907.72	62	60.07	3705.01
3	59.55	178.65	33	59.74	1967.46	63	60.08	3765.09
4	59.56	238.21	34	59.76	2027.22	64	60.09	3825.18
5	59.55	297.76	35	59.77	2086.99	65	60 10	3885.28
6	59.55	357.31	36	59.77	2146.76	66	60.11	3945.39
7	59.56	416.87	37	59.79	2206.55	67	60.11	4005.50
8	59.57	476.44	38	59.80	2266 35	68	60.13	4065.63
9	59.56	536.00	39	59.81	2326.16	69	60.13	4125.76
10	59.57	595.57	40	59.82	2385.98	70	60.14	4185.90
11	59.57	655.14	41	59.84	2445.82	71	60.15	4246.05
12	59.58	714.72	42	59.85	2505.67	72	60.16	4306.21
13	59.58	774.30	43	59.86	2565.53	73	60.16	4366.37
14	59.59	833.89	44	59.87	2625.40	74	60.17	4426.54
15	59.59	893.48	45	59.88	2685.28	75	60.18	4486.72
16	59.60	953.08	46	59.89	2745.17	76	60.18	4546.90
17	59.61	1012.69	47	59 90	2805.07	77	60.19	4607.09
18	59.61	1072.30	48	59.92	1864.99	78	60.19	4967.28
19	59.61	1131.91	49	59.93	2924.92	79	60.20	4727.48
20	59.63	1191.54	50	59 94	2984.86	80	60 20	4787.68
21	59.63	1251.17	51	59.95	3044.81	81	60.21	4847.89
22	59.64	1310.81	52	59 96	3104.77	82	60.21	4908.10
23	59.65	1370.46	53	59.97	3164.74	83	60.21	4968.31
24	59.66	1430.12	54	59.99	3224.73	84	60.22	5028.53
25	59.67	1489.79	55	60.00	3284.73	85	60 22	5088.75
26	59.67	1549.46	56	60.01	3344.74	86	60.22	5148.97
27	59.69	1609.15	57	60. 0	3404.76	87	60.22	5209.19
28	59.69	1668.84	58	60.03	3464.79	88	60 22	5269.41
29	59.70	1728.54	59	60.04	3524.83	89	60.22	5329.63
30	59.72	1788.26	60	60.05	3584.88	90	60.22	5389.85

CHAPITRE III.

Pratique de la Navigation sur l'Ellipsoïde.

Si les chapitres précedens se trouvent un peu difficiles à comprendre pour ceux qui ne sont que simples Pilotes, celui-ci sera plus intelligible, vu qu'il ne roule que sur les opérations qu'on doit faire dans la Navigation: mais avant toutes choses on doit se mettre dans l'esprit, qu'il faut marquer la ligne de Lok selon la grandeur du degré de l'Equateur, que nous avons dit être de $57228\frac{1}{2}$ toises du pied de Roi de *Paris*; & comme d'un nœud à l'autre cet instrument doit avoir $\frac{1}{120}$ de mille, vu que le Sablier est d'ordinaire construit de $\frac{1}{120}$ d'heure, cette quantité sera de $\frac{57228\frac{1}{2}}{60.\ (120)}$: c'est-à-dire, de 47 pieds, 8 pouces du même pied de Roi, qui équivalent à 50 pieds 10 pouces de *Londres*. Cela posé nous pouvons résoudre les problèmes de Navigation par les deux Tables précedentes.

Problème I.

La distance naviguée sous le Méridien étant donnée, trouver la différence en Latitude.

Supposons un Navire qui part de la Latitude Nord 1 degré, & navigue 240 milles de distance au Nord. Supposons en même tems que cette distance, dans le système que la Terre est sphérique, est la différence de 4 degrés en Latitude, laquelle nous appellerons dorénavant *Différence en Latitude sphérique*; ajoutez cette différence à la Latitude de l'endroit d'où le Vaisseau est parti, & nous aurons 5 degrés à l'arrivée, suivant le même système. Pour trouver présentement la véritable différence, prenons dans la Table de la valeur des Degrés & des Arcs du Méridien, la différence entre l'Arc de 5° qui est de 297′. 76, & celui de 1°,

qui eſt de 59′. 55, & nous la trouverons de 238. 21 ; ſouſtrayant cette quantité de la *différence en Latitude ſphérique* 240′, & le reſtant 1′,79, joint à la même *différence en Latitude ſphérique* donnera 241′. 79, ou 242 minutes pour la différence en Latitude véritable, leſquelles minutes font 4° 02′; leſquelles ajoutées à la Latitude du départ 1°. donneront 5° 02′ pour la Latitude de l'arrivée.

Remarque. Le reſtant, qui dans cet exemple eſt 1′. 79, doit être ajouté à la *différence en Latitude ſphérique*, toutes les fois qu'on navigue entre l'Equateur & la Latitude de 54° 44′; mais ſi l'on navigue en de plus grandes Latitudes, il faut le ſouſtraire pour avoir la véritable différence en Latitude.

Problème II.

La diſtance naviguée ſous un Rumb oblique étant donnée, trouver la Latitude & la Longitude.

Suppoſons qu'un Vaiſſeau parte de 1 degré de Latitude Nord, & qu'il navigue au *NNE* 240 milles; ſuppoſons en même tems que dans le Triangle *CAB*[a], *C* repréſente le point du départ, *ACB* l'angle du Rumb, *Cb* la diſtance naviguée, *Ca* la *différence en Latitude ſphérique* *CA* la différence en Latitude en parties Méridionales, & *AB* la Longitude. Pour trouver la différence en Latitude ſphérique nous dirons

[a] Fig. 8. Plan. XLV.

Le Rayon		10. 0000000
eſt au Co-Sinus de *ACB*	67° 30′	9. 9656153
comme la diſtance *Cb*	240	2. 3802112
à la *différence en Latitude ſphérique* *Ca*	221. 73	2. 3458265

Pour trouver la véritable, on remarquera que cette Navigation eſt entre le 1 & 5 degrés de Latitude, entre leſquels il y a 240′ de *différence en Latitude ſphérique*, à quoi correſpondent, ſuivant le Problème précedent & la Table de la valeur des Degrés & des Arcs du Méridien, 238′. 21 de différence en Latitude véritable. Faiſons enſuite cette analogie 240 : 238. 21 = 221. 73 : 220. 08; ſouſtrayons ce quatrième terme du troiſième, & nous aurons pour reſtant 1′. 65; qui joint au troiſième terme nous donnera 223′. 38, ou 223 minutes juſte, pour la différence en Latitude véritable, qui font 3° 43′ ce qui ajouté à la Latitude du départ 1° nous donne 4° 43′ pour l'arrivée.

Pour trouver la différence en Longitude, on ſouſtraira les parties Méridio-

ridionales de 1°, 59.6, des mêmes parties Méridionales de 4° 43′, 281. 2, & le reſtant 221. 6, ſera la différence en Latitude en parties Méridionales *C A*, & l'on dira

Le Rayon		10.0000000
eſt à la Tangente *ACB*	22° 30′	9.6172243
comme la différence en Latitude en parties Méridionales	*CA*=221.6	2.3455698
à la différence en Longitude *AB*	91.8	1.9627941

Les Pilotes ne doivent pas être ſurpris de trouver ici la différence en parties Méridionales moindres que la différence en Latitude véritable, car cela doit être ainſi, vu que la première valeur des minutes eſt plus grande que la ſeconde.

Problème III.

La différence en Latitude véritable & le Rumb étant donnés, trouver la Diſtance & la Longitude.

Suppoſons qu'un Vaiſſeau partant de 1. degré de la Latitude Nord, navigue au *N N E* jusqu'à la hauteur de 5 degrés de Latitude auſſi Nord, & que *A C B* repréſente l'angle du Rumb dans le Triangle *CAB*, *aC* la différence en Latitude véritable, *C b* la diſtance que j'appellerai *Elliptique*, *C A* la différence en Latitude comme auparavant en parties Méridionales, & *AB* la Longitude. Pour trouver la *diſtance Elliptique*, nous dirons

Le Co-Sinus de *A C B*	67° 30′	9.9656153
eſt au Rayon		10.0000000
comme la différence en Latitude véritable *a C*	240.	2.3802112
à la *diſtance Elliptique*	259.8	2.4145959

Pour trouver la véritable on ſouſtraira, comme dans le I^r. Problème l'Arc de 5 degrés de la Table des Degrés & des Arcs du Méridien, de l'Arc de 1°, & on aura pour reſidu 328′. 21; moyennant quoi on dira 240: 238′. 21=259. 8: 254. 5; & ce quatrième terme ſera la diſtance véritable.

Remarque. Quand on navigue entre l'Equateur & la Latitude de 54° 44′, la diſtance véritable doit être moindre que l'Elliptique; & c'eſt tout le contraire quand on navigue en de plus grandes Latitudes. A l'égard de la Longitude on la trouvera comme dans le problème précedent.

Problème IV.

La différence véritable en Latitude & la distance aussi véritable étant donnée, trouver le Rumb & la Longitude.

Supposons qu'un Navire partant de 1 degré de la Latitude Nord, navigue au premier quart de cercle 260 milles, jusqu'à la hauteur de 5° de Latitude Nord ; & que dans le Triangle *CAB*, *Cb* représente la distance véritable, *Ca* la *différence en Latitude sphérique*, & les autres lignes & angles comme dans les problèmes précedens. Pour trouver le Rumb, il faut chercher auparavant *la différence en Latitude sphérique Ca*, qui est, suivant les opérations précedentes, de 238'. 21, & nous dirons

La distance véritable *Cb*		260	2.4149733
est à la différence en Latitude sphérique *Ca*	238.	21	2.3769598
comme le Rayon			10.0000000
au Co-Sinus de	66°	22½'	9.9619865

Pour trouver la Longitude on soustraira les parties Méridionales de 5°, de celles de 1°, & il restera 238.5 pour la différence en Latitude en parties Méridionales, & l'on dira

Le Rayon			10.0000000
est à la Tangente de	23°	37½'	9.6408877
comme la différence en Latitude en parties Mérid.		238 5	2.3774884
à la Longitude *AB*		104.3	2.0183761

Problème V.

La Latitude & la Longitude étant données, trouver le Rumb & la Distance.

Supposé qu'on veuille naviguer d'un Port, qui est par 1 degré de Latitude Nord, à un autre qui est par les 20 deg. de Latitude aussi Nord, & qu'il y ait entre ces deux Ports 10 degrés de différence en Longitude. La différence en Latitude en parties Méridionales sera de 1156'. 7; & pour trouver le Rumb, nous dirons

La différence en Latitude en parties Mérid. *CA*		1156.7	3.0632207
est à la différence en Longitude *AB*		600	2.7781513
comme le Rayon			10.0000000

à

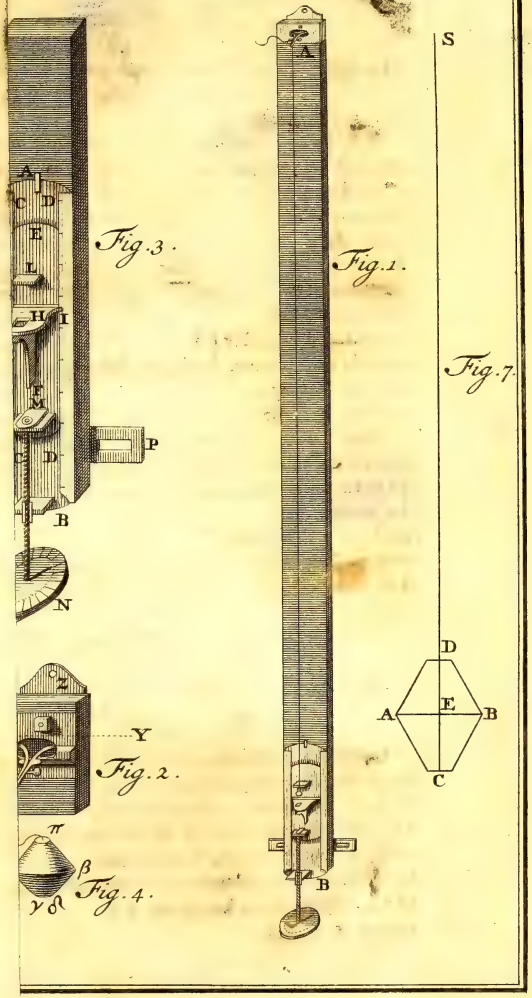

Fig. 3.

Fig. 1.

Fig. 7.

Fig. 2.

Fig. 4.

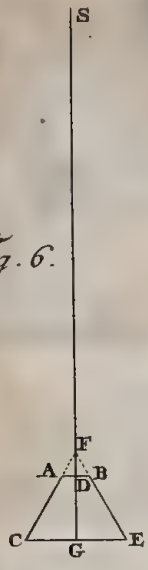

Fig. 6.



Fig. 3.

Fig. 1.

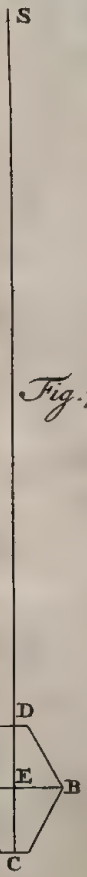

Fig. 7.

Fig. 5.

Fig. 2.

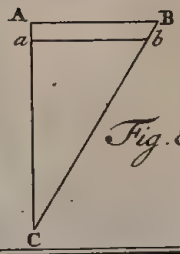

Fig. 8.

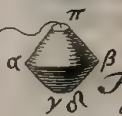

Fig. 4.

à la Tangente du Rumb *ACB*	27°	25′	9.7149306

Pour trouver la distance, on réduira en sphérique la différence en Latitude véritable, par la Table des Degrés & Arcs du Méridien; & l'on trouvera cette différence sphérique de 1132; on dira

Le Co-Sinus de l'angle du Rumb *ACB*	62°	35	9.9482899
est au Rayon			10.0000000
comme la distance en Latitude sphérique *Ca*		1131	3.0538464
à la distance véritable *Cb*		1275	3.1055575

Ce sont-là les seuls Problèmes utiles dans la Navigation. Les deux autres, qu'on pourroit former sur le Triangle *CAB*, sont plus curieux que profitables; c'est pourquoi je les ômets de peur d'embarrasser les Pilotes peu versés dans la Théorie. Ceux qui sont plus habiles pourront les résoudre eux-mêmes au moyen de ce qui a été dit auparavant.

A l'égard de la Navigation de l'Est ou l'Oueſt, je n'en ai donné aucun exemple, vu que ces Problèmes se doivent résoudre selon l'ancienne méthode qui s'accorde également avec celle-ci. Ceux qui aiment l'exactitude trouveront une différence considérable entre celle-là & la nôtre; & je souhaite que convaincu de l'avantage qu'elle a, on reflêchisse bien sur le choix qu'on doit faire dans la pratique, & qu'on prenne le meilleur parti dans un objet si important.

TABLE DES MATIERES.

Les chiffres Romains désignent les pages du Discours Préliminaire, *& les autres celles de* l'Ouvrage.

A.

Aberration de la lumière. Théorie de Mr. *Bradley* à cet égard. *pag.* 218. Elle ne s'accorde pas avec les observations faites à *Cuenca*. 229.

- - - - - - - des Etoiles ε d'Orion, θ d'Antinoüs & α du Verseau. 226.

Amplitude de l'Arc. Ce que c'eſt. XVI. 123.

André Garcie de Cespèdes. Son ſentiment ſur la valeur du degré. 231.

Angles de la ſuite des Triangles. Calcul de leurs côtés. 132. Leur réduction en Horizontaux à *Cuicocha*, *Campanario*. 154. à *Oyambaro*, *Guapulo*, au *Corozan*. 155. à *Milin*, *Chulapu*, *Chichichoco*. 156. à *Guyama*, *Sisa*, *Pongo*. 157. à *Lanlanguſo*, *Chuſai*, *Sinaſaguan*. 158. à *Buéran* & *Suralpalte*. 159.

Anneau Aſtronomique. Le Père *Feuillée* s'en eſt ſervi dans ſon voyage au Perou. 38. Cet inſtrument eſt peu exact. 39. Obſervations de Latitude faites à *Carthagène* avec cet Anneau. 40.

Antonio de Ulloa, *Bouguer* & *de la Condamine* meſurent la Baſe fondamentale de la Plaine de *Taruqui*. 172. moyens employés pour cet effet. 173. 174.

Aſtronomes nommés par ſa Majeſté T. C. pour aller au Nord & vers l'Equateur afin d'y décider de la figure de la Terre. XXI.

Atmosphère. Sa hauteur près de l'Equateur eſt plus grande qu'en *Europe*. 109.

Azimuth du Soleil. 149. Obſervations à cet égard. 150. 153. 204. & ſuiv.

B.

Baromètre ſimple. Pourquoi on l'appelle *Tube de Toricelli*. De quoi il eſt compoſé. 94. Les hauteurs du Mercure dans le Baromètre doivent être plus grandes dans les vallées que ſur les montagnes, & pourquoi. 95. Expériences qu'on en a faites à *St. Louis* & au *petit Goave*, ainſi qu'à *Portobélo*, *Panama*, *Chagres*, *Manta*, *Guayaquil* & *Tarigagua*. 97. à *Guamac-Cruz*, à *Quito*, à *Caraburu*, à *Oyambaro*, à *Taruqui*, &c. 98. Différence des hauteurs du Mercure moindre dans la Zone Torride qu'en *Europe*. A quelle hauteur le Mercure ſe ſoutient ſur le rivage de la Mer. *ibid.* Obſervations du Baromètre ſur la montagne de *Bambamarca*, & confrontées avec la Règle de Mr. *Mariotte*. 101. Manière de trouver la hauteur des montagnes & collines par les expériences du Baromètre. 104.

Bouguer. Son ſentiment ſur la dilatation de l'Air. *ibid.*

C.

Caſſini chargé de la part du Roi de meſurer la Ligne Méridienne qui traverſe la *France*. Succès de ſes opérations. XIV. XV. Il trouve les degrés Septentrionaux de la *France* moindres que les Méridionaux; XVI. Ses expériences du Baromètre au pied de la Tour de *Maſſane* & à *Colibre*. 109. Ses obſervations ſur la hauteur de *Canigou*, montagne des Pyrenées. 114.

Centre d'Oſcillation. Combien il eſt plus bas que celui de gravité. 245.

Chimborazo. Hauteur de cette montagne. 114.

Corps. Ils pèſent moins près de l'Equateur qu'à une plus grande Latitude XIX.

Correction des obſervations qui doivent déterminer l'Amplitude de l'Arc. 223.

D.

Degrés du Méridien près de l'Equateur, manière de le meſurer. 123. 124. L'étenduë de celui qui croiſe le Cercle Polaire 234. Ces degrés vont en diminuant à meſure qu'ils ſont plus près de l'Equateur. 235. Ce qu'on en doit conclurre. *ibid.*

Derham. 19. difficultés propoſées par cet Auteur ſur la viteſſe du Son. 115. 116. Il en réſoud pluſieurs. 116.

Deſcription d'un inſtrument de 20. pieds de Rayon, inventé pour faire des obſervations à *Cuenca*, afin de déterminer la valeur du degré. 211.

Détermination de l'Arc compris entre les deux Obſervatoires. 223. de la valeur du degré du Méridien près de l'Equateur. 229.

Dilatation & Condenſation des Métaux. Obſervations à ce ſujet de Mrs. *Richer*, *Picard*, *de la Hire* & de *Newton*. 86. de Mr. *Desaguliers*, par le moyen de l'inſtrument imaginé par Mr. *Muſchenbroek*. Inſtrumens employés pour faire des obſervations à cet égard. 87.

Dilatation de l'Air. 100.

Diſtances Occidentales de la ſuite des Triangles réduites à des diſtances Horizontales. 143.

Diſtance entre les Parallèles des deux Obſervatoires de *Pueblo Viéjo* & de *Cuenca*. 209. des Etoiles ε d'Orion, θ d'Antinoüs, & α du Verſeau, au Zenith. 220. 223.

E.

Eclipſes de la Lune. Elles ſont propres pour déterminer la Longitude des lieux. 74. Obſervations d'une Eclipſe dans le Village de *Taruqui*. 75.

Eclip-

Ecliptique. Sa plus grande obliquité. Nécessité de la connoître. 23. Manière d'observer cette obliquité. 24. Défectuosité des instrumens dont les Anciens se servoient pour faire ces observations. 35. Liste des plus célèbres Astronomes anciens & modernes, qui ont observé l'obliquité de l'Ecliptique. *ibid.* Doutes au sujet de la diminution de cette obliquité, causés par les observations des Modernes & des Anciens. Sentiment de Mr. le *Monnier* là-dessus. 36.

Emersion voyez *Immersion.*

Eratosthène. Ses observations sur l'obliquité de l'Ecliptique. 24.

Etoiles ε d'Orion, θ d'Antinoüs & α du Verseau, n'ont pas la même déclinaison. 216.

F.

Feuillée. Sa Table de Progression dans ses expériences de *Lima*, pour déterminer les hauteurs. 111. Son sentiment sur la hauteur du Pic de Ténériffe. 114.

Figure de la Terre. Opinions de Mrs. *Huygens* & *Newton* à cet égard. X. Elle ne peut être parfaitement sphérique. Elle est un Sphéroïde applati: ce qui se prouve par les principes de l'Hydrostatique. XIII. Certaines tâches découvertes dans le Disque de *Jupiter*, paroissent confirmer ce sentiment. XIV. Les degrés étant plus grands vers l'Equateur que vers les Poles, il s'enfuit que la Terre doit être allongée. Eclaircissement sur ce sujet. XVI. Elle est un Sphéroïde allongé, suivant Mr. *Cassini.* XVII.

Force centrifuge. Ce que c'est. XI.

Formule de Mr. de *Maupertuis* à l'égard du Diamètre de l'Equateur. 235.

Formules, par le moyen desquelles on peut découvrir combien le fil élève le Centre d'Oscillation du corps qui y est suspendu. 246. 247.

G.

Gemmi. Montagne dans le Canton de *Berne.* Sa hauteur. 114.

H.

Halley. Son expérience dans l'Ile de *Ste. Helène*; celles de Mrs. *Varin*, *Desbayes* & *Glos* aux Iles de *Gorée*, *Guadaloupe* & *la Martinique*; de Mr. *Couplet* à *Lisbonne* & à *Para*; du Père *Feuillée* à *Portobélo* & à *la Martinique.* Elles confirment celles de Mr. *Richer* dans l'Ile de *Cayenne.* X.

Hauteurs correspondantes. Corrections qu'on doit faire au Midi trouvé par ces Hauteurs. 71. 72. En quoi cette Correction consiste 82---85.

Hauteur sur le niveau de *Caraburu.* 106. 108. jusqu'à quelle hauteur de l'air les animaux peuvent vivre, & à quelle hauteur ils perdent la respiration. 109.

Hauteurs déduites par les expériences du Baromètre sur *Caraburu*, *Tarigagua*, *Guamacruz*, *Quito*, *Cuenca*, *Riobamba*, *Taruqui*, *Alausi*, *Cagnar*, & la montagne de *Pichincha.* 113.

Hire (de la) Son expérience du Baromètre sur le mont *Clairet*, près de *Toulon.* 108.

Huygens, *Carré* & autres. Leurs sentimens à l'égard du Centre d'Oscillation & celui de gravité. 246.

I.

Immersions & Emersions des Satellites de *Jupiter.* Utilité de les observer. 70. Observations faites à cet égard en divers endroits. 77.

Juan Perez de Moya. Son opinion sur la valeur du degré. 232.

L.

Latitude de *Carthagène.* 40. 41. de *Portobélo* & de *Cruzes.* 42. de *Panama* & de *Manta.* 43. de *Guayaquil* & du *Caracol.* 44. de *Guaranda*, de *Hambara*, de *Latacunga* & de *Quito.* 45. de *Cayambe*, de *Oyambaro*, de *Caramburu*, de *Riobamba*, des *Azogues* & de *Cuenca.* 46. de *Tumbez*, d'*Amstapé*, de *Piura*, de *Sechura*, de *Lambayéque* & de *San Pedro.* 47. de *Chocopé*, de *Truxillo*, de *Biru*, de *Santa*, de *Guarmey*, de *Guaura* & de *Chancay.* 48. de *Lima*, de *Payta* & de *Valparaiso.* 49. de *Talcaguano.* 50. entre le Cap *Passado* & l'Embouchure de *Rio San Francisco.* 51. d'*Atacames*, *Esmeraldas*, *Salinches*, *Nono* & la *Canoa. ibid.* du *Cap François. ibid.*

Latitudes observées par Messieurs *Bouguer* & *de la Condamine* dans leur voyage de la Rade de *Manta* à *Quito.* 50.

Latitude, Longitude & Déclinaison des Etoiles ε d'Orion, θ d'Antinoüs & α du Verseau. 225.

Longitude. De quelle importance les observations de Longitude sont à la Géographie & à la Navigation. La plus juste manière de déterminer la différence du tems entre les lieux dont on cherche la Longitude. De quels instrumens on doit se servir pour réussir dans cette méthode. 70.

M.

Mariotte. Ses expériences sur la dilatation de l'air. 100. Ses observations avec la Machine Pneumatique sur la dilatation de l'air. 108.

Mesure du degré en toises de pied de *Paris* & en vares de *Castille.* 230.

N.

Navigation. Le changement qu'il y faut faire 266. Pratique de cet Art. 305.

O.

Observations des Etoiles ε d'Orion, θ d'Antinoüs & ω du Verſeau, pour déterminer l'amplitude de l'Arc. 51. des Angles & de leurs côtés. 175-180.

P.

Parallaxe de la Lune. Sa connoiſſance dépend d'un Principe déterminé ſur la figure de la Terre. *Page* xix. Autres avantages qui en reſultent. *ibid.*
Parallèles des Signaux. Diſtance entre eux. 163--165. Réduction de ces diſtances à un même plan. 166--169. 198. 208.
Pendule de M. *Chr. Huygens de Zuylichem.* ix. Motifs qui ont fait entreprendre les expériences du Pendule. 240. Sa deſcription. 242. Son uſage. 243. Expériences faites à *Quito* par le moyen de cet inſtrument. 245.
Pendules ſimples. Elles ſont de différente longueur en différentes Latitudes. 253.
Periphérie des Méridiens. Méthode pour la trouver. 257. *& ſuiv.*
Peſanteur des corps différente, ſuivant les différentes Latitudes & Hauteurs. *ibid.*
Pitheas. Ses obſervations ſur l'obliquité de l'Ecliptique. 24.

Q.

Quart de Cercle. Obſervations faites à *Cartbagène* au moyen de cet inſtrument. 41. enſuite à *Portobélo* & en d'autres endroits. 42. &c. Sa deſcription, ſon exactitude. 53. Examen de ſes diviſions. Manière de découvrir la bonté ou le défaut de cet inſtrument. 131.

R.

Réduction des côtés de la ſuite des Triangles en Horizontaux. Concluſion de la Hauteur de quelques-uns des Signaux ſur les autres. 183--194.
Richer. Ses expériences du Pendule dans l'Ile de *Cayenne* produiſent des effets différens de ceux qu'avoient produits les mêmes expériences à *Paris.* Sentimens divers à ce ſujet. ix. x. & 240.

S.

Solſtice d'Hiver. Obſervations à cet égard, & la deſcription de l'inſtrument dont on s'eſt ſervi pour cet effet. 25. d'Eté. Obſervations à ce ſujet. 32.
Son. Sa viteſſe. Expériences. Ce que c'eſt. 115. La 13me. queſtion de Mr. *Derham*, ſavoir, *ſi la viteſſe du Son eſt la même à toutes les Hauteurs au-deſſus de la ſuperficie de la Terre*, décidée par une obſervation faite à *Quito.* 117. Autre expérience par le Canon. 118--120. Utilité des expériences faites ſur le Son. 121. 122.

T.

Table de la Parallaxe des Réfractions pour la Zone Torride & des Diamètres Horizontaux du Soleil. 37.
- - - - des déclinaiſons du Soleil. 61. &c. Son explication & ſon uſage. 57. 58.
- - - - des Angles. 133--139.
- - - - des diſtances entre les Signaux Occidentaux de la ſuite des Triangles, de *Mira* à *Siſa-Pongo.* 142. de *Mira* à la Tour de *Cuenca.* 162.
- - - - des Angles de Hauteur des Signaux. 144.
- - - - des diſtances Horizontales d'un Signal à l'autre, de *Mira* à la Tour de *Cuenca.* 149.
- - - - des Hauteurs des Signaux Occidentaux de la ſuite des Triangles ſur la ſuperficie de la Mer, de *Mira* à la Tour de *Cuenca.* 169.
- - - - des diſtances entre les Parallèles des Signaux Occidentaux de la ſuite des Triangles, entre *Pueblo Viéjo* & *Cuenca*, réduits au niveau de la Mer. 172.
- - - - de la grandeur des côtés de la ſuite des Triangles. 181. 182.
- - - - des diſtances Horizontales de Signaux reſpectivement à d'autres Signaux. 194.
- - - - des hauteurs des Signaux par rapport à d'autres Signaux. 196. &c.
- - - - des diſtances Horizontales de Signaux par rapport à d'autres, réduits au même niveau. 199. &c.
- - - - des diſtances entre les Parallèles des Signaux Occidentaux de la Méridienne, entre *Pueblo Viéjo* & *Cuenca.* 209.
- - - - des obſervations faites à *Cuenca* & à *Pueblo Viéjo.* 217. 221.
- - - - pour la réduction des meſures. 234.
- - - - des expériences du Pendule ſimple au *Guarico.* 252.
- - - - de la valeur des Degrés & Arcs du Méridien terreſtre, en toiſes du pied de Roi de Paris. 264.
- - - - de la longueur du Pendule. 265.
- - - - (*nouvelle*) des parties Méridionales. 272. *& ſuiv.*
- - - - de la valeur des degrés, & des Arcs du Méridien terreſtre en minutes & centième de l'Equateur. 304.
Triangles de la Méridienne réduits en Horizontaux. 201.

V.

Vares. Combien il en faut pour une lieue d'*Eſpagne.* 230. 234.

W.

Wright (*Edouard*). Sa Carte ſphérique 267.